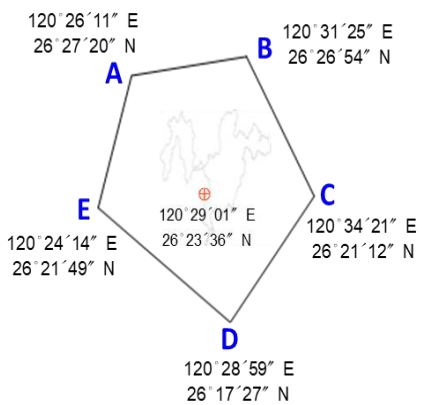
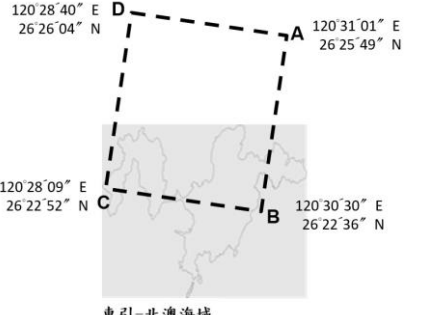


# 33E01部隊對海（空）實彈射擊報告單

分送單位(機關)	射擊單位	33E01部隊	射擊危險區域概要圖	
內政部警政署	射擊目的	年度訓練	空域管制範圍：  	
中華電信股份有限公司 臺灣臺北區電信分公司 基隆營運處基隆海岸電 臺	射擊日期	21日 0800-1200時。 21日 1400-1800時。 22日 0800-1200時。 22日 1400-1800時。 (標準時間：如時段申請表)		
交通部航港局				
交通部航政司				
交通部航港局北部航務 中心				
交通部民用航空局飛航 服務總臺				
交通部航港局中部航務 中心	射擊地點	東引地區		
交通部航港局南部航務 中心				
交通部航港局東部航務 中心				
行政院農業委員會漁業 署	使用武器	地面武器射擊		
高雄市政府海洋局	射擊發數	依年度射擊計畫實施	海域管制範圍： 北澳海域  	
海洋委員會海巡署	空域 管制 範圍	危險區域 經緯度 (WGS84)		A : 120°26'11" E 26°27'20" N
海洋委員會海巡署艦隊 分署				B : 120°31'25" E 26°26'54" N
海洋委員會海巡署金馬 澎分署				C : 120°34'21" E 26°21'12" N
國防部參謀本部情報 參謀次長室				D : 120°28'59" E 26°17'27" N
國防部參謀本部訓練 參謀次長室	危險區域 中心點位置	⊕ : 120°29'01" E 26°23'36" N		
國防部海軍司令部	危險區域 最小半徑	7浬(NM)		
國防部空軍司令部				
國防部憲兵指揮部				
國防部憲兵指揮部	最大彈道高度	6000 (呎) AMSL		
國防部全民防衛動員署	海域 管制 範圍	北澳海域 危險區域 經緯度 (WGS84)	A : 120°31'01"E 26°25'49"N	
空軍作戰指揮部			B : 120°30'30"E 26°22'36"N	
國防部參謀本部作戰 及計畫參謀次長室			C : 120°28'09"E 26°22'52"N	
國防部陸軍司令部後勤 指揮部	備註：	1. 於射擊期間派遣連絡官至中柱漁港及直昇機 場，擔任連絡管制事宜，以維射擊安全。 2. 如有發現危安顧慮，將立即暫停射擊。 3. 如緊急狀況，空域即可開放。 4. 納編觀測所，負責操演全程射彈觀測修正與 對海、空域內船隻及飛行器實施監控。		
海洋委員會海巡署中部 分署				
海洋委員會海巡署北部 分署				

部隊長

3 3 E 0 1 部隊 東引地區 1 1 3 年 2 月份 時段 申請 表

日期	星期	射擊時間	標準時間(格林威治時間)
01	四		
02	五		
03	六		
04	日		
05	一		
06	二		
07	三		
08	四		
09	五		
10	六		
11	日		
12	一		
13	二		
14	三		
15	四		
16	五		
17	六		
18	日		
19	一		
20	二		
21	三	0800時-1200時 1400時-1800時	0000時-0400時 0600時-1000時
22	四	0800時-1200時 1400時-1800時	0000時-0400時 0600時-1000時
23	五		
24	六		
25	日		
26	一		
27	二		
28	三		
29	四		



## 交通部航港局航船布告

中華民國 112年 12月 22日

### 東引地區北澳海域-軍事操演

依據：

說明：113年2月21日、2月22日在下列位址連線範圍內進行軍事操演，禁止進入該操演水域，以維航行安全。

位置：A：120°31'01"E 26°25'49"N

B：120°30'30"E 26°22'36"N

C：120°28'09"E 26°22'52"N

D：120°28'40"E 26°26'04"N\*WGS84



## NOTICE TO DONYPING

Published by Maritime Port Bureau, MOTC, R.O.C.

December 22, 2023

Dongyin Bei'ao Waters – Military exercise

Source

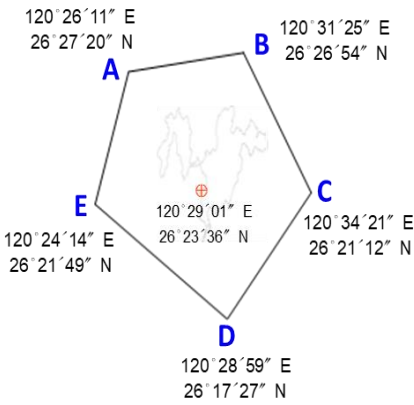
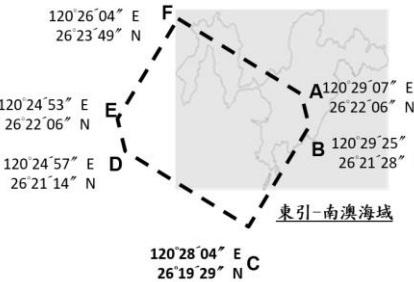
Details Military exercise will be undertaken on February 21,22, 2024, all vessels are prohibited from sailing the exercise waters.

Positions A：120°31'01"E 26°25'49"N

B：120°30'30"E 26°22'36"N

C：120°28'09"E 26°22'52"N

D：120°28'40"E 26°26'04"N\*WGS84

分送單位(機關)	射擊單位	33E01部隊	射擊危險區域概要圖	
內政部警政署	射擊目的	年度訓練	空域管制範圍： 	
中華電信股份有限公司 臺灣臺北區電信分公司 基隆營運處基隆海岸電臺	射擊日期	21日0800-1200時。 21日1400-1800時。 22日0800-1200時。 22日1400-1800時。 (標準時間：如時段申請表)		
交通部航港局				
交通部航政司				
交通部航港局北部航務中心				
交通部民用航空局飛航服務總臺	射擊地點	東引地區		
交通部航港局中部航務中心	使用武器	地面武器射擊		
交通部航港局南部航務中心				
交通部航港局東部航務中心				
行政院農業委員會漁業署	射擊發數	依年度射擊計畫實施	海域管制範圍： 南澳海域 	
高雄市政府海洋局	空域管制範圍	危險區域經緯度(WGS84)		A : 120°26'11" E 26°27'20" N B : 120°31'25" E 26°26'54" N C : 120°34'21" E 26°21'12" N D : 120°28'59" E 26°17'27" N E : 120°24'14" E 26°21'49" N
海洋委員會海巡署		危險區域中心點位置		⊕ : 120°29'01" E 26°23'36" N
海洋委員會海巡署艦隊分署		危險區域最小半徑		7浬(NM)
海洋委員會海巡署金馬澎分署		最大彈道高度		6000 (呎) AMSL
國防部參謀本部情報參謀次長室	海域管制範圍	危險區域經緯度(WGS84)		南澳海域 A : 120°29'07" E 26°22'06" N B : 120°29'25" E 26°21'28" N C : 120°28'04" E 26°19'29" N D : 120°24'57" E 26°21'14" N E : 120°24'53" E 26°22'06" N F : 120°26'04" E 26°23'49" N
國防部參謀本部訓練參謀次長室		危險區域		謹致
國防部海軍司令部		危險區域		部隊長
國防部空軍司令部	備註：	1. 於射擊期間派遣連絡官至中柱漁港及直昇機場，擔任連絡管制事宜，以維射擊安全。 2. 如有發現危安顧慮，將立即暫停射擊。 3. 如緊急狀況，空域即可開放。 4. 納編觀測所，負責操演全程射彈觀測修正與對海、空域內船隻及飛行器實施監控。		
國防部憲兵指揮部				
國防部全民防衛動員署				
空軍作戰指揮部	備註：	1. 於射擊期間派遣連絡官至中柱漁港及直昇機場，擔任連絡管制事宜，以維射擊安全。 2. 如有發現危安顧慮，將立即暫停射擊。 3. 如緊急狀況，空域即可開放。 4. 納編觀測所，負責操演全程射彈觀測修正與對海、空域內船隻及飛行器實施監控。		
國防部參謀本部作戰及計畫參謀次長室				
國防部陸軍司令部後勤指揮部	備註：	1. 於射擊期間派遣連絡官至中柱漁港及直昇機場，擔任連絡管制事宜，以維射擊安全。 2. 如有發現危安顧慮，將立即暫停射擊。 3. 如緊急狀況，空域即可開放。 4. 納編觀測所，負責操演全程射彈觀測修正與對海、空域內船隻及飛行器實施監控。		
海洋委員會海巡署中部分署				
海洋委員會海巡署北部分署				

3 3 E 0 1 部隊 東引地區 1 1 3 年 2 月份 時段 申請 表

日期	星期	射擊時間	標準時間(格林威治時間)
01	四		
02	五		
03	六		
04	日		
05	一		
06	二		
07	三		
08	四		
09	五		
10	六		
11	日		
12	一		
13	二		
14	三		
15	四		
16	五		
17	六		
18	日		
19	一		
20	二		
21	三	0800時-1200時 1400時-1800時	0000時-0400時 0600時-1000時
22	四	0800時-1200時 1400時-1800時	0000時-0400時 0600時-1000時
23	五		
24	六		
25	日		
26	一		
27	二		
28	三		
29	四		



## 交通部航港局航船布告

中華民國 112 年 12 月 22 日

### 東引地區南澳海域-軍事操演

依據：

說明：113 年 2 月 15 日、2 月 16 日、2 月 21 日及 2 月 22 日在下列位址連線範圍內進行軍事操演，禁止進入該操演水域，以維航行安全。

位置：A：120°29'07" E26°22'06" N  
B：120°29'25" E26°21'28" N  
C：120°28'04" E26°19'29" N  
D：120°24'57" E26°21'14" N  
E：120°24'53" E26°22'06" N  
F：120°26'04" E26°23'49" N \*WGS84



## NOTICE TO DONYING

Published by Maritime Port Bureau, MOTC, R.O.C.

December 23, 2023

Dongyin Nan'ao Waters – Military exercise

Source

Details Military exercise will be undertaken on February 15,16,21,22 2024, all vessels are prohibited from sailing the exercise waters.

Positions A：120°29'07" E26°22'06" N  
B：120°29'25" E26°21'28" N  
C：120°28'04" E26°19'29" N  
D：120°24'57" E26°21'14" N  
E：120°24'53" E26°22'06" N  
F：120°26'04" E26°23'49" N \*WGS84