

國防部海軍司令部對海（空）實彈射擊報告單

發文字號：中華民國 107 年 9 月 13 日國海戰訓字第 1070001405 號

分送單位（機關）	射擊單位	3519、0501、1161、0535、3595、8947、04AQE、63002	<p>射擊危險區域要圖</p> 
內政部警政署	射擊目的	年度訓練	
交通部民用航空局	射擊時間	如 10 月份靶區時段申請表	
交通部民航局 飛航服務總臺			
基隆海岸電臺	射擊地點	R-18	
交通部航港局	使用武器	飛機(船艦)武器射擊	
交通部航政司	射擊彈數	依年度射擊計畫實施	
行政院農業委員會 漁業	高度起算	MSL	
高雄市政府海洋局	座標系統	WGS 84	
海洋委員會海巡署	對空域 對海域 危險區域 (經緯度)	A : 22°34' 54" N	
海洋委員會海巡署 艦隊分署		119°25' 29" E	
海洋委員會海巡署 金馬澎分署		B : 22°54' 54" N	
海洋委員會海巡署 東南沙分署		119°25' 29" E	
國家中山科學研究院		C : 22°54' 54" N	
國防部戰情中心		119°45' 29" E	
國防部參謀本部 情報參謀次長室	危險區域 中心點	22°44' 54" N	
國防部參謀本部 訓練參謀次長室		119°35' 29" E	
國防部陸軍司令部	最小半徑	15NM	
國防部空軍司令部	最大彈道 高度	2,500 呎 (MSL)	
國防部憲兵指揮部			
國防部後備指揮部			
	備註：		<p>敬致  部隊長</p>
	<p>1. 實際執行之空管範圍以民航局所發佈為準。</p> <p>2. 船隻及航空器請避開測試海、空域以策安全。</p> <p>3. 臨時變更將以電話傳真通知。</p>		
			<p>連絡人：教準部士官長訓練士蕭仲佑 軍用電話：785171 自動電話：07-5883753 代理人：教準部上尉教育計畫官藍科閔 軍用電話：784661-3 自動電話：07-5883753</p>

海巡署轉發射擊通報  
(107)署巡勤射字第 060 號

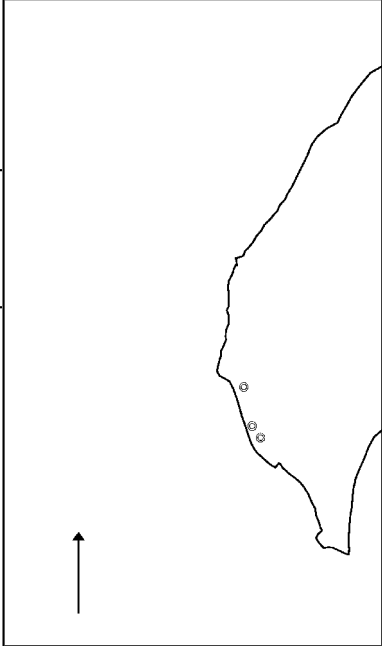
國防部海軍司令部對海（空）實彈射擊報告單

發文字號：中華民國 107 年 9 月 13 日國海戰訓字第 1070001405 號

分送單位（機關）	射擊單位	1161、8947、3595、0501、0535	<p>射擊危險區域要圖</p>
內政部警政署	射擊目的	年度訓練	
交通部民用航空局	射擊時間	如 10 月份靶區時段申請表	
交通部民航局 飛航服務總臺			
基隆海岸電臺	射擊地點	R-25	
交通部航港局	使用武器	飛機(船艦)武器射擊	
交通部航政司	射擊彈數	依年度射擊計畫實施	
行政院農業委員會 漁業署	高度起算	MSL	
高雄市政府海洋局	座標系統	WGS 84	
海洋委員會海巡署	對空域 對海域 危險區域 (經緯度)	A : 25°27' 54" N 122°00' 30" E	
海洋委員會海巡署 艦隊分署		B : 25°27' 54" N 122°12' 30" E	
海洋委員會海巡署 金馬澎分署		C : 25°19' 54" N 122°12' 30" E	
海洋委員會海巡署 東南沙分署		D : 25°19' 54" N 122°00' 30" E	
國家中山科學研究院			
國防部戰情中心			
國防部參謀本部 情報參謀次長室	危險區域	25°23' 54" N	
國防部參謀本部 訓練參謀次長室	中心點	122°06' 30" E	
國防部陸軍司令部	最小半徑	7NM	<p>敬致</p> <p>部隊長</p>
國防部空軍司令部	最大彈道 高度	4000 呎 (MSL) ; 海面下 120 呎	
國防部憲兵指揮部			
國防部後備指揮部			
	備註：		<p>連絡人：131 艦隊中尉訓練官劉東學 軍用電話：208241-2 自動電話：(02) 24260951</p>
	<p>1. 實際執行之空管範圍以民航局所發佈為準。</p> <p>2. 船隻及航空器請避開測試海、空域以策安全。</p> <p>3. 臨時變更將以電話傳真通知。</p>		

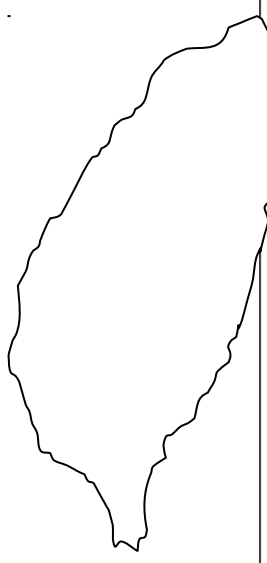
國防部海軍司令部對海（空）實彈射擊報告單

發文字號：中華民國 107 年 9 月 13 日國海戰訓字第 1070001405 號

分送單位（機關）	射擊單位	1161、3595、0501、04AQE、04C00	射擊危險區域要圖 
內政部警政署	射擊目的	年度訓練	
交通部民用航空局	射擊時間	如 10 月份靶區時段申請表	
交通部民航局 飛航服務總臺			
基隆海岸電臺	射擊地點	R-27	
交通部航港局	使用武器	飛機(船艦)武器射擊	
交通部航政司	射擊彈數	依年度射擊計畫實施	
行政院農業委員會 漁業署	高度起算	MSL	
高雄市政府海洋局	座標系統	WGS 84	
海洋委員會海巡署	對空域 對海域 危險區域 (經緯度)	A : 22°42' 54" N 120°05' 29" E	
海洋委員會海巡署 艦隊分署		B : 22°42' 54" N 120°15' 29" E	
海洋委員會海巡署 金馬澎分署		C : 22°38' 54" N 120°16' 29" E	
海洋委員會海巡署 東南沙分署			
國家中山科學研究院			
國防部戰情中心	危險區域 中心點	22°42" N 120°12" E	
國防部參謀本部 情報參謀次長室			
國防部參謀本部 訓練參謀次長室			
國防部陸軍司令部	最小半徑	5NM	敬致  部隊長
國防部空軍司令部	最大彈道 高度	1,000 呎 (MSL)	
國防部憲兵指揮部			
國防部後備指揮部			
	備註：		連絡人：教準部士官長訓練士蕭仲佑 軍用電話：785171 自動電話：07-5883753 代理人：教準部上尉教育計畫官藍科 閔 軍用電話：784661-3 自動電話：07-5883753
	1. 實際執行之空管範圍以民航局所發佈為準。 2. 船隻及航空器請避開測試海、空域以策安全。 3. 臨時變更將以電話傳真通知。		

國防部海軍司令部對海（空）實彈射擊報告單

發文字號：中華民國 107 年 9 月 13 日國海戰訓字第 1070001405 號

分送單位（機關）	射擊單位	0501、0535、1161	射擊危險區域要圖  
內政部警政署	射擊目的	年度訓練	
交通部民用航空局	射擊時間	如 10 月份靶區時段申請表	
交通部民航局 飛航服務總臺			
基隆海岸電臺	射擊地點	R-39	
交通部航港局	使用武器	飛機(船艦)武器射擊	
交通部航政司	射擊彈數	依年度射擊計畫實施	
行政院農業委員會漁業署	高度起算	MSL	
高雄市政府海洋局	座標系統	WGS 84	
海洋委員會海巡署	對空域 對海域 危險區域 (經緯度)	A : 23°39' 54" N	
海洋委員會海巡署 艦隊分署		119°05' 29" E	
海洋委員會海巡署 金馬澎分署		B : 23°39' 54" N	
海洋委員會海巡署 東南沙分署		119°15' 29" E	
國家中山科學研究院		C : 23°29' 54" N	
國防部戰情中心		119°15' 29" E	
國防部參謀本部長室 情報參謀次長室	危險區域 中心點	23°34' 54" N	
國防部參謀本部長室 訓練參謀次長室		119°10' 29" E	
國防部陸軍司令部	最小半徑	10NM	敬致  部隊長
國防部空軍司令部	最大彈道 高度	12,000 呎(MSL)	
國防部憲兵指揮部			
國防部後備指揮部			
	備註： 1. 實際執行之空管範圍以民航局所發佈為準。 2. 船隻及航空器請避開測試海、空域以策安全。 3. 臨時變更將以電話傳真通知。	連絡人：146 艦隊上尉訓練官劉宗穎 軍用電話：914921 自動電話：06-9212765 代理人：146 艦隊中尉訓練官許皓評 軍用電話：914921 自動電話：06-9212765	

國防部海軍司令部對海（空）實彈射擊報告單

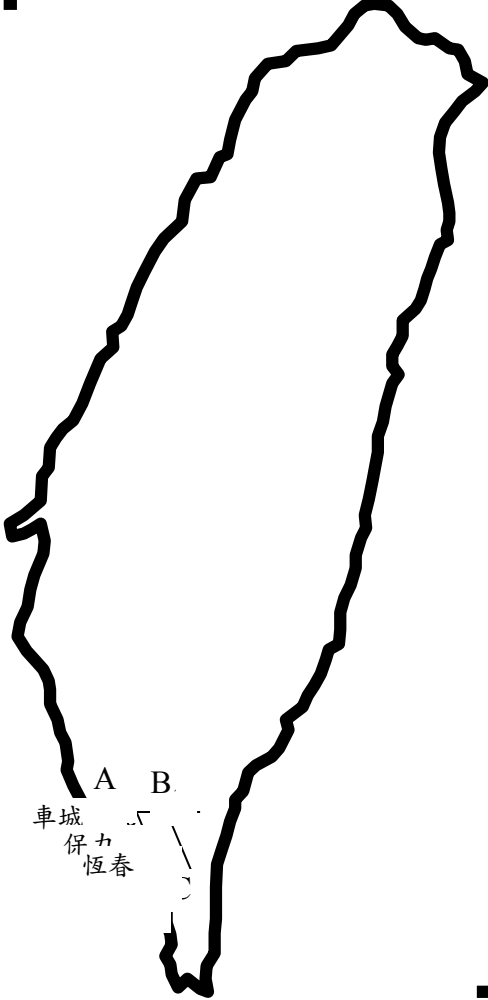
發文字號：中華民國 107 年 9 月 13 日國海戰訓字第 1070001405 號

分送單位（機關）	射擊單位	0581	<p>射擊危險區域要圖</p>
內政部警政署	射擊目的	年度訓練	
交通部民用航空局	射擊時間	1. 107 年 10 月 2 至 4 日、9 至 11 日、16 至 18 日、23 至 25 日、30 至 31 日 每日 0800 至 1100 時、1400 至 1600 時、1900 至 2100 時。 2. 107 年 10 月 1 日、8 日、15 日、22 日、29 日每日 1400 至 1600 時、1900 至 2100 時。 3. 107 年 10 月 5 日、12 日、19 日、26 日每日 0800 至 1100 時。	
交通部民航局 飛航服務總臺			
基隆海岸電臺	射擊地點	海口山訓場、十八彎訓場、南勢湖訓場、保力山訓場、仁壽山訓場、三台山訓場、赤牛嶺訓場、出火砲陣地、貓仔坑砲陣地	
交通部航港局	使用武器	地面武器射擊	
交通部航政司	射擊彈數	依年度射擊計畫實施	
行政院農業委員會漁業署	高度起算	MSL	
高雄市政府海洋局	座標系統	WGS 84	
海洋委員會海巡署	對空域 對海域 危險區域 (經緯度)	A : 22°05' 18'' N 120°43' 31'' E	
海洋委員會海巡署 艦隊分署		B : 22°05' 18'' N 120°46' 22'' E	
海洋委員會海巡署 金門澎分署		C : 21°59' 59'' N 120°46' 48'' E	
海洋委員會海巡署 海東南沙分署		D : 21°59' 59'' N 120°45' 13'' E	
國家中山科學研究院			
國防部戰情中心	危險區域 中心點	22°02' 13'' N 120°44' 16'' E	
國防部參謀本部 情報參謀次長室			
國防部參謀本部 訓練參謀次長室			
國防部陸軍司令部	最小半徑	5 哩	敬致  部隊長
國防部空軍司令部	最大彈道 高度	7,500 呎	
國防部憲兵指揮部			
國防部後備指揮部			
	備註：		連絡人：三軍聯訓基地本部連中尉排長 兼任器材官林仲傑 軍用電話：788712 自動電話：(08)8823488 代理人：三軍聯訓基地上尉情報官郭建宏 軍用電話：788712 自動電話：(08)8823488

國防部海軍司令部 107 年 10 月靶區時段申請表

日期	星期	R-18	R-25	R-27	R-39	備註
		申請時間	申請時間	申請時間	申請時間	
01	一	0800-1700	0800-1700	1300-1700	0800-1700	
02	二	0800-2200	0800-1700	1300-1700	0800-1700	
03	三	0800-1700	0800-1700	1300-1700	0800-1700	
04	四	0800-1700	0800-1700	1300-1700	0800-1700	
05	五	0800-1700	0800-1700	1300-1700	0800-1700	
06	六					
07	日					
08	一	0800-1700	0800-1700	1300-1700	0800-1700	
09	二	0800-1700	0800-1700	1300-1700	0800-1700	
10	三	國慶日				
11	四	0800-1700	0800-1700	1300-1700	0800-1700	
12	五	0800-1700	0800-1700	1300-1700	0800-1700	
13	六					
14	日					
15	一	0800-1700	0800-1700	1300-1700	0800-1700	
16	二	0800-1700	0800-1700	1300-1700	0800-1700	
17	三	0800-1700		1300-1700	0800-1700	
18	四	0800-1700	0800-1700	1300-1700	0800-1700	
19	五	0800-1700	0800-1700	1300-1700	0800-1700	
20	六					
21	日					
22	一	0800-1700	0800-1700	1300-1700	0800-1700	
23	二	0800-1700	0800-1700	0800-1700	0800-1700	
24	三	0800-1700	0800-1700	0800-1700	0800-1700	
25	四	0800-2200		0800-1700	0800-1700	
26	五	0800-1700	0800-1700	1300-1700	0800-1700	
27	六					
28	日					
29	一	0800-1700	0800-1700	1300-1700	0800-1700	
30	二	0800-1700	0800-1700	1300-1700	0800-1700	
31	三	0800-2200	0800-1700	1300-1700	0800-1700	

# 國防部海軍司令部空層空域操演報告單

日期時間	機型 架次	操演空域 (WGS84)	高度 (MSL)	中心點及 最小半徑	備考
1. 107年10月2至4日、9至11日、 16至18日、23至25日、30至31日 每日0800至1100時、1400至1600時、 1900至2100時。 2. 107年10月1日、8日、15日、22日、29 日每日1400至1600時、1900至2100 時。 3. 107年10月5日、12日、19日、26日 每日0800至1100時。	依年度 計畫實 施	A : 22°05'18"N 120°43'31"E B : 22°05'18"N 120°46'22"E C : 21°59'59"N 120°46'48"E D : 21°59'59"N 120°45'13"E	10,000 呎(含) 以下	22°02'13"N 120°44'16"E 5NM	
分送單位 (機關)		操演區域示意圖 ■			
01	內政部警政署				
02	交通部民用航空局				
03	交通部民用航空局飛航服務總臺				
04	基隆海岸電臺				
05	交通部航港局				
06	交通部航政司				
07	交通部航港局北部航務中心				
08	交通部航港局中部航務中心				
09	交通部航港局南部航務中心				
10	交通部航港局東部航務中心				
11	行政院農業委員會漁業署				
12	高雄市政府海洋局				
13	海洋委員會巡防署				
14	海洋委員會巡防署艦隊分署				
15	海洋委員會巡防署金馬澎分署				
16	海洋委員會巡防署東南沙分署				
17	國防部戰情中心				
18	國防部參謀本部訓練參謀次長室				
19	國防部參謀本部情報參謀次長室				
20	國防部陸軍司令部				
21	國防部空軍司令部				
22	國防部憲兵指揮部				
23	國防部後備指揮部				
24	國防部電訊發展室				
25	空軍作戰指揮部				
26	陸軍司令部後勤指揮部				
備註：					
1. 實際執行之空管範圍以民航局所發佈為準。 2. 船隻及航空器請避開海、空域以策安全。 3. 臨時變更將以電話傳真通知。 4. 任務執行時派遣聯絡官進駐高雄近場台。		連絡人：三軍聯訓基地本部連中尉排長兼任器材官林仲傑 軍用電話：788712 自動電話：(08)8823488 代理人：三軍聯訓基地上尉情報官郭建宏 軍用電話：788712 自動電話：(08)8823488			