

# 國防部海軍司令部空層空域操演報告單

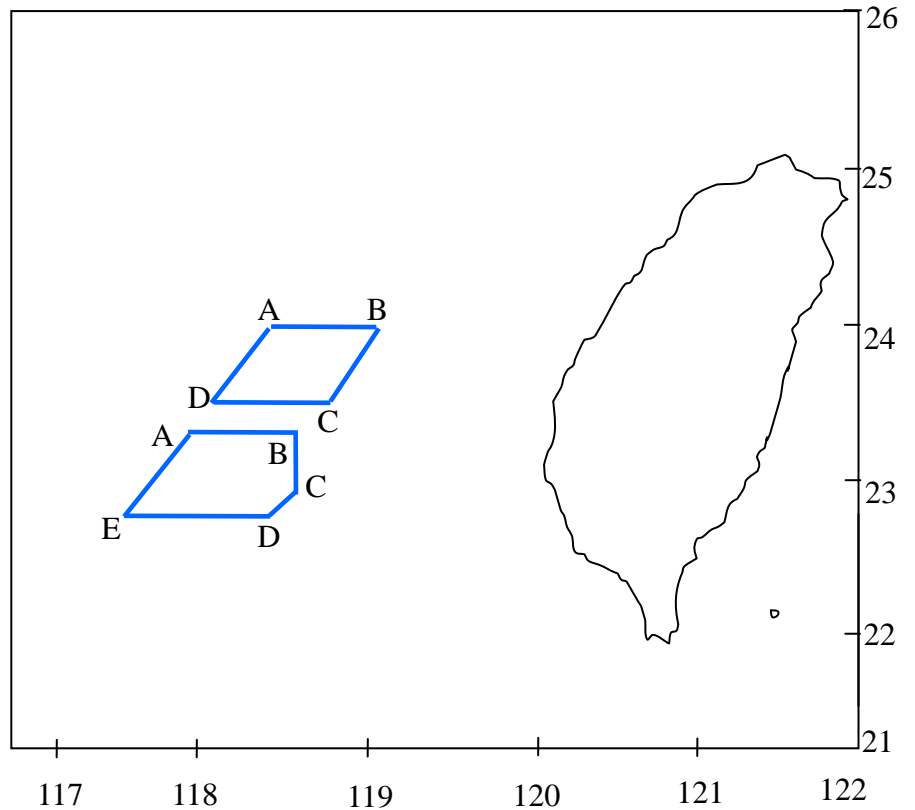
日期時間	機型架次	操演空域 (WGS84)	高度 (MSL)	中心點及最小半徑	備註
107.06.20 0950-1000	依年度計畫實施	MH A : 23°56' N/118°56' E B : 23°56' N/119°37' E C : 23°35' N/119°19' E D : 23°35' N/118°35' E KE A : 23°20' N/118°30' E B : 23°30' N/119°11' E C : 23°14' N/119°11' E D : 23°09' N/119°02' E E : 23°09' N/118°09' E	5,000 呎 以上至 18,000 呎	1. 23°22'00N 119°03'00E 2. 15NM	MH/ KE

**分送單位 (機關)**

- |    |               |
|----|---------------|
| 01 | 內政部警政署        |
| 02 | 交通部民航局        |
| 03 | 交通部民航局飛航服務總台  |
| 04 | 交通部航政司        |
| 05 | 交通部航政司基隆港務局   |
| 06 | 交通部航政司台中港務局   |
| 07 | 交通部航政司高雄港務局   |
| 08 | 交通部航政司花蓮港務局   |
| 09 | 高雄市政府海洋局      |
| 10 | 行政院農業委員會漁業署   |
| 11 | 海洋委員會海巡署艦隊分署  |
| 12 | 海洋委員會海巡署金馬澎分署 |
| 13 | 台北港分局         |
| 14 | 蘇澳港分局         |
| 15 | 基隆海岸電台        |
| 16 | 國防部戰情中心       |
| 17 | 國防部情報次長室      |
| 18 | 國防部作戰及計畫次長室   |
| 19 | 國防部陸軍司令部      |
| 20 | 國防部聯合後勤司令部    |
| 21 | 國防部憲兵司令部      |
| 22 | 國防部後備司令部      |
| 23 | 國防部電訊發展室      |
| 24 | 空軍作戰指揮部       |

操演區域示意圖

代碼：



**備註：**

1. 上述操演空域已協調空軍配合實施。
2. 航空器及船舶請避開管制空域以策安全。
3. 臨時變更將以電話傳真通知。

聯絡人：劉宗穎 上尉  
 軍用電話：914921  
 自動電話：06-9212765

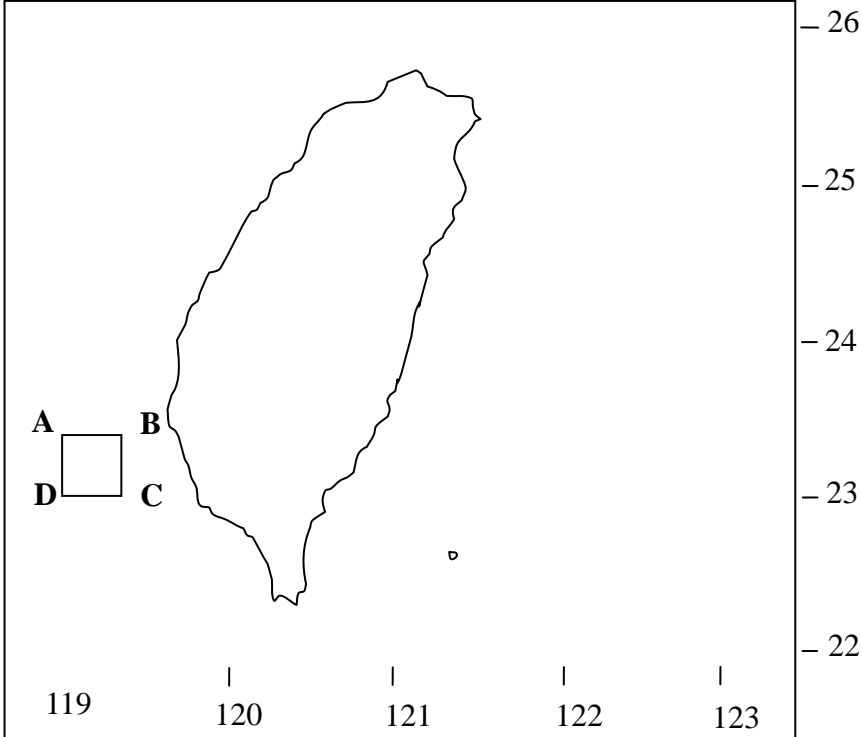
海巡署轉發射擊通報

(107)署巡檢射字第 036 號

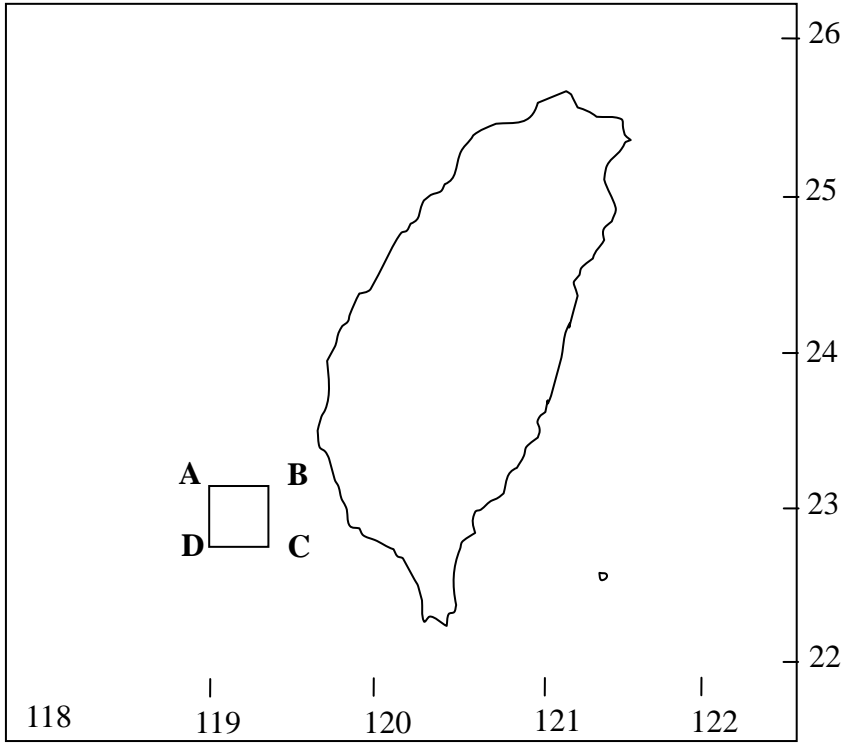
# 國防部海軍司令部空層空域操演報告單

日期時間	機型架次	操演空域 (WGS84)	高度 (MSL)	中心點及最小半徑	備註
107.06.20 0850-0950	依年度計畫實施	A : 23°20' N 118°30' E B : 23°30' N 119°11' E C : 23°14' N 119°11' E D : 23°09' N 119°02' E E : 23°09' N 118°09' E	1,500 呎以下	1. 23°22'00N 119°03'00E 2. 15NM	KE
分送單位 (機關)		操演區域示意圖 <span style="float: right;">代碼：</span>			
01	內政部警政署				
02	交通部民航局				
03	交通部民航局飛航服務總台				
04	交通部航政司				
05	交通部航政司基隆港務局				
06	交通部航政司台中港務局				
07	交通部航政司高雄港務局				
08	交通部航政司花蓮港務局				
09	高雄市政府海洋局				
10	行政院農業委員會漁業署				
11	海洋委員會海巡署艦隊分署				
12	海洋委員會海巡署金馬澎分署				
13	台北港分局				
14	蘇澳港分局				
15	基隆海岸電台				
16	國防部戰情中心				
17	國防部情報次長室				
18	國防部作戰及計畫次長室				
19	國防部陸軍司令部				
20	國防部聯合後勤司令部				
21	國防部憲兵司令部				
22	國防部後備司令部				
23	國防部電訊發展室				
24	空軍作戰指揮部				
備註：		1. 上述操演空域已協調空軍配合實施。 2. 航空器及船舶請避開管制空域以策安全。 3. 臨時變更將以電話傳真通知。			
		聯絡人：劉宗穎 上尉 軍用電話：914921 自動電話：06-9212765			

# 國防部海軍司令部空層空域操演報告單

日期時間	機型架次	操演空域 (WGS84)	高度 (MSL)	中心點及最小半徑	備註
107.06.27 0900-1015	依年度計畫實施	A : 22° 44' 46N 120° 03' 48E B : 22° 44' 46N 119° 54' 30E C : 22° 34' 36N 119° 54' 30E D : 22° 34' 36N 120° 03' 48E	1,500 呎 以下	1. 22°39'36N 120°01'36E 2. 8.5NM	DT
分送單位 (機關)		<p>操演區域示意圖 <span style="float: right;">代碼：</span></p> 			
01	內政部警政署				
02	交通部民航局				
03	交通部民航局飛航服務總台				
04	交通部航政司				
05	交通部航政司基隆港務局				
06	交通部航政司台中港務局				
07	交通部航政司高雄港務局				
08	交通部航政司花蓮港務局				
09	高雄市政府海洋局				
10	行政院農業委員會漁業署				
11	海洋委員會海巡署艦隊分署				
12	海洋委員會海巡署金馬澎分署				
13	台北港分局				
14	蘇澳港分局				
15	基隆海岸電台				
16	國防部戰情中心				
17	國防部情報次長室				
18	國防部作戰及計畫次長室				
19	國防部陸軍司令部				
20	國防部聯合後勤司令部				
21	國防部憲兵司令部				
22	國防部後備司令部				
23	國防部電訊發展室				
24	空軍作戰指揮部				
備註：		<p>1. 上述操演空域已協調空軍配合實施。</p> <p>2. 航空器及船舶請避開管制空域以策安全。</p> <p>3. 臨時變更將以電話傳真通知。</p> <p style="text-align: right;">聯絡人：江孟鴻少校 軍用電話：785286 自動電話：07-5816454</p>			
1. 上述操演空域已協調空軍配合實施。					
2. 航空器及船舶請避開管制空域以策安全。					

# 國防部海軍司令部空層空域操演報告單

日期時間	機型架次	操演空域 (WGS84)	高度 (MSL)	中心點及最小半徑	備註
107.06.27 1030-1100	依年度計畫實施	A : 22° 44' 46N 119° 38' 48E B : 22° 44' 46N 119° 29' 30E C : 22° 34' 36N 119° 29' 30E D : 22° 34' 36N 119° 38' 48E	28,000 呎以下	1. 22°39'53N 119°34'06E 2. 6.5 浬	DT
分送單位 (機關)		<p>操演區域示意圖 <span style="float: right;">代碼：</span></p> 			
01	內政部警政署				
02	交通部民航局				
03	交通部民航局飛航服務總台				
04	交通部航政司				
05	交通部航政司基隆港務局				
06	交通部航政司台中港務局				
07	交通部航政司高雄港務局				
08	交通部航政司花蓮港務局				
09	高雄市政府海洋局				
10	行政院農業委員會漁業署				
11	海洋委員會海巡署艦隊分署				
12	海洋委員會海巡署金馬澎分署				
13	台北港分局				
14	蘇澳港分局				
15	基隆海岸電台				
16	國防部戰情中心				
17	國防部情報次長室				
18	國防部作戰及計畫次長室				
19	國防部陸軍司令部				
20	國防部聯合後勤司令部				
21	國防部憲兵司令部				
22	國防部後備司令部				
23	國防部電訊發展室				
24	空軍作戰指揮部				
備註：		<p>1. 上述操演空域已協調空軍配合實施。</p> <p>2. 航空器及船舶請避開管制空域以策安全。</p> <p>3. 臨時變更將以電話傳真通知。</p> <p style="text-align: right;">聯絡人：江孟鴻少校 軍用電話：785286 自動電話：07-5816454</p>			
1. 上述操演空域已協調空軍配合實施。					
2. 航空器及船舶請避開管制空域以策安全。					