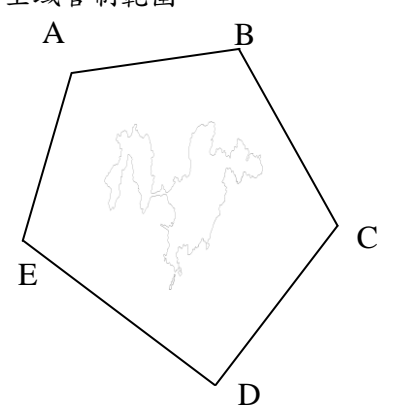
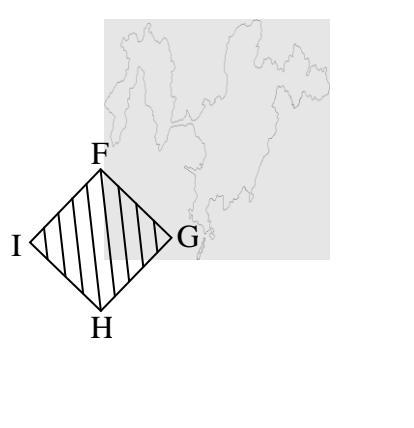


國防部陸軍司令部對海（空）實彈射擊報告單

呈文字號：中華民國 107 年 7 月 13 日 陸東引戰字第 1070001846 號

發文字號：中華民國 107 年 7 月 24 日 國陸戰訓字第 1070002493 號

分送單位（機關）		射擊單位	33E20 部隊 33E21 部隊 33E22 部隊 33E23 部隊 33E25 部隊 33E26 部隊	射擊危險區域概要圖 空域管制範圍 	
1 內政部警政署		射擊日期	年度訓練		
2 交通部民用航空局 飛航服務總台					
3 交通部航政司					
4 交通部航港局					
5 基隆海岸電臺					
6 北部航務中心					
7 中部航務中心					
8 南部航務中心					
9 東部航務中心					
10 行政院農業委員會 漁業署		射擊地點	東引地區南澳口海(空)域	海域管制範圍 	
11 高雄市政府海洋局	空域管制範圍	使用武器	地面武器射擊		
12 國防部參謀本部 作戰及計畫參謀次長室		射擊發數	依年度射擊計畫實施		
13 國防部參謀本部 情報參謀次長室		危險區域 經緯度 (WGS84)	A: 26°27'20" N 120°26'11" E B: 26°26'54" N 120°31'25" E C: 26°21'12" N 120°34'21" E D: 26°17'27" N 120°28'59" E E: 26°21'49" N 120°24'14" E		
14 國防部參謀本部 訓練參謀次長室		危險區域 中心點位置	26°23'36" N 120°29'01" E		
15 國防部海軍司令部		危險區域 最小半徑	7 浬(NM)		
16 國防部空軍司令部		最彈道高度	6000 (呎) AMSL		
17 國防部憲兵指揮部					
18 國防部後備指揮部					
19 空軍作戰指揮部		海域管制範圍	危險區域 經緯度 (WGS84)		F: 26°22'05" N 120°27'59" E G: 26°21'13" N 120°28'40" E H: 26°20'35" N 120°27'43" E I: 26°21'28" N 120°27'00" E
20 陸軍後勤指揮部					
21 國家中山科 學研究院					
22 海洋委員會海巡署					
23 海洋委員會海巡署 北部分署					
24 海洋委員會海巡署 中部分署					
25 海洋委員會海巡署 南部分署					
26 海洋委員會海巡署 東部分署					
27 海洋委員會海巡署 金馬澎部分署					
28 海洋委員會海巡署 東南沙部分署					
29 海洋委員會海巡署 艦隊分署					
備註：		一、本部於射擊時，將派遣連絡官至中柱漁港、直昇機場擔任連絡管制事宜，以維射擊安全。 二、如有發現危安顧慮，將立即暫停射擊。 三、如緊急狀況，空域即可開放。 四、納編觀測所，負責操演全程射彈觀測修正與對海、空域內船隻及飛行器實施監控。			

敬致
部隊長

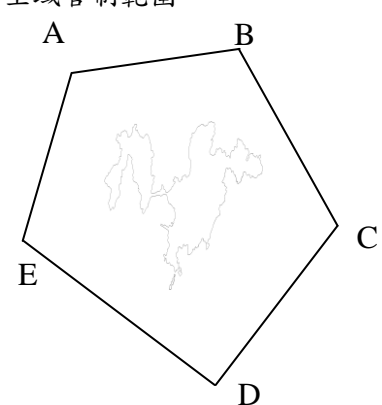
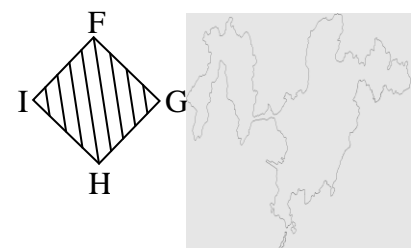
聯絡人：
上尉防空官張如舜
電話：軍用：645901
自動：(0836)77176
手機：0905291082
代理人：
上尉林韓任
電話：軍用：645901
自動：(0836)77176
手機：0980685505

海巡署轉發射擊通報
(107)署巡勤射字第 007 號

國防部陸軍司令部對海（空）實彈射擊報告單

呈文字號：中華民國 107 年 7 月 13 日 陸東引戰字第 1070001846 號

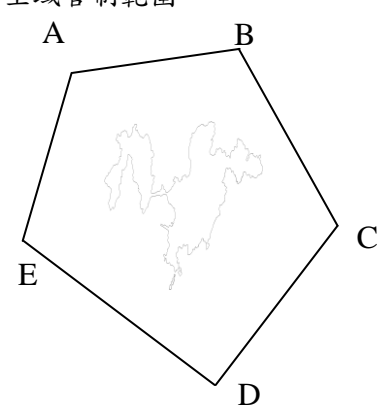
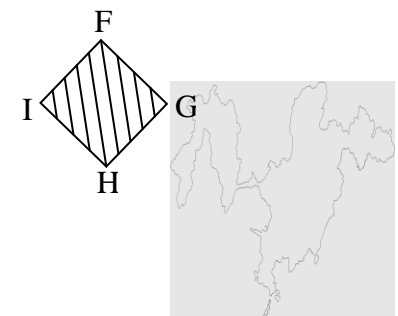
發文字號：中華民國 107 年 7 月 24 日 國陸戰訓字第 1070002493 號

分送單位（機關）		33E20 部隊 33E21 部隊 33E22 部隊 33E23 部隊 33E25 部隊 33E26 部隊	射擊危險區域概要圖 空域管制範圍			
1 內政部警政署	射擊單位	年度訓練				
2 交通部民用航空局 飛航服務總台						
3 交通部航政司						
4 交通部航港局	射擊日期	正式射擊： 9月11、12、13、14、17、18、 19、20、21日，共計9日。 射擊時間：0800-1200 (標準時間：如時段申請表)				
5 基隆海岸電臺						
6 北部航務中心						
7 中部航務中心						
8 南部航務中心						
9 東部航務中心	射擊地點	東引地區西門流海(空)域				
10 行政院 農業委員會漁業署	使用武器	地面武器射擊				
11 高雄市政府海洋局	射擊發數	依年度射擊計畫實施				
12 國防部參謀本部 作戰及計畫 參謀次長室	空域管制範圍	危險區域 經緯度 (WGS84)	海域管制範圍			
13 國防部參謀本部 情報參謀次長室		A: 26°27'20" N 120°26'11" E B: 26°26'54" N 120°31'25" E C: 26°21'12" N 120°34'21" E D: 26°17'27" N 120°28'59" E E: 26°21'49" N 120°24'14" E				
14 國防部參謀本部 訓練參謀次長室		危險區域 中心點位置			26°23'36" N 120°29'01" E	
15 國防部海軍司令部		危險區域 最小半徑			7 浬(NM)	
16 國防部空軍司令部		最彈道高度			6000 (呎) AMSL	
17 國防部憲兵指揮部						
18 國防部後備指揮部						
19 空軍作戰指揮部		海域管制範圍			危險區域 經緯度 (WGS84)	敬致
20 陸軍後勤指揮部						
21 國家 中山科學研究院						
22 海洋委員會海巡署						
23 海洋委員會海巡署 北部分署						
24 海洋委員會海巡署 中部分署						
25 海洋委員會海巡署 南部分署						
26 海洋委員會海巡署 東部分署						
27 海洋委員會海巡署 金馬澎部分署	備註： 一、本部於射擊時，將派遣連絡官至中柱漁港、直 昇機場擔任連絡管制事宜，以維射擊安全。 二、如有發現危安顧慮，將立即暫停射擊。 三、如緊急狀況，空域即可開放。 四、納編觀測所，負責操演全程射彈觀測修正與對 海、空域內船隻及飛行器實施監控。					
28 海洋委員會海巡署 東南沙部分署						
29 海洋委員會海巡署 艦隊分署						
			聯絡人： 上尉防空官張如舜 電話：軍用：645901 自動：(0836)77176 手機：0905291082 代理人： 上尉林韓任 電話：軍用：645901 自動：(0836)77176 手機：0980685505			

國防部陸軍司令部對海（空）實彈射擊報告單

呈文字號：中華民國 107 年 7 月 13 日 陸東引戰字第 1070001846 號

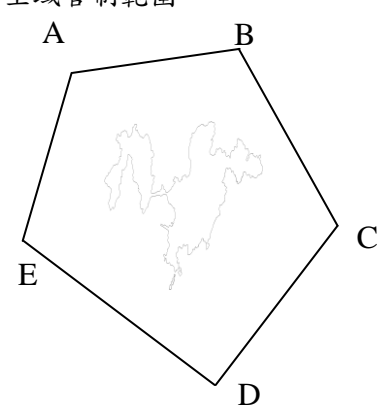
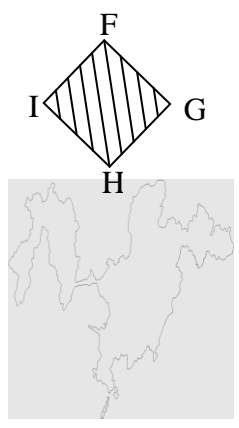
發文字號：中華民國 107 年 7 月 24 日 國陸戰訓字第 1070002493 號

分送單位（機關）		射擊單位	33E20 部隊 33E21 部隊 33E22 部隊 33E23 部隊 33E25 部隊 33E26 部隊	射擊危險區域概要圖 空域管制範圍	
1	內政部警政署				
2	交通部民用航空局 飛航服務總台				
3	交通部航政司	射擊目的	年度訓練		
4	交通部航港局	射擊日期	正式射擊： 9月11、12、13、14、17、18、 19、20、21日，共計9日。 射擊時間：0800-1200 （標準時間：如時段申請表）		
5	基隆海岸電臺				
6	北部航務中心				
7	中部航務中心				
8	南部航務中心				
9	東部航務中心	射擊地點	東引地區西門流海(空)域		
10	行政院 農業委員會漁業署	使用武器	地面武器射擊		
11	高雄市政府海洋局	射擊發數	依年度射擊計畫實施		
12	國防部參謀本部 作戰及計畫 參謀次長室	空域管制範圍	危險區域 經緯度 (WGS84)	海域管制範圍 	
13	國防部參謀本部 情報參謀次長室		危險區域 中心點位置		A: 26°27'20" N 120°26'11" E B: 26°26'54" N 120°31'25" E C: 26°21'12" N 120°34'21" E D: 26°17'27" N 120°28'59" E E: 26°21'49" N 120°24'14" E
14	國防部參謀本部 訓練參謀次長室		危險區域 最小半徑		26°23'36" N 120°29'01" E
15	國防部海軍司令部		最彈道高度		7 哩(NM)
16	國防部空軍司令部		危險區域 經緯度 (WGS84)		6000 (呎) AMSL
17	國防部憲兵指揮部				
18	國防部後備指揮部				
19	空軍作戰指揮部		海域管制範圍		F: 26°23'02" N 120°25'48" E G: 26°23'03" N 120°27'00" E H: 26°21'59" N 120°27'01" E I: 26°21'57" N 120°25'50" E
20	陸軍後勤指揮部				
21	國家 中山科學研究院				
22	海洋委員會海巡署				
23	海洋委員會海巡署 北部分署				
24	海洋委員會海巡署 中部分署				
25	海洋委員會海巡署 南部分署				
26	海洋委員會海巡署 東部分署				
27	海洋委員會海巡署 金馬澎部分署	備註：		敬致	
28	海洋委員會海巡署 東南沙部分署	一、本部於射擊時，將派遣連絡官至中柱漁港、直昇機場擔任連絡管制事宜，以維射擊安全。 二、如有發現危安顧慮，將立即暫停射擊。 三、如緊急狀況，空域即可開放。 四、納編觀測所，負責操演全程射彈觀測修正與對海、空域內船隻及飛行器實施監控。	部隊長		
29	海洋委員會海巡署 艦隊分署		聯絡人：	上尉防空官張如舜 電話:軍用:645901 自動:(0836)77176 手機:0905291082 代理人: 上尉林韓任 電話:軍用:645901 自動:(0836)77176 手機:0980685505	

國防部陸軍司令部對海（空）實彈射擊報告單

呈文字號：中華民國 107 年 7 月 13 日 陸東引戰字第 1070001846 號

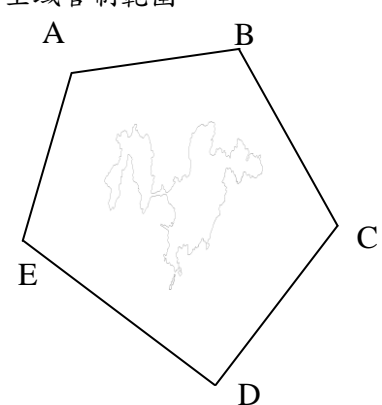
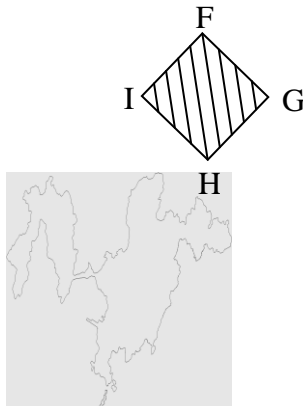
發文字號：中華民國 107 年 7 月 24 日 國陸戰訓字第 1070002493 號

分送單位（機關）		33E20 部隊 33E21 部隊 33E22 部隊 33E23 部隊 33E25 部隊 33E26 部隊	射擊危險區域概要圖 空域管制範圍		
1 內政部警政署	射擊單位	年度訓練			
2 交通部民用航空局 飛航服務總台					
3 交通部航政司					
4 交通部航港局	射擊日期	正式射擊： 9月11、12、13、14、17、18、 19、20、21日，共計9日。 射擊時間：0800-1200 (標準時間：如時段申請表)			
5 基隆海岸電臺					
6 北部航務中心					
7 中部航務中心					
8 南部航務中心					
9 東部航務中心	射擊地點	東引地區北澳口海(空)域			
10 行政院 農業委員會漁業署	使用武器	地面武器射擊			
11 高雄市政府海洋局	射擊發數	依年度射擊計畫實施			
12 國防部參謀本部 作戰及計畫 參謀次長室	空域管制範圍	危險區域 經緯度 (WGS84)	海域管制範圍 		
13 國防部參謀本部 情報參謀次長室		A: 26°27'20" N 120°26'11" E B: 26°26'54" N 120°31'25" E C: 26°21'12" N 120°34'21" E D: 26°17'27" N 120°28'59" E E: 26°21'49" N 120°24'14" E			
14 國防部參謀本部 訓練參謀次長室		危險區域 中心點位置		26°23'36" N 120°29'01" E	
15 國防部海軍司令部		危險區域 最小半徑		7 浬(NM)	
16 國防部空軍司令部		最彈道高度		6000 (呎) AMSL	
17 國防部憲兵指揮部					
18 國防部後備指揮部					
19 空軍作戰指揮部		海域管制範圍		危險區域 經緯度 (WGS84)	敬致 部隊長
20 陸軍後勤指揮部					
21 國家 中山科學研究院					
22 海洋委員會海巡署					
23 海洋委員會海巡署 北部分署					
24 海洋委員會海巡署 中部分署					
25 海洋委員會海巡署 南部分署					
26 海洋委員會海巡署 東部分署					
27 海洋委員會海巡署 金馬澎部分署					
28 海洋委員會海巡署 東南沙部分署					
29 海洋委員會海巡署 艦隊分署					
備註：		<p>一、本部於射擊時，將派遣連絡官至中柱漁港、直昇機場擔任連絡管制事宜，以維射擊安全。</p> <p>二、如有發現危安顧慮，將立即暫停射擊。</p> <p>三、如緊急狀況，空域即可開放。</p> <p>四、納編觀測所，負責操演全程射彈觀測修正與對海、空域內船隻及飛行器實施監控。</p>			
		<p>聯絡人： 上尉防空官張如舜 電話：軍用：645901 自動：(0836)77176 手機：0905291082</p> <p>代理人： 上尉林韓任 電話：軍用：645901 自動：(0836)77176 手機：0980685505</p>			

國防部陸軍司令部對海（空）實彈射擊報告單

呈文字號：中華民國 107 年 7 月 13 日 陸東引戰字第 1070001846 號

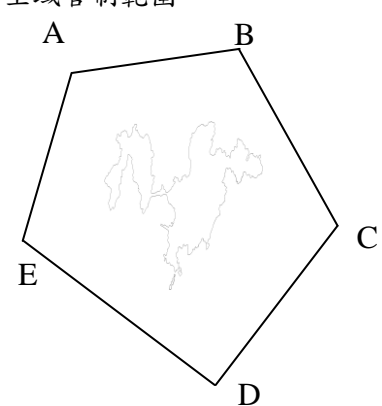
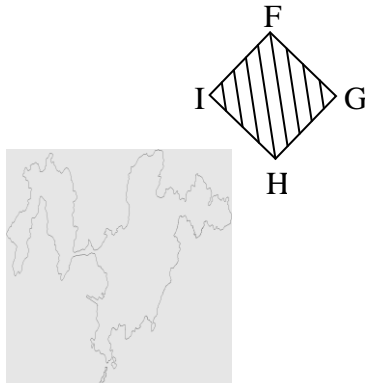
發文字號：中華民國 107 年 7 月 24 日 國陸戰訓字第 1070002493 號

分送單位（機關）		33E20 部隊 33E21 部隊 33E22 部隊 33E23 部隊 33E25 部隊 33E26 部隊	射擊危險區域概要圖 空域管制範圍	
1 內政部警政署	射擊單位	年度訓練		
2 交通部民用航空局 飛航服務總台				
3 交通部航政司				
4 交通部航港局	射擊日期	正式射擊： 9月11、12、13、14、17、18、 19、20、21日，共計9日。 射擊時間：0800-1200 (標準時間：如時段申請表)		
5 基隆海岸電臺				
6 北部航務中心				
7 中部航務中心				
8 南部航務中心				
9 東部航務中心	射擊地點	東引地區小紫澳口海(空)域	海域管制範圍 	
10 行政院 農業委員會漁業署	使用武器	地面武器射擊		
11 高雄市政府海洋局	射擊發數	依年度射擊計畫實施		
12 國防部參謀本部 作戰及計畫 參謀次長室	危險區域 經緯度 (WGS84)	A: 26°27'20" N 120°26'11" E B: 26°26'54" N 120°31'25" E C: 26°21'12" N 120°34'21" E D: 26°17'27" N 120°28'59" E E: 26°21'49" N 120°24'14" E		
13 國防部參謀本部 情報參謀次長室		危險區域 中心點位置		26°23'36" N 120°29'01" E
14 國防部參謀本部 訓練參謀次長室	危險區域 最小半徑	7 浬(NM)		
15 國防部海軍司令部	最彈道高度	6000 (呎) AMSL		
16 國防部空軍司令部	危險區域 經緯度 (WGS84)	F: 26°24'37" N 120°28'57" E G: 26°23'42" N 120°29'34" E H: 26°23'08" N 120°28'31" E I: 26°24'05" N 120°27'56" E		敬致 部隊長
17 國防部憲兵指揮部				
18 國防部後備指揮部				
19 空軍作戰指揮部				
20 陸軍後勤指揮部				
21 國家 中山科學研究院	備註： 一、本部於射擊時，將派遣連絡官至中柱漁港、直昇機場擔任連絡管制事宜，以維射擊安全。 二、如有發現危安顧慮，將立即暫停射擊。 三、如緊急狀況，空域即可開放。 四、納編觀測所，負責操演全程射彈觀測修正與對海、空域內船隻及飛行器實施監控。	聯絡人： 上尉防空官張如舜 電話：軍用：645901 自動：(0836)77176 手機：0905291082 代理人： 上尉林韓任 電話：軍用：645901 自動：(0836)77176 手機：0980685505		
22 海洋委員會海巡署				
23 海洋委員會海巡署 北部分署				
24 海洋委員會海巡署 中部分署				
25 海洋委員會海巡署 南部分署				
26 海洋委員會海巡署 東部分署				
27 海洋委員會海巡署 金馬澎部分署				
28 海洋委員會海巡署 東南沙部分署				
29 海洋委員會海巡署 艦隊分署				

國防部陸軍司令部對海（空）實彈射擊報告單

呈文字號：中華民國 107 年 7 月 13 日 陸東引戰字第 1070001846 號

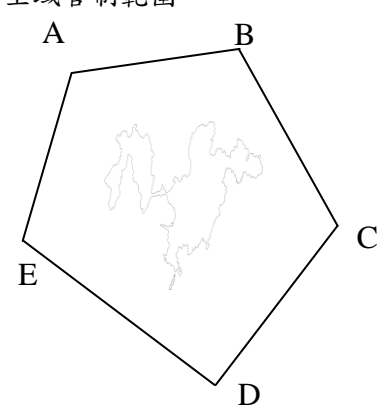
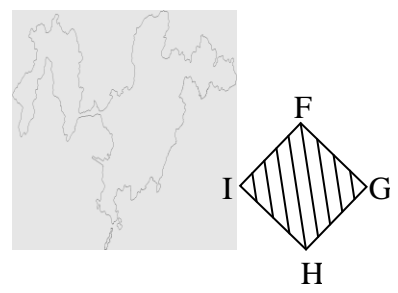
發文字號：中華民國 107 年 7 月 24 日 國陸戰訓字第 1070002493 號

分送單位（機關）		33E20 部隊 33E21 部隊 33E22 部隊 33E23 部隊 33E25 部隊 33E26 部隊	射擊危險區域概要圖 空域管制範圍		
1	內政部警政署	射擊單位			
2	交通部民用航空局 飛航服務總台				
3	交通部航政司	射擊目的	年度訓練		
4	交通部航港局	射擊日期	正式射擊： 9月11、12、13、14、17、18、 19、20、21日，共計9日。 射擊時間：0800-1200 (標準時間：如時段申請表)		
5	基隆海岸電臺				
6	北部航務中心				
7	中部航務中心				
8	南部航務中心				
9	東部航務中心	射擊地點	東引地區小紫澳口海(空)域		
10	行政院 農業委員會漁業署	使用武器	地面武器射擊		
11	高雄市政府海洋局	射擊發數	依年度射擊計畫實施		
12	國防部參謀本部 作戰及計畫 參謀次長室	空域管制範圍			
13	國防部參謀本部 情報參謀次長室			危險區域 經緯度 (WGS84)	A: 26°27'20" N 120°26'11" E B: 26°26'54" N 120°31'25" E C: 26°21'12" N 120°34'21" E D: 26°17'27" N 120°28'59" E E: 26°21'49" N 120°24'14" E
14	國防部參謀本部 訓練參謀次長室			危險區域 中心點位置	26°23'36" N 120°29'01" E
15	國防部海軍司令部			危險區域 最小半徑	7 浬(NM)
16	國防部空軍司令部			最彈道高度	6000 (呎) AMSL
17	國防部憲兵指揮部				
18	國防部後備指揮部				
19	空軍作戰指揮部			海域管制範圍	<p>敬致</p> <p style="text-align: right;">部隊長</p> <p>聯絡人： 上尉防空官張如舜 電話：軍用：645901 自動：(0836)77176 手機：0905291082 代理人： 上尉林韓任 電話：軍用：645901 自動：(0836)77176 手機：0980685505</p>
20	陸軍後勤指揮部				
21	國家 中山科學研究院	危險區域 經緯度 (WGS84)	F: 26°23'21" N 120°31'52" E G: 26°22'23" N 120°32'21" E H: 26°21'57" N 120°31'16" E I: 26°22'55" N 120°30'47" E		
22	海洋委員會海巡署	備註： 一、本部於射擊時，將派遣連絡官至中柱漁港、直昇機場擔任連絡管制事宜，以維射擊安全。 二、如有發現危安顧慮，將立即暫停射擊。 三、如緊急狀況，空域即可開放。 四、納編觀測所，負責操演全程射彈觀測修正與對海、空域內船隻及飛行器實施監控。			
23	海洋委員會海巡署 北部分署				
24	海洋委員會海巡署 中部分署				
25	海洋委員會海巡署 南部分署				
26	海洋委員會海巡署 東部分署				
27	海洋委員會海巡署 金馬澎部分署				
28	海洋委員會海巡署 東南沙部分署				
29	海洋委員會海巡署 艦隊分署				

國防部陸軍司令部對海（空）實彈射擊報告單

呈文字號：中華民國 107 年 7 月 13 日 陸東引戰字第 1070001846 號

發文字號：中華民國 107 年 7 月 24 日 國陸戰訓字第 1070002493 號

分送單位（機關）		33E20 部隊 33E21 部隊 33E22 部隊 33E23 部隊 33E25 部隊 33E26 部隊	射擊危險區域概要圖 空域管制範圍
1 內政部警政署	射擊單位		
2 交通部民用航空局 飛航服務總台			
3 交通部航政司			
4 交通部航港局	射擊日期	正式射擊： 9月11、12、13、14、17、18、 19、20、21日，共計9日。 射擊時間：0800-1200 (標準時間：如時段申請表)	
5 基隆海岸電臺			
6 北部航務中心			
7 中部航務中心			
8 南部航務中心			
9 東部航務中心	射擊地點	東引地區大紫澳口海(空)域	海域管制範圍 
10 行政院 農業委員會漁業署	使用武器	地面武器射擊	
11 高雄市政府海洋局	射擊發數	依年度射擊計畫實施	
12 國防部參謀本部 作戰及計畫 參謀次長室	危險區域 經緯度 (WGS84)	A: 26°27'20" N 120°26'11" E B: 26°26'54" N 120°31'25" E C: 26°21'12" N 120°34'21" E D: 26°17'27" N 120°28'59" E E: 26°21'49" N 120°24'14" E	
13 國防部參謀本部 情報參謀次長室			
14 國防部參謀本部 訓練參謀次長室	危險區域 中心點位置	26°23'36" N 120°29'01" E	
15 國防部海軍司令部	危險區域 最小半徑	7 浬(NM)	
16 國防部空軍司令部	最彈道高度	6000 (呎) AMSL	
17 國防部憲兵指揮部			
18 國防部後備指揮部	危險區域 經緯度 (WGS84)	F: 26°21'44" N 120°30'06" E G: 26°21'39" N 120°31'21" E H: 26°20'31" N 120°31'07" E I: 26°20'43" N 120°29'57" E	
19 空軍作戰指揮部			
20 陸軍後勤指揮部			
21 國家 中山科學研究院			
22 海洋委員會海巡署			
23 海洋委員會海巡署 北部分署			
24 海洋委員會海巡署 中部分署			
25 海洋委員會海巡署 南部分署			
26 海洋委員會海巡署 東部分署			
27 海洋委員會海巡署 金馬澎部分署			
28 海洋委員會海巡署 東南沙部分署			
29 海洋委員會海巡署 艦隊分署	備註： 一、本部於射擊時，將派遣連絡官至中柱漁港、直昇機場擔任連絡管制事宜，以維射擊安全。 二、如有發現危安顧慮，將立即暫停射擊。 三、如緊急狀況，空域即可開放。 四、納編觀測所，負責操演全程射彈觀測修正與對海、空域內船隻及飛行器實施監控。	敬致 部隊長	
		聯絡人： 上尉防空官張如舜 電話：軍用：645901 自動：(0836)77176 手機：0905291082 代理人： 上尉林韓任 電話：軍用：645901 自動：(0836)77176 手機：0980685505	

33E20 部隊、33E21 部隊、33E22 部隊、33E23 部隊、33E25 部隊、33E26 部隊
 東引地區南澳口、西門流、北澳口、小紫澳口、大紫澳口海(空)域 107 年 9 月份時段申請表

日期	星期	射擊時間	標準時間
01	六		
02	日		
03	一		
04	二		
05	三		
06	四		
07	五		
08	六		
09	日		
10	一		
11	二	0800-1200 時	0000-0400 時
12	三	0800-1200 時	0000-0400 時
13	四	0800-1200 時	0000-0400 時
14	五	0800-1200 時	0000-0400 時
15	六		
16	日		
17	一	0800-1200 時	0000-0400 時
18	二	0800-1200 時	0000-0400 時
19	三	0800-1200 時	0000-0400 時
20	四	0800-1200 時	0000-0400 時
21	五	0800-1200 時	0000-0400 時
22	六		
23	日		
24	一		
25	二		
26	三		
27	四		
28	五		
29	六		
30	日		
31	一		