

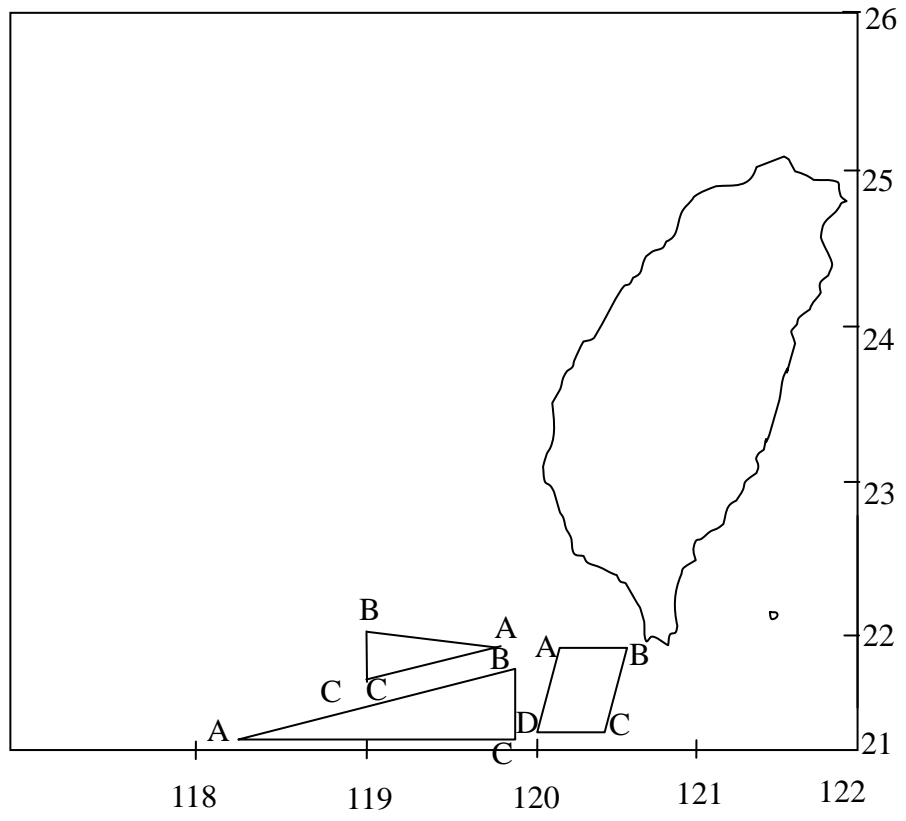
# 國防部海軍司令部空層空域操演報告單

日期時間	機型 架次	操演空域(WGS84)	高度 (MSL)	中心點及最小 半徑	備考
107. 07. 02 2000-2200	依年度計畫實施	KG A : 21°51' N/119°50' E B : 22°00' N/119°00' E C : 21°38' N/119°00' E	13,000 呎	KG 21°45'N 119°18'E	
107. 07. 19 2000-2200		KJ A : 21°05' N/117°45' E B : 21°32' N/119°55' E C : 21°05' N/119°55' E		KJ 21°19'N 118°47'E	
107. 07. 26 2000-2200 (新增)		KL A : 21°36' N/120°08' E B : 21°43' N/120°39' E C : 21°05' N/120°35' E D : 21°05' N/120°03' E		KL 21°21.5'N 120°23.5'E 20NM	

分送單位 (機關)	
01	內政部警政署
02	交通部民航局
03	交通部民航局飛航服務總台
04	交通部航政司
05	交通部航政司基隆港務局
06	交通部航政司台中港務局
07	交通部航政司高雄港務局
08	交通部航政司花蓮港務局
09	高雄市政府海洋局
10	行政院農業委員會漁業署
11	海洋委員會海巡署艦隊分署
12	海洋委員會海巡署金馬澎分署
13	台北港分局
14	蘇澳港分局
15	基隆海岸電台
16	國防部戰情中心
17	國防部情報次長室
18	國防部作戰及計畫次長室
19	國防部陸軍司令部
20	國防部海軍司令部
21	國防部聯合後勤司令部
22	國防部憲兵司令部
23	國防部後備司令部
24	國防部電訊發展室
25	空軍作戰指揮部

操演區域示意圖

代碼：



備註：  
 1. 上述操演空域已協調空軍配合實施。  
 2. 航空器及船舶請避開管制空域以策安全。  
 3. 本申請單非為申請飛航公告，僅供參考使用。  
 4. 臨時變更將以電話傳真通知。

聯絡人：楊凱全少校  
 軍用電話：782579  
 自動電話：07-5816454

海巡署轉發射擊通報  
(107)署巡勤射字第 012 號

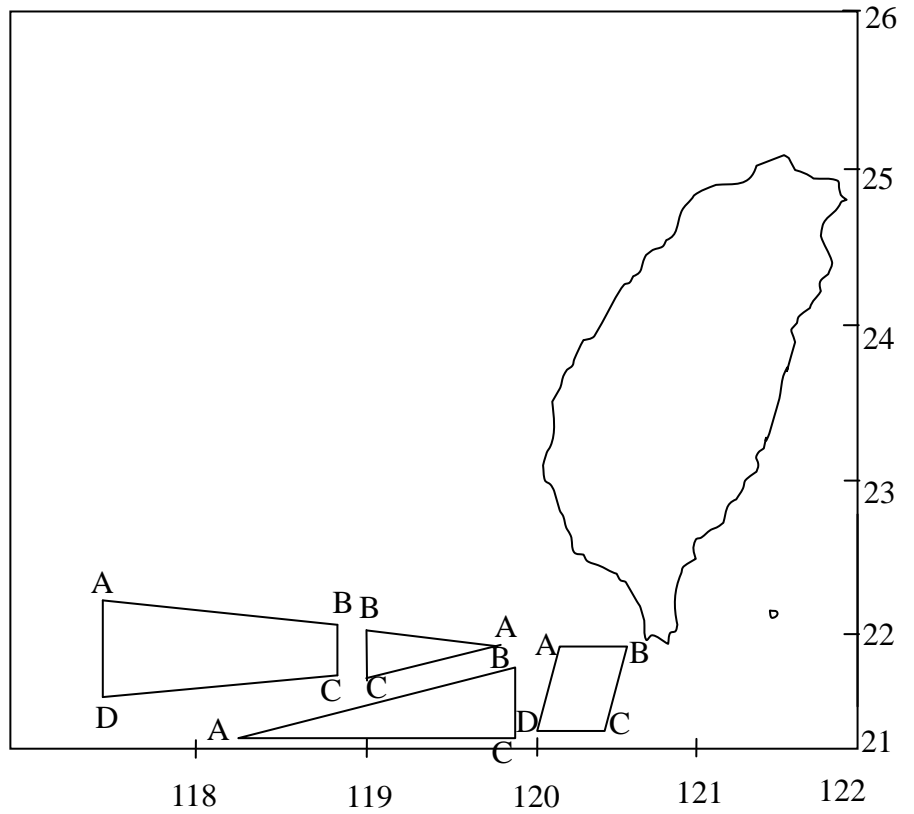
# 國防部海軍司令部空層空域操演報告單

日期時間	機型架次	操演空域(WGS84)	高度(MSL)	中心點及最小半徑	備考	
107.07.10 0700-1400	依年度 計畫實施	KG	13,000 呎	KG		
107.07.11 1400-1530		A : 21°51' N/119°50' E B : 22°00' N/119°00' E C : 21°38' N/119°00' E		21°45'N 119°18'E		
107.07.18 1200-1530		KH		21°47'N 118°15'E		
107.07.25 1200-1530(新增)		KJ		21°19'N 118°47'E		
107.07.27 0700-1400 1930-2100(修正)		A : 21°05' N/117°45' E B : 21°32' N/119°55' E C : 21°05' N/119°55' E		KL	21°21.5'N 120°23.5'E	
107.07.27 2100 至 107.07.28 0700(新增)		KL			20NM	
107.08.03 0700-1400(新增)		A : 21°36' N/120°08' E B : 21°43' N/120°39' E C : 21°05' N/120°35' E D : 21°05' N/120°03' E				

分送單位 (機關)	
01	內政部警政署
02	交通部民航局
03	交通部民航局飛航服務總台
04	交通部航政司
05	交通部航政司基隆港務局
06	交通部航政司台中港務局
07	交通部航政司高雄港務局
08	交通部航政司花蓮港務局
09	高雄市政府海洋局
10	行政院農業委員會漁業署
11	海洋委員會海巡署艦隊分署
12	海洋委員會海巡署金馬澎分署
13	台北港分局
14	蘇澳港分局
15	基隆海岸電台
16	國防部戰情中心
17	國防部情報次長室
18	國防部作戰及計畫次長室
19	國防部陸軍司令部
20	國防部海軍司令部
21	國防部聯合後勤司令部
22	國防部憲兵司令部
23	國防部後備司令部
24	國防部電訊發展室
25	空軍作戰指揮部

操演區域示意圖

代碼：



備註：  
 1. 上述操演空域已協調空軍配合實施。  
 2. 航空器及船舶請避開管制空域以策安全。  
 3. 本申請單非為申請飛航公告，僅供參考使用。  
 4. 臨時變更將以電話傳真通知。

聯絡人：楊凱全少校  
 軍用電話：782579  
 自動電話：07-5816454

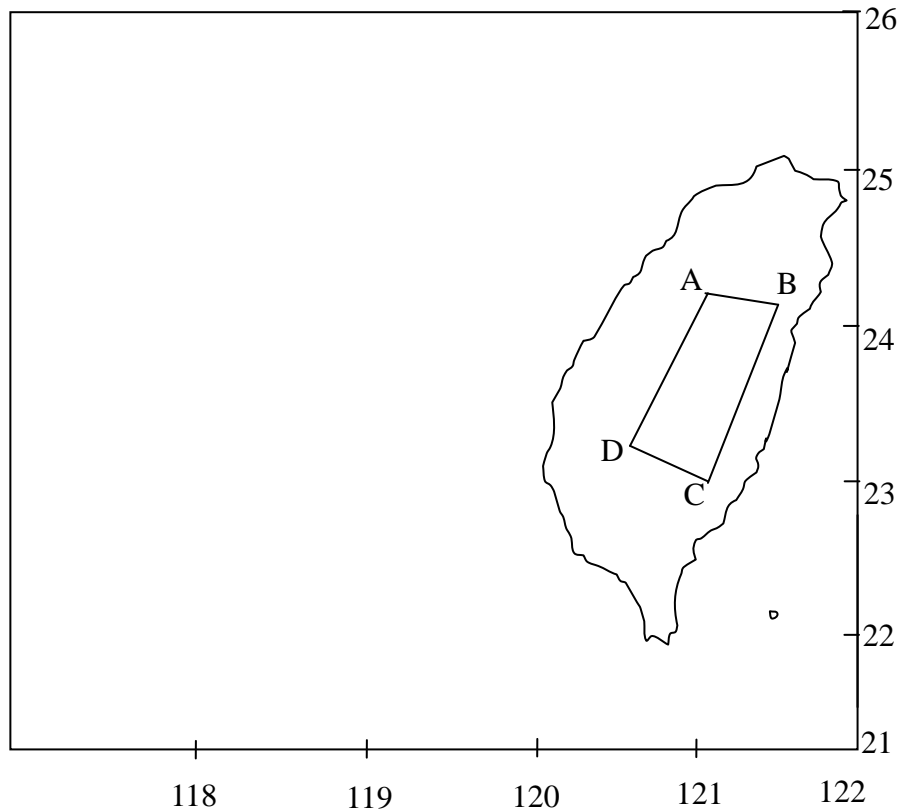
# 國防部海軍司令部空層空域操演報告單

日期時間	機型 架次	操演空域(WGS84)	高度 (MSL)	中心點及最 小半徑	備考
107.07.10 0700-1000	依年度計畫實施	A : 24°18'06N、121°04'38E B : 24°17'00N、121°29'52E C : 22°55'31N、121°05'38E D : 23°05'41N、120°38'03E	5,000 呎 以上	23°31'N 121°10'E 20NM	EA
107.07.11 1300-1530					
107.07.18 1300-1530					
107.07.25 1300-1530(新增)					
107.07.27 <del>0700-1000</del> 1900-2100(修正)					
107.08.03 0700-1000(新增)					

分送單位 (機關)	
01	內政部警政署
02	交通部民航局
03	交通部民航局飛航服務總台
04	交通部航政司
05	交通部航政司基隆港務局
06	交通部航政司台中港務局
07	交通部航政司高雄港務局
08	交通部航政司花蓮港務局
09	高雄市政府海洋局
10	行政院農業委員會漁業署
11	海洋委員會海巡署艦隊分署
12	海洋委員會海巡署金馬澎分署
13	台北港分局
14	蘇澳港分局
15	基隆海岸電台
16	國防部戰情中心
17	國防部情報次長室
18	國防部作戰及計畫次長室
19	國防部陸軍司令部
20	國防部海軍司令部
21	國防部聯合後勤司令部
22	國防部憲兵司令部
23	國防部後備司令部
24	國防部電訊發展室
25	空軍作戰指揮部

操演區域示意圖

代碼：



備註：  
 1. 上述操演空域已協調空軍配合實施。  
 2. 航空器及船舶請避開管制空域以策安全。  
 3. 本申請單非為申請飛航公告，僅供參考使用。  
 4. 臨時變更將以電話傳真通知。

聯絡人：楊凱全少校  
 軍用電話：782579  
 自動電話：07-5816454

# 國防部海軍司令部空層空域操演報告單

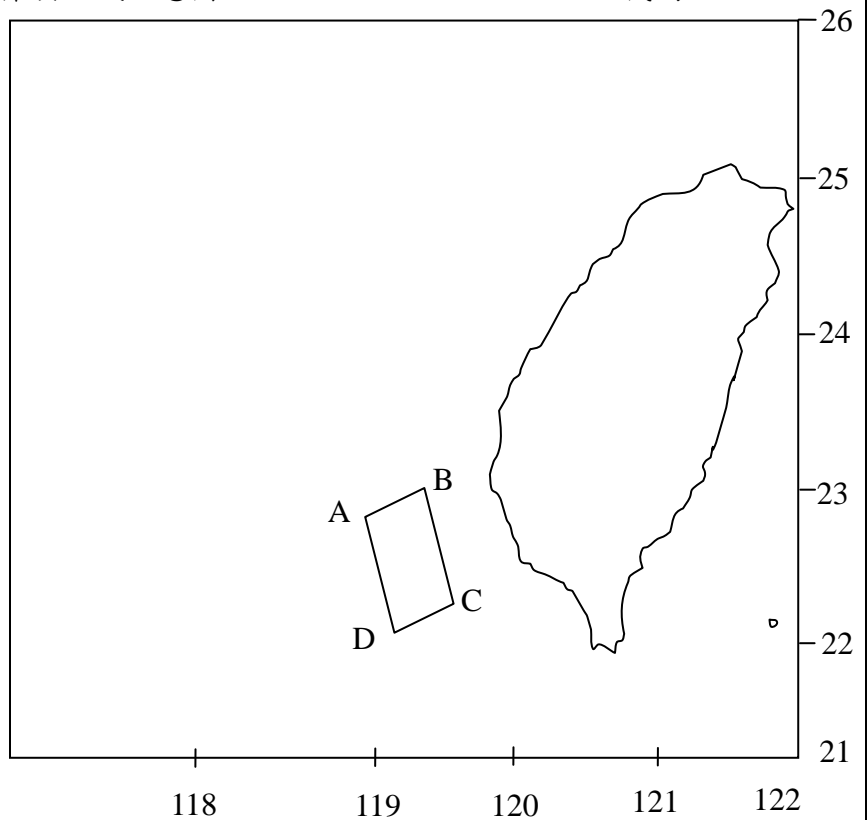
日期時間	機型 架次	操演空域(WGS84)	高度 (MSL)	中心點及 最小半徑	備考
107. 07. 02 2000-2200	依年度計畫 實施	A : 22°19' N/119°30' E B : 22°26' N/119°53' E C : 21°56' N/120°16' E D : 21°49' N/119°55' E	5,000 呎以下	223530N 1200530E 20NM	反潛 第六區
107. 07. 10 0700-1400					
107. 07. 11 1200-1400					
107. 07. 18 1200-1400					
107. 07. 19 2000-2200					
107. 07. 25 1200-1400(新增)					
107. 07. 26 2000-2200(新增)					
107. 07. 27 0700-1400(取消)					
107. 07. 27 2100 至 107. 07. 28 0700(新增)					
107. 08. 03 0700-1400(新增)					

分送單位 (機關)

- 01 內政部警政署
- 02 交通部民航局
- 03 交通部民航局飛航服務總台
- 04 交通部航政司
- 05 交通部航政司基隆港務局
- 06 交通部航政司台中港務局
- 07 交通部航政司高雄港務局
- 08 交通部航政司花蓮港務局
- 09 高雄市政府海洋局
- 10 行政院農業委員會漁業署
- 11 海洋委員會海巡署艦隊分署
- 12 海洋委員會海巡署金馬澎分署
- 13 台北港分局
- 14 蘇澳港分局
- 15 基隆海岸電台
- 16 國防部戰情中心
- 17 國防部情報次長室
- 18 國防部作戰及計畫次長室
- 19 國防部陸軍司令部
- 20 國防部海軍司令部
- 21 國防部聯合後勤司令部
- 22 國防部憲兵司令部
- 23 國防部後備司令部
- 24 國防部電訊發展室
- 25 空軍作戰指揮部

操演區域示意圖

代碼：



備註：

1. 航空器及船舶請避開管制空域以策安全。
2. 臨時變更將以電話傳真通知。

聯絡人：楊凱全少校  
 軍用電話：782579  
 自動電話：07-5816454