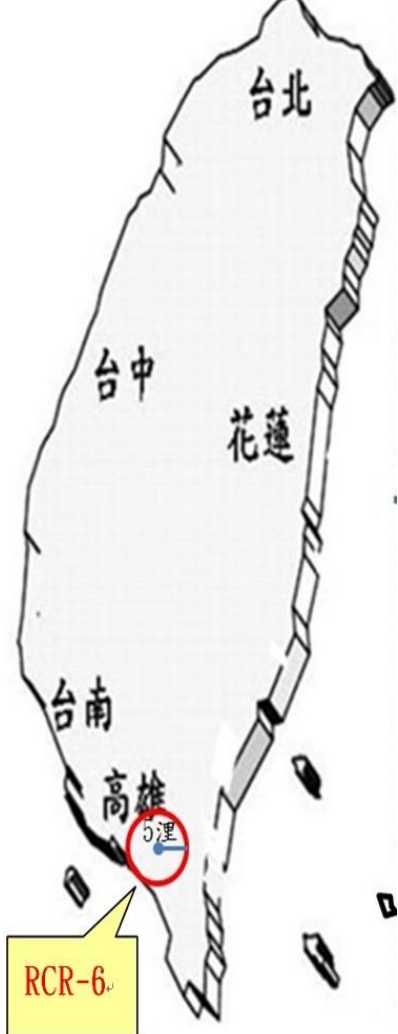
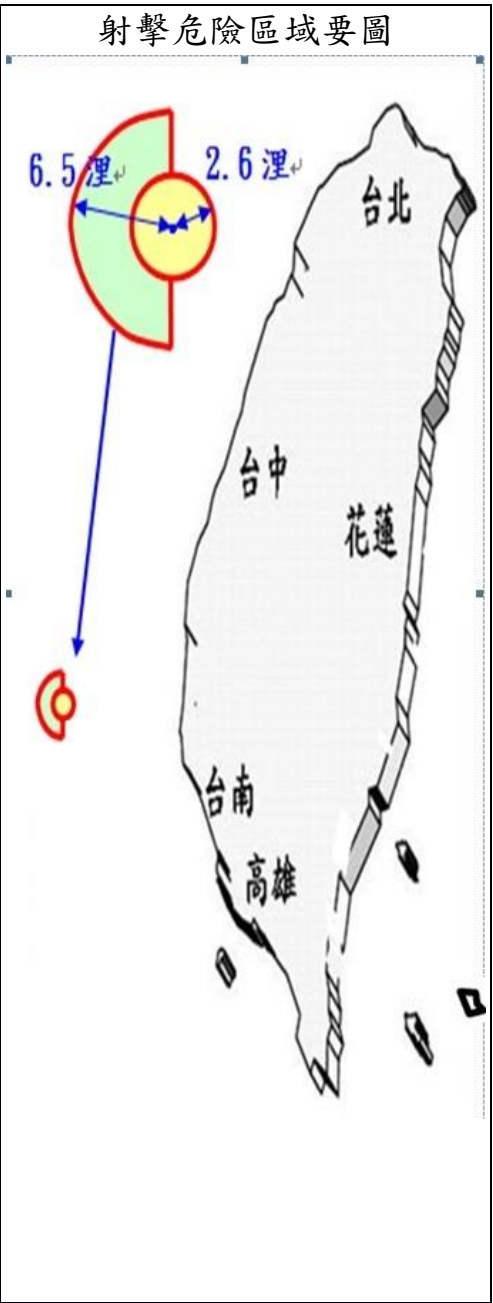


國防部空軍司令部對空（海）實彈射擊報告單

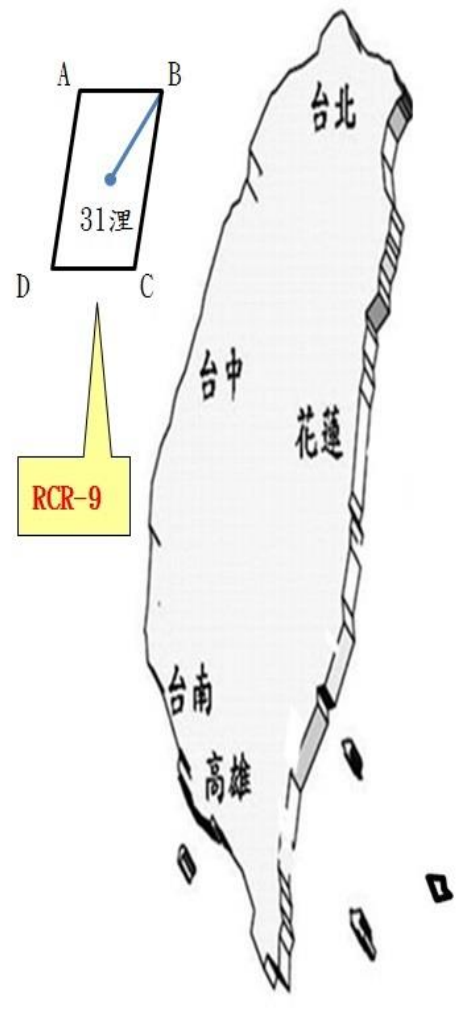
分送單位（機關）	射擊單位	63800部隊	<p style="text-align: center;">射擊危險區域要圖</p> 
內政部警政署	射擊目的	年度訓練	
民用航空局	射擊時間	108年2月1、11-15、 18-23、25-27日，每日 0700-1000、1400-1700時。	
飛航服務總臺			
基隆海岸電臺	射擊地點	RCR-6	
交通部航港局	使用武器	飛機武器射擊	
交通部航政司	射擊彈數	依年度射擊計畫實施	
交通部航港局 北部航務中心	高度起算	AMSL	
交通部航港局 中部航務中心	座標系統	WGS 84	
交通部航港局 南部航務中心	對空域 對海域 危險區域 (經緯度)	以 222654N 1203529E 為中 心，5NM 為半徑所含之範 圍，高度：0-12,000呎。	
交通部航港局 東部航務中心			
行政院 農業委員會漁業署			
高雄市政府海洋局			
海洋委員會海巡署			
海洋委員會海巡署艦隊分署			
海洋委員會海巡署北部分署			
海洋委員會海巡署中部分署			
海洋委員會海巡署南部分署			
海洋委員會海巡署東部分署			
海洋委員會海巡署金馬澎分署	危險區域 中心點	22°26'54" N 120°35'29" E	
海洋委員會海巡署東南沙分署			
國家中山科學研究院			
國防部戰情中心	最小半徑	5NM	
國防部參謀本部 情報參謀次長室			
國防部參謀本部 訓練參謀次長室	最大彈道 高度	0~12,000呎	
國防部陸軍司令部			
國防部海軍司令部			
國防部空軍司令部	備註： 1. 實際執行之空管範圍及期程以民航 局所發佈為準。 2. 船隻及航空器請避開測試海、空域 以策安全。 3. 臨時變更將以電話傳真通知。	敬致 部隊長	
國防部憲兵指揮部			
國防部後備指揮部			
國防部電訊發展室			
空軍作戰指揮部			
陸軍司令部後勤指揮部			
		連絡人：賈德耀上尉 軍用電話：872304 自動電話：(089)228411	

海巡署轉發射擊通報
(108)署巡勤射字第 004 號

國防部空軍司令部對空（海）實彈射擊報告單

分送單位（機關）	射擊單位	63800、63501、63101、63301、62810、63401部隊	射擊危險區域要圖 
內政部警政署	射擊目的	年度訓練	
民用航空局	射擊時間	108年2月1、11-15、18-23、25-27日，每日0700-2200時。	
飛航服務總臺			
基隆海岸電臺	射擊地點	RCR-7	
交通部航港局	使用武器	飛機武器射擊	
交通部航政司	射擊彈數	依年度射擊計畫實施	
交通部航港局北部航務中心	高度起算	AMSL	
交通部航港局中部航務中心	座標系統	WGS 84	
交通部航港局南部航務中心	對空域 對海域 危險區域 (經緯度)	以231818N 1192033E 為中心，2.6NM 為半徑所含之範圍，高度0-15,000呎；另含以上述中心，6.5NM 為半徑，除去上述範圍及360度順時針至180度所含之範圍，高度：0-4,000呎。	
交通部航港局東部航務中心			
行政院 農業委員會漁業署			
高雄市政府海洋局			
海洋委員會海巡署			
海洋委員會海巡署艦隊分署			
海洋委員會海巡署北部分署			
海洋委員會海巡署中部分署			
海洋委員會海巡署南部分署			
海洋委員會海巡署東部分署			
海洋委員會海巡署金馬澎分署	危險區域 中心點	23°18'18" N 119°20'33" E	
海洋委員會海巡署東南沙分署			
國家中山科學研究院			
國防部戰情中心	最小半徑	6.5NM	
國防部參謀本部 情報參謀次長室			
國防部參謀本部 訓練參謀次長室			
國防部陸軍司令部			
國防部海軍司令部			
國防部空軍司令部	最大彈道 高度	0~15,000呎	
國防部憲兵指揮部			
國防部後備指揮部			
國防部電訊發展室			
空軍作戰指揮部			
陸軍司令部後勤指揮部			
備註： 1. 實際執行之空管範圍及期程以民航局所發佈為準。 2. 船隻及航空器請避開測試海、空域以策安全。 3. 臨時變更將以電話傳真通知。			敬致 部隊長
國防部空軍司令部 國防部憲兵指揮部 國防部後備指揮部 國防部電訊發展室 空軍作戰指揮部 陸軍司令部後勤指揮部			連絡人：謝孟洵上尉 軍用電話：576305 自動電話：(05)2854087

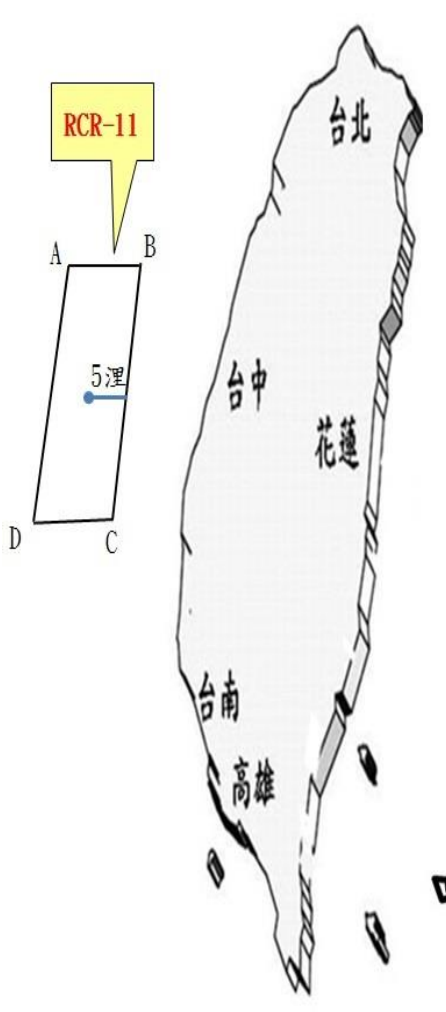
國防部空軍司令部對空（海）實彈射擊報告單

分送單位（機關）	射擊單位	63201、63301、63800部隊	射擊危險區域要圖 
內政部警政署	射擊目的	年度訓練	
民用航空局	射擊時間	108年2月1、11-15、18-23、25-27日，每日0700-1800時。	
飛航服務總臺			
基隆海岸電臺	射擊地點	RCR-9	
交通部航港局	使用武器	飛機武器射擊	
交通部航政司	射擊彈數	依年度射擊計畫實施	
交通部航港局北部航務中心	高度起算	AMSL	
交通部航港局中部航務中心	座標系統	WGS 84	
交通部航港局南部航務中心	對空域對海域危險區域（經緯度）	以 252000N1203700E 為中心，連接下列四點為範圍： 254800N 1204800E 254800N 1212000E 245200N 1202300E 245200N 1195500E 254800N 1204800E 高度0-30,000呎	
交通部航港局東部航務中心			
行政院農業委員會漁業署			
高雄市政府海洋局			
海洋委員會海巡署			
海洋委員會海巡署艦隊分署			
海洋委員會海巡署北部分署			
海洋委員會海巡署中部分署			
海洋委員會海巡署南部分署			
海洋委員會海巡署東部分署			
海洋委員會海巡署金馬澎分署	危險區域中心點	25°20'00"N 120°37'00"E	
海洋委員會海巡署東南沙分署			
國家中山科學研究院			
國防部戰情中心	最小半徑	31NM	
國防部參謀本部情報參謀次長室			
國防部參謀本部訓練參謀次長室	最大彈道高度	0~30,000呎	
國防部陸軍司令部			
國防部海軍司令部			
國防部空軍司令部	備註： 1.實際執行之空管範圍及期程以民航局所發佈為準。 2.船隻及航空器請避開測試海、空域以策安全。 3.臨時變更將以電話傳真通知。		
國防部憲兵指揮部			
國防部後備指揮部			
國防部電訊發展室			
空軍作戰指揮部			
陸軍司令部後勤指揮部			

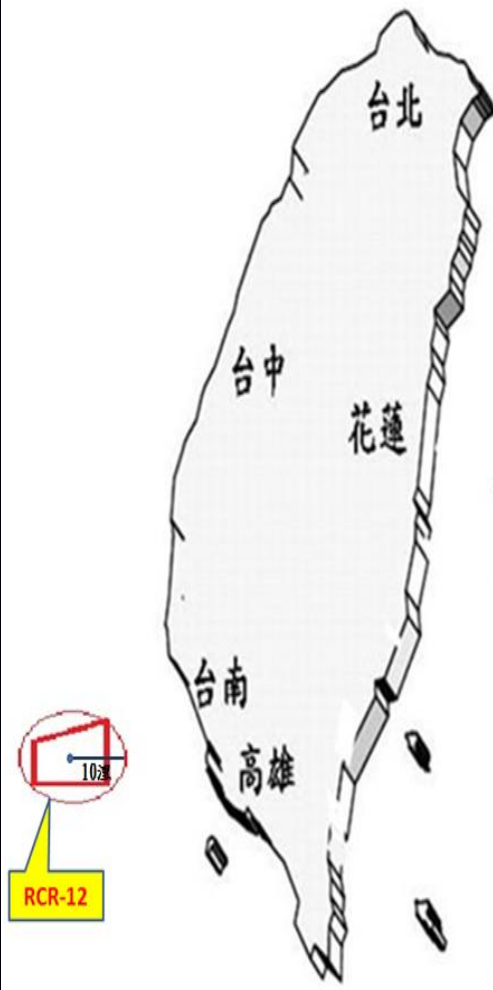
敬致
部隊長

連絡人：翁笠倫上尉。
 軍用電話：373306。
 自動電話：(03)5335307

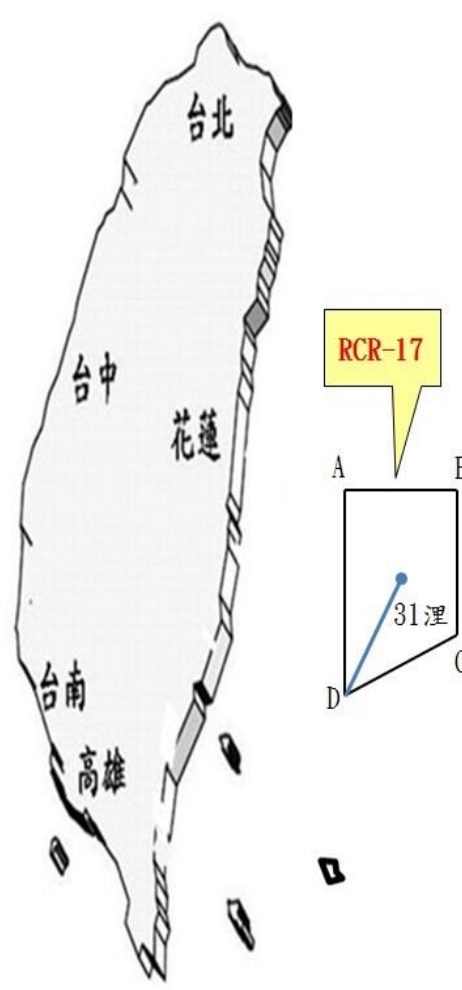
國防部空軍司令部對空（海）實彈射擊報告單

分送單位（機關）	射擊單位	63201、63301、63800部隊	射擊危險區域要圖 
內政部警政署	射擊目的	年度訓練	
民用航空局	射擊時間	108年2月1、11-15、	
飛航服務總臺		18-23、25-27日，每日 0700-1630時。	
基隆海岸電臺	射擊地點	RCR-11	
交通部航港局	使用武器	飛機武器射擊	
交通部航政司	射擊彈數	依年度射擊計畫實施	
交通部航港局 北部航務中心	高度起算	AMSL	
交通部航港局 中部航務中心	座標系統	WGS 84	
交通部航港局 南部航務中心	對空域 對海域 危險區域 (經緯度)	以 242400N 1194600E 為 中心，連接下列四點為 範圍： A：244800N 1195000E B：244800N 1202000E C：235500N 1192700E D：241000N 1190800E 高度0-20,000呎	
交通部航港局 東部航務中心			
行政院 農業委員會漁業署			
高雄市政府海洋局			
海洋委員會海巡署			
海洋委員會海巡署艦隊分署			
海洋委員會海巡署北部分署			
海洋委員會海巡署中部分署			
海洋委員會海巡署南部分署			
海洋委員會海巡署東部分署			
海洋委員會海巡署金馬澎分署	危險區域 中心點	24°24′00"N 119°46′00"E	
海洋委員會海巡署東南沙分署			
國家中山科學研究院			
國防部戰情中心	最小半徑	5NM	
國防部參謀本部 情報參謀次長室			
國防部參謀本部 訓練參謀次長室	最大彈道 高度	0~20,000呎	
國防部陸軍司令部			
國防部海軍司令部			
國防部空軍司令部	備註： 1. 實際執行之空管範圍及期程以民 航局所發佈為準。 2. 船隻及航空器請避開測試海、空 域以策安全。 3. 臨時變更將以電話傳真通知。	敬致 部隊長	
國防部憲兵指揮部			
國防部後備指揮部			
國防部電訊發展室			
空軍作戰指揮部			
陸軍司令部後勤指揮部			
聯絡人：劉哲豪上尉 軍用電話：573313 自動電話：(04)25623411			

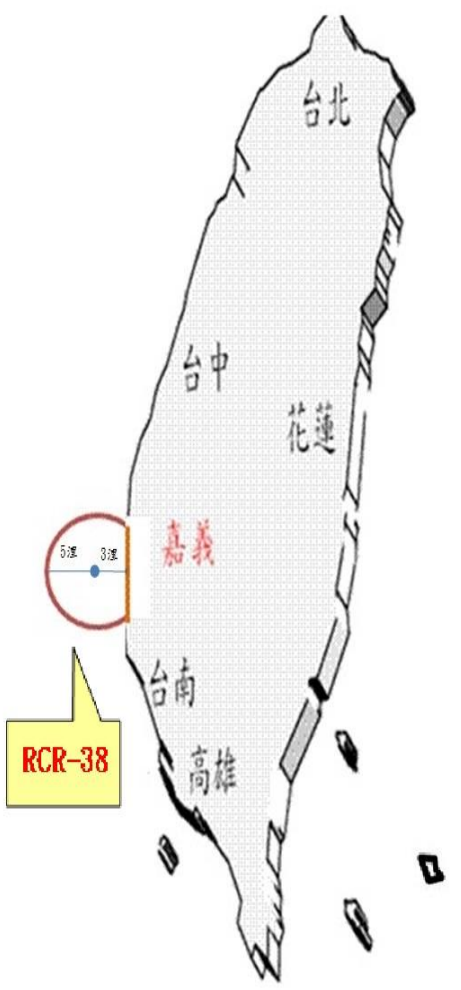
國防部空軍司令部對空（海）實彈射擊報告單

分送單位（機關）	射擊單位	63201、63301、63800部隊	射擊危險區域要圖	
內政部警政署	射擊目的	年度訓練		
民用航空局	射擊時間	108年2月1、11-15、18-23、25-27日，每日0700-1700時。		
飛航服務總臺				
基隆海岸電臺	射擊地點	RCR-12		
交通部航港局	使用武器	飛機武器射擊		
交通部航政司	射擊彈數	依年度射擊計畫實施		
交通部航港局北部航務中心	高度起算	AMSL		
交通部航港局中部航務中心	座標系統	WGS 84		
交通部航港局南部航務中心	對空域對海域危險區域（經緯度）	順序連接下列各點所含之區域： 22°34'N、118°55'E 22°59'N、119°39'E 22°16'N、119°37'E 22°21'N、118°55'E 22°34'N、118°55'E		
交通部航港局東部航務中心				
行政院農業委員會漁業署				
高雄市政府海洋局				
海洋委員會海巡署				
海洋委員會海巡署艦隊分署				
海洋委員會海巡署北部分署				
海洋委員會海巡署中部分署				
海洋委員會海巡署南部分署				
海洋委員會海巡署東部分署				
海洋委員會海巡署金馬澎分署	危險區域中心點	22°32' N 119°18' E		
海洋委員會海巡署東南沙分署				
國家中山科學研究院				
國防部戰情中心	最小半徑	10NM	敬致 部隊長	
國防部參謀本部情報參謀次長室				
國防部參謀本部訓練參謀次長室	最大彈道高度	0~25,000呎		
國防部陸軍司令部				
國防部海軍司令部				
國防部空軍司令部	備註：			連絡人：陸宗杰少校 軍用電話：軍用974306 自動電話：0985017402
國防部憲兵指揮部				
國防部後備指揮部				
國防部電訊發展室				
空軍作戰指揮部				
陸軍司令部後勤指揮部				

國防部空軍司令部對空（海）實彈射擊報告單

分送單位（機關）	射擊單位	63201、63401、63800部隊	射擊危險區域要圖 
內政部警政署	射擊目的	年度訓練	
民用航空局	射擊時間	108年2月1、11-15、	
飛航服務總臺		18-23、25-27日，每日 0700-1700時。	
基隆海岸電臺	射擊地點	RCR-17	
交通部航港局	使用武器	飛機武器射擊	
交通部航政司	射擊彈數	依年度射擊計畫實施	
交通部航港局 北部航務中心	高度起算	AMSL	
交通部航港局 中部航務中心	座標系統	WGS 84	
交通部航港局 南部航務中心	對空域 對海域 危險區域 (經緯度)	以 232630N 1222130E 為 中心，連接下列四點為 範圍： A：234300N 1220500E B：234300N 1223800E C：232000N 1223800E D：230000N 1220500E 高度0-30,000呎	
交通部航港局 東部航務中心			
行政院 農業委員會漁業署			
高雄市政府海洋局			
海洋委員會海巡署			
海洋委員會海巡署艦隊分署			
海洋委員會海巡署北部分署			
海洋委員會海巡署中部分署			
海洋委員會海巡署南部分署			
海洋委員會海巡署東部分署			
海洋委員會海巡署金馬澎分署	危險區域 中心點	23°26'30" N 122°21'30" E	
海洋委員會海巡署東南沙分署			
國家中山科學研究院			
國防部戰情中心	最小半徑	31NM	
國防部參謀本部 情報參謀次長室			
國防部參謀本部 訓練參謀次長室	最大彈道 高度	0~30,000呎	
國防部陸軍司令部			
國防部海軍司令部			
國防部空軍司令部	備註： 1. 實際執行之空管範圍及期程以民 航局所發佈為準。 2. 船隻及航空器請避開測試海、空 域以策安全。 3. 臨時變更將以電話傳真通知。	敬致 部隊長	
國防部憲兵指揮部			
國防部後備指揮部			
國防部電訊發展室			
空軍作戰指揮部			
陸軍司令部後勤指揮部			
聯絡人：黃志偉上尉 軍用電話：874300 自動電話：(03)8232069 聯絡人：賈德耀上尉 軍用電話：872304 自動電話：(089)228411			

國防部空軍司令部對空（海）實彈射擊報告單

分送單位（機關）	射擊單位	63800、63501、63101、 63301、62810、63401部隊	射擊危險區域要圖 
內政部警政署	射擊目的	年度訓練	
民用航空局	射擊時間	108年2月1、11-15、	
飛航服務總臺		18-23、25-27日，每日 0700-1800時	
基隆海岸電臺	射擊地點	RCR-38	
交通部航港局	使用武器	飛機武器射擊	
交通部航政司	射擊彈數	依年度射擊計畫實施	
交通部航港局 北部航務中心	高度起算	AMSL	
交通部航港局 中部航務中心	座標系統	WGS 84	
交通部航港局 南部航務中心	對空域 對海域 危險區域 (經緯度)	以232954N 1200759E 為 中心，5哩為半徑去除 1201059E 以東所含範 圍。高度0-15000呎。	
交通部航港局 東部航務中心			
行政院 農業委員會漁業署			
高雄市政府海洋局			
海洋委員會海巡署			
海洋委員會海巡署艦隊分署			
海洋委員會海巡署北部分署			
海洋委員會海巡署中部分署			
海洋委員會海巡署南部分署			
海洋委員會海巡署東部分署			
海洋委員會海巡署金馬澎分署	危險區域 中心點	23°29'54" N 120°07'59" E	
海洋委員會海巡署東南沙分署			
國家中山科學研究院			
國防部戰情中心	最小半徑	5NM	
國防部參謀本部 情報參謀次長室			
國防部參謀本部 訓練參謀次長室	最大彈道 高度	0~15,000呎	
國防部陸軍司令部			
國防部海軍司令部			
國防部空軍司令部	備註： 1. 實際執行之空管範圍及期程以民 航局所發佈為準。 2. 船隻及航空器請避開測試海、空 域以策安全。 3. 臨時變更將以電話傳真通知。	敬致 部隊長	
國防部憲兵指揮部			
國防部後備指揮部			
國防部電訊發展室			
空軍作戰指揮部			
陸軍司令部後勤指揮部			
連絡人：謝孟洵上尉。 軍用電話：576305。 自動電話：(05)2854087。			

國防部空軍司令部對空（海）實彈射擊報告單

分送單位（機關）	射擊單位	63800部隊	射擊危險區域要圖
內政部警政署	射擊目的	年度訓練	
民用航空局	射擊時間	108年2月1、11-15、	
飛航服務總臺		18-23、25-27日，每日0700-1300時、1400-1700時。	
基隆海岸電臺	射擊地點	RCR-42	
交通部航港局	使用武器	飛機武器射擊	
交通部航政司	射擊彈數	依年度射擊計畫實施	
交通部航港局 北部航務中心	高度起算	AMSL	
交通部航港局 中部航務中心	對空域 對海域 危險區域 (經緯度)	以 215930N 1215100E 為中心，連接下列四點為範圍： A：213253N 1220029E B：222653N 1220029E C：221453N 1214029E D：214153N 1214029E 高度0-37,000呎	
交通部航港局 南部航務中心			
交通部航港局 東部航務中心			
行政院 農業委員會漁業署			
高雄市政府海洋局			
海洋委員會海巡署			
海洋委員會海巡署艦隊分署			
海洋委員會海巡署北部分署			
海洋委員會海巡署中部分署			
海洋委員會海巡署南部分署			
海洋委員會海巡署東部分署			
海洋委員會海巡署金馬澎分署	危險區域 中心點	21°59'30"N 121°51'00"E	
海洋委員會海巡署東南沙分署			
國家中山科學研究院	最小半徑	5NM	
國防部戰情中心			
國防部參謀本部 情報參謀次長室	最大彈道 高度	0~37,000呎	
國防部參謀本部 訓練參謀次長室			
國防部陸軍司令部	備註： 1.實際執行之空管範圍及期程以民航局所發佈為準。 2.船隻及航空器請避開測試海、空域以策安全。 3.臨時變更將以電話傳真通知。		
國防部海軍司令部			
國防部空軍司令部			
國防部憲兵指揮部			
國防部後備指揮部			
國防部電訊發展室			
空軍作戰指揮部	聯絡人：賈德耀上尉 軍用電話：872304 自動電話：(089)228411		
陸軍司令部後勤指揮部			

敬致
部隊長