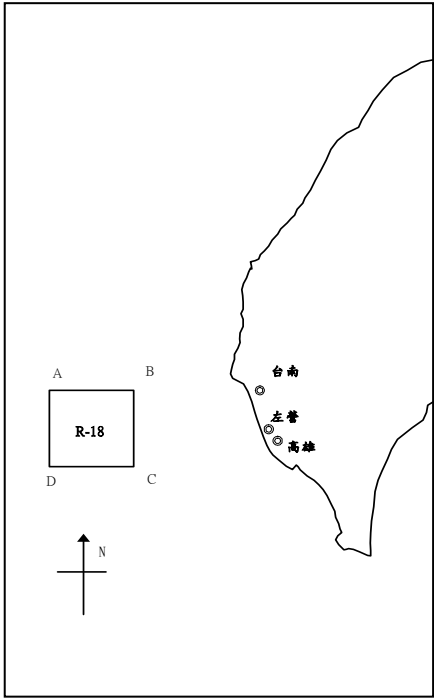


國防部海軍司令部對海（空）實彈射擊報告單

發文字號：中華民國 108 年 4 月 15 日國海戰訓字第 1080000569 號

分送單位（機關）	射擊單位	3519、0535、3595、8947、1161、0501、04AQE	<p>射擊危險區域要圖</p> 
內政部警政署	射擊目的	年度訓練	
交通部民用航空局	射擊時間	如 108 年 5 月份靶區時段申請表	
交通部民航局 飛航服務總臺			
基隆海岸電臺	射擊地點	R-18	
交通部航港局	使用武器	飛機(船艦)武器射擊	
交通部航政司	射擊彈數	依年度射擊計畫實施	
行政院農業委員會 漁業	高度起算	MSL	
高雄市政府海洋局	座標系統	WGS 84	
海洋委員會海巡署	對空域 對海域 危險區域 (經緯度)	A : 22°54' 54" N	
海洋委員會海巡署 艦隊分署		119°25' 29" E	
海洋委員會海巡署 金馬澎分署		B : 22°54' 54" N	
海洋委員會海巡署 東南沙分署		119°45' 29" E	
國家中山科學研究院		C : 22°34' 54" N	
國防部戰情中心		119°45' 29" E	
國防部參謀本部 情報參謀次長室	危險區域 中心點	22°44' 54" N	
國防部參謀本部 訓練參謀次長室		119°35' 29" E	
國防部陸軍司令部	最小半徑	15NM	<p>敬致</p> <p>部隊長</p>
國防部空軍司令部	最大彈道 高度	25,000 呎 (MSL)	
國防部憲兵指揮部			
國防部後備指揮部			
	備註：		<p>連絡人：教準部蕭仲佑士官長</p> <p>軍用電話：785171</p> <p>自動電話：07-588-3753</p> <p>代理人：司令部戴致同中士</p> <p>軍用電話：683441</p> <p>自動電話：02-2533-5436</p>

海巡署轉發射擊通報

(108)署巡勤射字第 052 號

國防部海軍司令部對海（空）實彈射擊報告單

發文字號：中華民國 108 年 4 月 15 日國海戰訓字第 1080000569 號

分送單位（機關）	射擊單位	1161、8947、0535、3595、0501	<p>射擊危險區域要圖</p>
內政部警政署	射擊目的	年度訓練	
交通部民用航空局	射擊時間	如 108 年 5 月份靶區時段申請表	
交通部民航局 飛航服務總臺			
基隆海岸電臺	射擊地點	R-25	
交通部航港局	使用武器	飛機(船艦)武器射擊	
交通部航政司	射擊彈數	依年度射擊計畫實施	
行政院農業委員會 漁業署	高度起算	MSL	
高雄市政府海洋局	座標系統	WGS 84	
海洋委員會海巡署	對空域 對海域 危險區域 (經緯度)	A : 25°27' 54" N 122°00' 30" E	
海洋委員會海巡署 艦隊分署		B : 25°27' 54" N 122°12' 30" E	
海洋委員會海巡署 金馬澎分署		C : 25°19' 54" N 122°12' 30" E	
海洋委員會海巡署 東南沙分署		D : 25°19' 54" N 122°00' 30" E	
國家中山科學研究院			
國防部戰情中心			
國防部參謀本部 情報參謀次長室		危險區域 中心點	25°23' 54" N 122°06' 30" E
國防部參謀本部 訓練參謀次長室			
國防部陸軍司令部	最小半徑	7NM	<p>敬致</p> <p>部隊長</p>
國防部空軍司令部	最大彈道 高度	4,000 呎 (MSL) ; 海面下 120 呎	
國防部憲兵指揮部			
國防部後備指揮部			
	備註：		<p>連絡人：艦指部李坤霖少校 軍用電話：785213 自動電話：07-581-3141</p> <p>連絡人：司令部戴致同中士 軍用電話：683441 自動電話：02-2533-5436</p>
	<p>1. 實際執行之空管範圍以民航局所發佈為準。</p> <p>2. 船隻及航空器請避開測試海、空域以策安全。</p> <p>3. 臨時變更將以電話傳真通知。</p>		

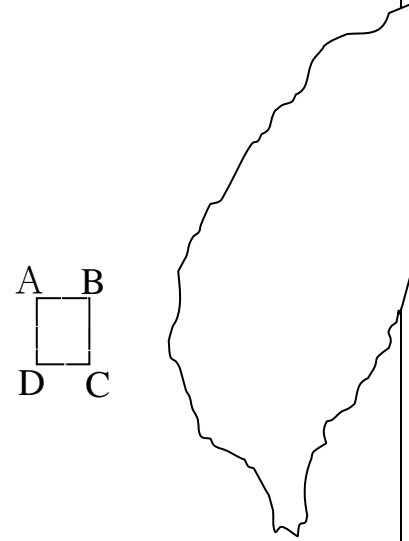
國防部海軍司令部對海（空）實彈射擊報告單

發文字號：中華民國 108 年 4 月 15 日國海戰訓字第 1080000569 號

分送單位（機關）	射擊單位	3595、1161、0501、04C00、04AQE	<p>射擊危險區域要圖</p>
內政部警政署	射擊目的	年度訓練	
交通部民用航空局	射擊時間	如 108 年 5 月份靶區時段申請表	
交通部民航局 飛航服務總臺			
基隆海岸電臺	射擊地點	R-27	
交通部航港局	使用武器	飛機(船艦)武器射擊	
交通部航政司	射擊彈數	依年度射擊計畫實施	
行政院農業委員會 漁業署	高度起算	MSL	
高雄市政府海洋局	座標系統	WGS 84	
海洋委員會海巡署	對空域 對海域 危險區域 (經緯度)	A : 22°42' 54" N 120°05' 29" E	
海洋委員會海巡署 艦隊分署		B : 22°42' 54" N 120°15' 29" E	
海洋委員會海巡署 金馬澎分署		C : 22°38' 54" N 120°16' 29" E	
海洋委員會海巡署 東南沙分署			
國家中山科學研究院			
國防部戰情中心			
國防部參謀本部 情報參謀次長室	危險區域 中心點	22°42" N 120°12" E	
國防部參謀本部 訓練參謀次長室			
國防部陸軍司令部	最小半徑	5NM	敬致  部隊長
國防部空軍司令部	最大彈道 高度	1,000 呎 (MSL)	
國防部憲兵指揮部			
國防部後備指揮部			
	備註： 1. 實際執行之空管範圍以民航局所發佈為準。 2. 船隻及航空器請避開測試海、空域以策安全。 3. 臨時變更將以電話傳真通知。	連絡人：教準部蕭仲佑士官長 軍用電話：785171 自動電話：07-588-3753 代理人：司令部戴致同中士 軍用電話：683441 自動電話：02-2533-5436	

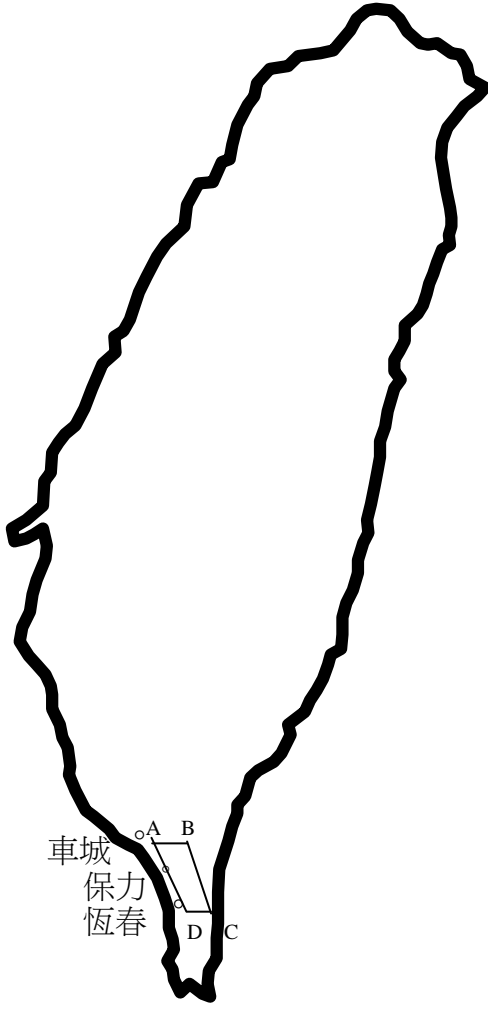
國防部海軍司令部對海（空）實彈射擊報告單

發文字號：中華民國 108 年 4 月 15 日國海戰訓字第 1080000569 號

分送單位（機關）	射擊單位	0501、0535、1161	射擊危險區域要圖 
內政部警政署	射擊目的	年度訓練	
交通部民用航空局	射擊時間	如 108 年 5 月份靶區時段申請表	
交通部民航局 飛航服務總臺			
基隆海岸電臺	射擊地點	R-39	
交通部航港局	使用武器	飛機(船艦)武器射擊	
交通部航政司	射擊彈數	依年度射擊計畫實施	
行政院農業委員會 漁業署	高度起算	MSL	
高雄市政府海洋局	座標系統	WGS 84	
海洋委員會海巡署	對空域 對海域 危險區域 (經緯度)	A : 23°39' 54" N	
海洋委員會海巡署 艦隊分署		119°05' 29" E	
海洋委員會海巡署 金馬澎分署		B : 23°39' 54" N	
海洋委員會海巡署 東南沙分署		119°15' 29" E	
國家中山科學研究院		C : 23°29' 54" N	
國防部戰情中心		119°15' 29" E	
國防部參謀本部 情報參謀次長室	危險區域 中心點	D : 23°29' 54" N	
國防部參謀本部 訓練參謀次長室		119°05' 29" E	
國防部陸軍司令部	最小半徑	10NM	敬致 部隊長
國防部空軍司令部	最大彈道 高度	12,000 呎(MSL)	
國防部憲兵指揮部			
國防部後備指揮部			
	備註：		連絡人：艦指部李坤霖少校 軍用電話：785213 自動電話：07-581-3141 連絡人：司令部戴致同中士 軍用電話：683441 自動電話：02-2533-5436

國防部海軍司令部對海（空）實彈射擊報告單

發文字號：中華民國 108 年 4 月 15 日國海戰訓字第 1080000569 號

分送單位（機關）	射擊單位	0581	<p>射擊危險區域要圖</p> 
內政部警政署	射擊目的	年度訓練	
交通部民用航空局	射擊時間	1. 108 年 5 月 1 至 2 日、7 至 9 日、14 至 16 日、21 至 23 日、28 至 30 日 每日 0800 至 1100 時、1400 至 1600 時、1900 至 2100 時。 2. 108 年 5 月 6 日、13 日、20 日、27 日 每日 1400 至 1600 時、1900 至 2100 時。 3. 108 年 5 月 3 日、10 日、17 日、24 日、31 日每日 0800 至 1100 時。	
交通部民航局 飛航服務總臺			
基隆海岸電臺	射擊地點	海口山訓場、十八彎訓場、南勢湖訓場、保力山訓場、仁壽山訓場、三台山訓場、赤牛嶺訓場、出火砲陣地、貓仔坑砲陣地	
交通部航港局	使用武器	地面武器射擊	
交通部航政司	射擊彈數	依年度射擊計畫實施	
行政院農業委員會漁業署	高度起算	MSL	
高雄市政府海洋局	座標系統	WGS 84	
海洋委員會海巡署	對空域 對海域 危險區域 (經緯度)	A : 22 <sup>0</sup> 05' 18" ' N 120 <sup>0</sup> 43' 31" ' E	
海洋委員會海巡署 海艦隊分署		B : 22 <sup>0</sup> 05' 18" ' N 120 <sup>0</sup> 46' 22" ' E	
海洋委員會海巡署 金門澎分署		C : 21 <sup>0</sup> 59' 59" ' N 120 <sup>0</sup> 46' 48" ' E	
海洋委員會海巡署 海南沙分署		D : 21 <sup>0</sup> 59' 59" ' N 120 <sup>0</sup> 45' 13" ' E	
國家中山科學研究院			
國防部戰情中心	危險區域 中心點	22 <sup>0</sup> 02' 13" ' N 120 <sup>0</sup> 44' 16" ' E	
國防部參謀本部 情報參謀次長室	最小半徑	5NM	
國防部參謀本部 訓練參謀次長室			
國防部陸軍司令部			
國防部空軍司令部			
國防部憲兵指揮部			
國防部後備指揮部	最大彈道 高度	7,500 呎	
備註：		敬致 部隊長	
1. 實際執行之空管範圍以民航局所發佈為準。 2. 船隻及航空器請避開測試海、空域以策安全。 3. 臨時變更將以電話傳真通知。 4. 任務執行時派遣聯絡官進駐高雄近場台。		連絡人：陸指部許志宏中校 軍用電話：783305 自動電話：07-581-1352 連絡人：司令部戴致同中士 軍用電話：683441 自動電話：02-2533-5436	

國防部海軍司令部 108 年 5 月靶區時段申請表

日期	星期	R-18	R-25	R-27	R-39	備註
		申請時間	申請時間	申請時間	申請時間	
01	三	0900-1700	0800-1700		0800-1700	
02	四	0900-1700	0800-1700	0900-1700	0800-1700	
03	五	0900-1700	0800-1700	0900-1700	0800-1700	
04	六					
05	日					
06	一	0900-1700	0800-1700	0800-1700	0800-1700	
07	二	0900-1700	0800-1700	0900-1700	0800-1700	
08	三	0900-1700	0800-1700	0800-1700	0800-1700	
09	四	0800-1700	0800-1700	0900-1700	0800-1700	
10	五	0800-1700	0800-1700	0800-1700	0800-1700	
11	六					
12	日					
13	一	0900-1700	0800-1700	0800-1700	0800-1700	
14	二	0800-1700	0800-1700	0900-1700	0800-1700	
15	三	0900-1700	0800-1700	0800-1700	0800-1700	
16	四	0800-1700	0800-1700	0900-1700	0800-1700	
17	五	0800-1700	0800-1700	0900-1700	0800-1700	
18	六					
19	日					
20	一	0900-1700	0800-1700	0800-1700	0800-1700	
21	二	0900-1700	0800-1700	0800-1700	0800-1700	
22	三	0900-1700	0800-1700	0800-1700	0800-1700	
23	四	0800-2200	0800-1700	0800-1700	0800-1700	
24	五	0800-2200	0800-1700	0900-1700	0800-1700	
25	六					
26	日					
27	一	0900-1700	0800-1700	0800-1700	0800-1700	
28	二	0900-1700	0800-1700	0900-1700	0800-1700	
29	三	0900-1700	0800-1700	0800-1700	0800-1700	
30	四	0900-1700	0800-1700	0900-1700	0800-1700	
31	五	0900-1700	0800-1700	0900-1700	0800-1700	