

檔 號：

保存年限：

國防部空軍司令部 函

地址：臺北中山郵政90251之6號信箱

聯絡方式：葉晉良 (02)25321610#673317

受文者：海洋委員會海巡署

發文日期：中華民國 108 年 04 月 10 日

發文字號：國空戰整字第1080001360號

速別：普通件

密等及解密條件或保密期限：

附件：飛航公告申請單，紙本，11，頁。

主旨：函送本軍108年花東地區專案操演空域管制飛航公告申請發布事宜，請查照。

說明：請參照報告單內容惠予發布海、空域警戒事宜。

正本：交通部民用航空局

副本：交通部民用航空局飛航服務總臺、海洋委員會海巡署、海洋委員會海巡署艦隊分署、海洋委員會海巡署北部分署、海洋委員會海巡署中部分署、海洋委員會海巡署南部分署、海洋委員會海巡署東部分署、海洋委員會海巡署金馬澎分署、海洋委員會海巡署東南沙分署、交通部航港局北部航務中心、交通部航港局中部航務中心、交通部航港局南部航務中心、交通部航港局東部航務中心、交通部民用航空局、交通部航港局、交通部航政司、基隆海岸電臺、行政院農業委員會漁業署、高雄市政府海洋局、內政部警政署、國家中山科學研究院、國防部陸軍司令部、國防部海軍司令部、國防部後備指揮部、國防部憲兵指揮部、國防部參謀本部情報參謀次長室、國防部參謀本部作戰及計畫參謀次長室、國防部參謀本部訓練參謀次長室、國防部電訊發展室、陸軍航空特戰指揮部、海軍艦隊指揮部、陸軍後勤指揮部、海軍大氣海洋局(以上均含附件，請查照)、空軍作戰指揮部、空軍教育訓練暨準則發展指揮部、空軍第二戰術戰鬥機聯隊、空軍第三戰術戰鬥機聯隊、空軍第五戰術混合聯隊、空軍第六混合聯隊、空軍第七飛行訓練聯隊、空軍戰術管制聯隊、空軍通信航管資訊聯隊(以上均含附件，請照辦)

司令 張哲平 因公出國
副司令 能厚基 代行
空軍二級上將
空軍中將
本案依分層負責規定授權業務主管執行

已電子交換

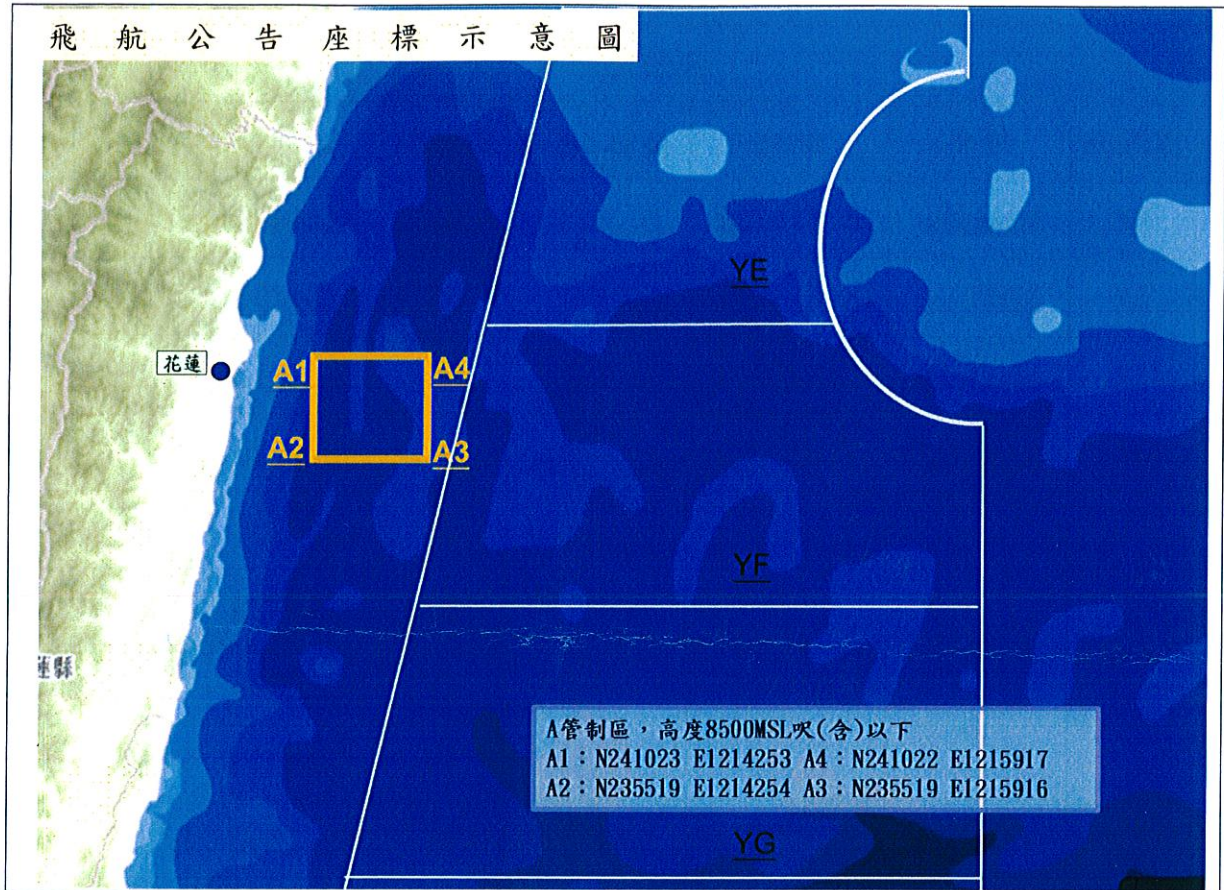


裝

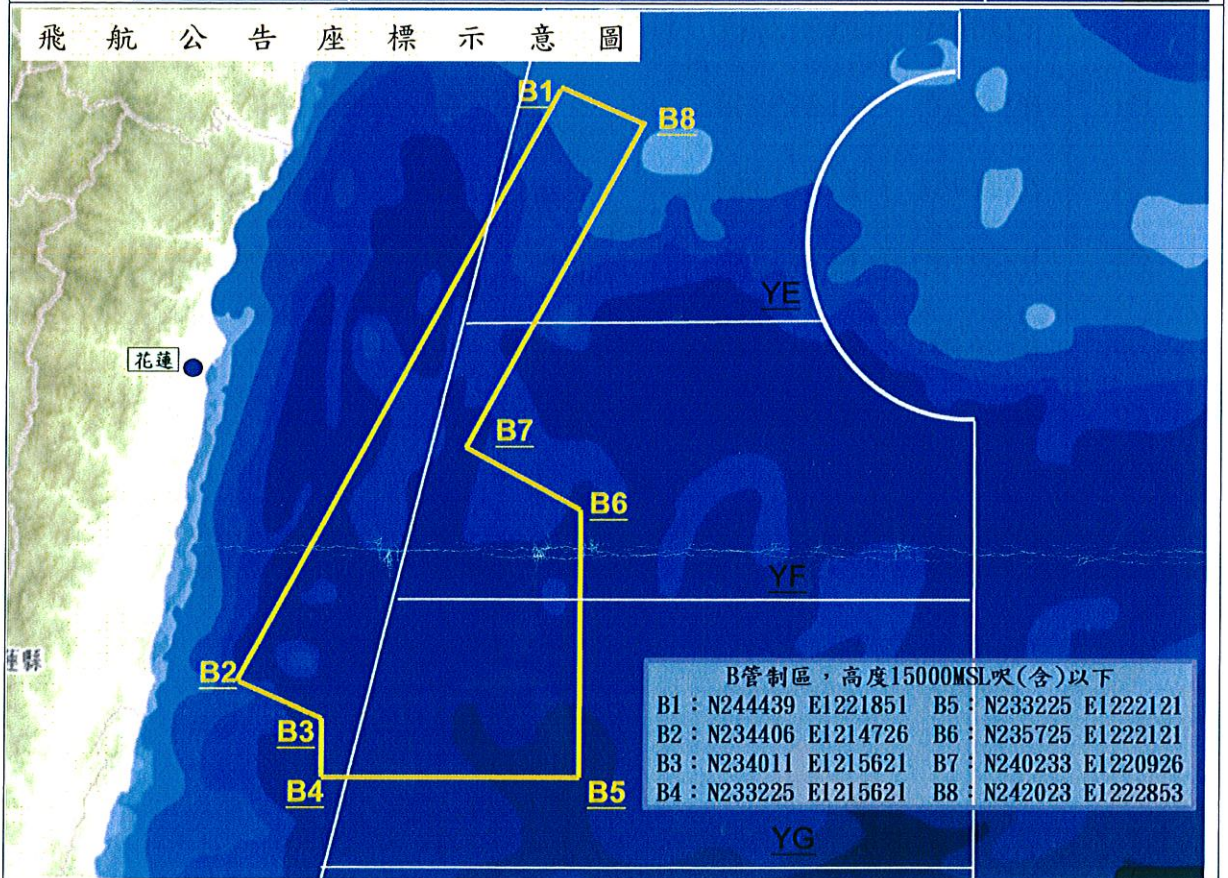
訂

線

飛 航 公 告 座 標 示 意 圖



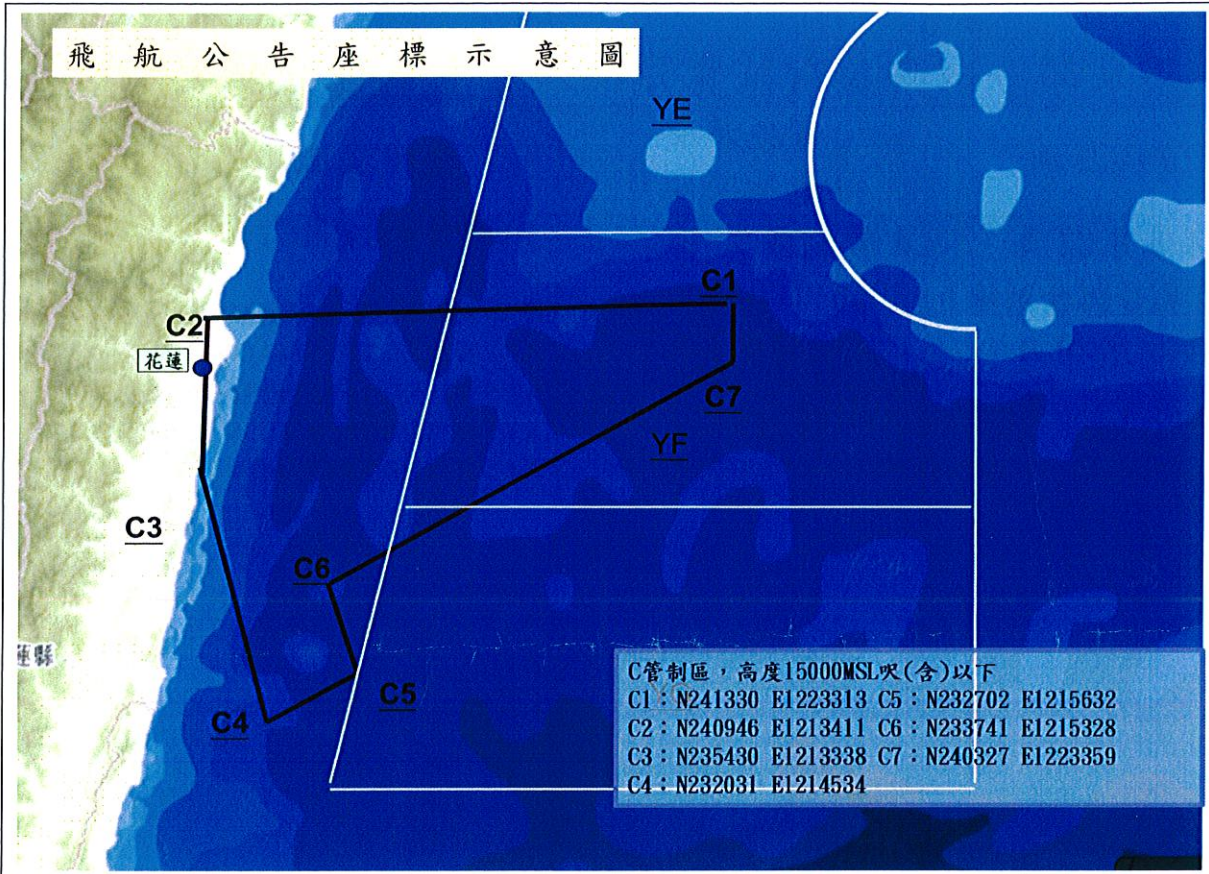
飛 航 公 告 座 標 示 意 圖



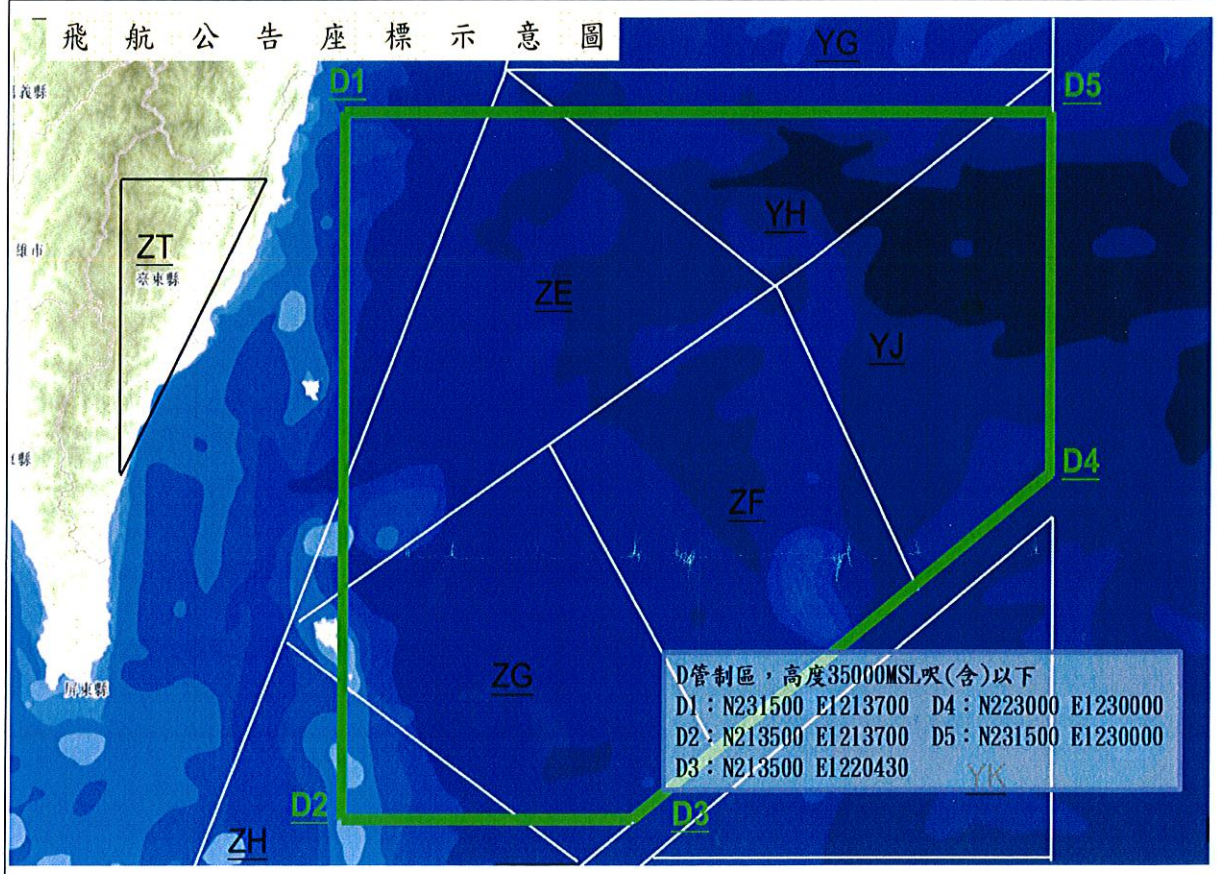
108 年東部地區海、空域專案操演飛航公告申請單

操演經緯度									
區域	座標點	緯度	經度	備註	區域	座標點	緯度	經度	備註
A 管 制 區	A1	N241023	E1214253	8.5M	B 管 制 區	B1	N244439	E1221851	15M
	A2	N235519	E1214254			B2	N234406	E1214726	
	A3	N235519	E1215916			B3	N234011	E1215621	
	A4	N241022	E1215917			B4	N233225	E1215621	
						B5	N233225	E1222121	
						B6	N235725	E1222121	
						B7	N240233	E1220926	
						B8	N244023	E1222853	
C 管 制 區	C1	N241330	E1223313	15M	D 管 制 區	D1	N231500	E1213700	35M
	C2	N240946	E1213411			D2	N213500	E1213700	
	C3	N235430	E1213338			D3	N213500	E1220430	
	C4	N232031	E1214534			D4	N223000	E1230000	
	C5	N232702	E1215632			D5	N231500	E1230000	
	C6	N233741	E1215328						
	C7	N240327	E1223359						

飛 航 公 告 座 標 示 意 圖



飛 航 公 告 座 標 示 意 圖



108 年東部海域聯合對抗實彈操演 A 管制區 飛航公告申請單

實施日期	實施時間 (本地時間)	使用空域	備註
108 年 5 月 22 日 (海空聯合組合訓練) 108 年 5 月 29 日 (實兵演習)	A 管制區： 0950-1000 (空域關閉)	※操演區管制範圍： A 管制區： 高度 8500MSL 呎(含)以下 A1：N241023 E1214253 A2：N235519 E1214254 A3：N235519 E1215916 A4：N241022 E1215917	操演期間派遣 連絡官至台北 近場臺負責戰 航管協調作業。 連絡人：謝繼承 軍用電話： 274321 自動電話： 0927083822

108 年東部海域聯合對抗實彈操演 B 管制區 飛航公告申請單

實施日期	操演時段 (本地時間)	使用空域	備註
108 年 4 月 16 日 (海空聯合航線測試) 108 年 4 月 17 日 (海空聯合航線測試) 108 年 5 月 1 日 (航線測試) 108 年 5 月 8 日 (航線測試) 108 年 5 月 15 日 (海空聯合組合訓練)	B 管制區： 1030-1110 (協調管制)	B 管制區 1000 呎至 15000 呎 MSL B1：N244439 E1221851 B2：N234406 E1214726 B3：N234011 E1215621 B4：N233225 E1215621 B5：N233225 E1222121 B6：N235725 E1222121 B7：N240233 E1220926 B8：N244023 E1222853	操演期間派遣 連絡官至台北 近場臺負責戰 航管協調作業。 連絡人：謝繼承 軍用電話： 274321 自動電話： 0927083822
108 年 5 月 22 日 (海空聯合組合訓練) 108 年 5 月 29 日 (實兵演習)	B 管制區： 1030-1110 (空域關閉)	B 管制區 高度 15000MSL 呎(含)以 下(空域關閉) B1：N244439 E1221851 B2：N234406 E1214726 B3：N234011 E1215621 B4：N233225 E1215621 B5：N233225 E1222121 B6：N235725 E1222121 B7：N240233 E1220926 B8：N244023 E1222853	

國防部空軍司令部對空（海）實彈射擊報告單

分送單位（機關）	射擊單位	63002 部隊	射擊危險區域要圖 A 管制區 
內政部警政署	射擊目的	年度演習	
民用航空局	射擊時間	如 A 管制區飛航公告申請單操演時段	
飛航服務總臺			
基隆海岸電臺	射擊地點	東部地區海、空域	
交通部航港局	使用武器	對海(空)武器	
交通部航政司	射擊彈數	依射擊計畫實施	
交通部航港局 北部航務中心	高度起算	MSL	
交通部航港局 中部航務中心	對空域 對海域 危險區域 (經緯度)	A1 : N241023 E1214253 A2 : N235519 E1214254 A3 : N235519 E1215916 A4 : N241022 E1215917	
交通部航港局 南部航務中心			
交通部航港局 東部航務中心			
行政院 農業委員會漁業署			
高雄市政府海洋局			
行政院海岸巡防署			
海岸巡防署海洋巡防總局			
海岸巡防署海岸巡防總局			
國家中山科學研究院			
國防部戰情中心			
國防部參謀本部 情報參謀次長室	危險區域 中心點		
國防部參謀本部 訓練參謀次長室	最小半徑		
國防部陸軍司令部	最大彈道 高度	0-8,500 呎(MSL)	
國防部海軍司令部			
國防部空軍司令部			
國防部憲兵指揮部	備註： 1. 實際執行之空管範圍以民航局所發佈為準。 2. 船隻及航空器請避開測試海、空域以策安全。 3. 臨時變更將以電話傳真通知。 4. 中央山脈空域範圍採協調使用。		敬致 部隊長
國防部後備指揮部			
國防部電訊發展室			
空軍作戰指揮部			
陸軍司令部後勤指揮部			
			連絡人：謝繼承 軍用電話：274321 自動電話：0927083822 經緯度採用：WGS-84 高度採用：MSL

國防部空軍司令部對空（海）實彈射擊報告單

分送單位（機關）	射擊單位	63002 部隊	射擊危險區域要圖 B 管制區 
內政部警政署	射擊目的	年度演習	
民用航空局	射擊時間	如 B 管制區 飛航公告申請單操演時段	
飛航服務總臺			
基隆海岸電臺	射擊地點	東部地區海、空域	
交通部航港局	使用武器	對海(空)武器	
交通部航政司	射擊彈數	依射擊計畫實施	
交通部航港局 北部航務中心	高度起算	MSL	
交通部航港局 中部航務中心	座標系統	WGS 84	
交通部航港局 南部航務中心	對空域 對海域 危險區域 (經緯度)	B1 : N244439 E1221851	
交通部航港局 東部航務中心		B2 : N234406 E1214726	
行政院 農業委員會漁業署		B3 : N234011 E1215621	
高雄市政府海洋局		B4 : N233225 E1215621	
行政院海岸巡防署		B5 : N233225 E1222121	
海岸巡防署海洋巡防總局		B6 : N235725 E1222121	
海岸巡防署海岸巡防總局	危險區域 中心點	B7 : N240233 E1220926	
國家中山科學研究院		B8 : N244023 E1222853	
國防部戰情中心			
國防部參謀本部 情報參謀次長室	最小半徑		敬致 部隊長
國防部參謀本部 訓練參謀次長室	最大彈道 高度	0-15,000 呎(MSL)	
國防部陸軍司令部			
國防部海軍司令部			
國防部空軍司令部	備註： 1. 實際執行之空管範圍以民航局所發佈為準。 2. 船隻及航空器請避開測試海、空域以策安全。 3. 臨時變更將以電話傳真通知。 4. 中央山脈空域範圍採協調使用。	連絡人：謝繼承 軍用電話：274321 自動電話：0927083822 經緯度採用：WGS-84 高度採用：MSL	
國防部憲兵指揮部			
國防部後備指揮部			
國防部電訊發展室			
空軍作戰指揮部			
陸軍司令部後勤指揮部			

108 年東部海域聯合對抗實彈操演 C 管制區飛航公告申請單

實施日期	操演時段 (本地時間)	使用空域	備註
<p>108 年 4 月 16 日 (海空聯合航線測試)</p> <p>108 年 4 月 17 日 (海空聯合航線測試)</p> <p>108 年 5 月 1 日 (航線測試)</p> <p>108 年 5 月 8 日 (航線測試)</p> <p>108 年 5 月 15 日 (海空聯合組合訓練)</p> <p>108 年 5 月 22 日 (海空聯合組合訓練)</p> <p>108 年 5 月 29 日 (實兵演習)</p>	<p>C 管制區： 0730-0800 0835-0845 0900-0950 (協調管制)</p>	<p>C 管制區： 高度 15000MSL 呎(含)以下 C1：N241330 E1223313 C2：N240946 E1213411 C3：N235430 E1213338 C4：N232031 E1214534 C5：N232702 E1215632 C6：N233741 E1215328 C7：N240327 E1223359</p>	<p>操演期間派遣 連絡官至台北 近場臺負責戰 航管協調作業。 連絡人：謝繼承 軍用電話： 274321 自動電話： 0927083822</p>

國防部空軍司令部對空（海）實彈射擊報告單

分送單位（機關）	射擊單位	63002 部隊	射擊危險區域要圖 C 管制區 
內政部警政署	射擊目的	年度演習	
民用航空局	射擊時間	如 C管制區 飛航公告申請單操演時段	
飛航服務總臺			
基隆海岸電臺	射擊地點	東部地區海、空域	
交通部航港局	使用武器	對海(空)武器	
交通部航政司	射擊彈數	依射擊計畫實施	
交通部航港局 北部航務中心	高度起算	MSL	
交通部航港局 中部航務中心	座標系統	WGS 84	
交通部航港局 南部航務中心	對空域 對海域 危險區域 (經緯度)	C1 : N241330 E1223313 C2 : N240946 E1213411 C3 : N235430 E1213338 C4 : N232031 E1214534 C5 : N232702 E1215632 C6 : N233741 E1215328 C7 : N240327 E1223359	
交通部航港局 東部航務中心			
行政院 農業委員會漁業署			
高雄市政府海洋局			
行政院海岸巡防署			
海岸巡防署海洋巡防總局			
海岸巡防署海岸巡防總局			
國家中山科學研究院	危險區域 中心點		
國防部戰情中心	最小半徑		敬致 部隊長
國防部參謀本部 情報參謀次長室	最大彈道 高度	0-15,000 呎(MSL)	
國防部參謀本部 訓練參謀次長室			
國防部陸軍司令部			連絡人：謝繼承 軍用電話：274321 自動電話：0927083822 經緯度採用：WGS-84 高度採用：MSL
國防部海軍司令部			
國防部空軍司令部			
國防部憲兵指揮部	備註：		
國防部後備指揮部	1.實際執行之空管範圍以民航局所發佈為準。		
國防部電訊發展室	2.船隻及航空器請避開測試海、空域以策安全。		
空軍作戰指揮部	3.臨時變更將以電話傳真通知。		
陸軍司令部後勤指揮部	4.中央山脈空域範圍採協調使用。		

108 年東部海域聯合對抗實彈操演 **D 管制區** 飛航公告申請單

實施日期	操演時段 (本地時間)	使用空域	備註
<p>108 年 5 月 1 日 (航線測試) 108 年 5 月 8 日 (航線測試) 108 年 5 月 15 日 (海空聯合組合訓練) 108 年 5 月 22 日 (海空聯合組合訓練) 108 年 5 月 29 日 (實兵演習)</p>	<p>D 管制區： 1930-2020 (協調管制)</p>	<p>D 管制區： 高度 35000MSL 呎(含)以下 D1：N231500 E1213700 D2：N213500 E1213700 D3：N213500 E1220430 D4：N223000 E1230000 D5：N231500 E1230000</p>	<p>操演期間派遣 連絡官至台北 近場臺負責戰 航管協調作業。 連絡人：謝繼承 軍用電話： 274321 自動電話： 0927083822</p>

國防部空軍司令部對空（海）實彈射擊報告單

分送單位（機關）	射擊單位	63002 部隊	射擊危險區域要圖 D 管制區
內政部警政署	射擊目的	年度演習	
民用航空局	射擊時間	如管制D區飛航公告申請單操演時段	
飛航服務總臺			
基隆海岸電臺	射擊地點	東部地區海、空域	
交通部航港局	使用武器	對海(空)武器	
交通部航政司	射擊彈數	依射擊計畫實施	
交通部航港局 北部航務中心	高度起算	MSL	
交通部航港局 中部航務中心	座標系統	WGS 84	
交通部航港局 南部航務中心	對空域 對海域 危險區域 (經緯度)	D1 : N231500 E1213700	
交通部航港局 東部航務中心		D2 : N213500 E1213700	
行政院 農業委員會漁業署		D3 : N213500 E1220430	
高雄市政府海洋局		D4 : N223000 E1230000	
行政院海岸巡防署		D5 : N231500 E1230000	
海岸巡防署海洋巡防總局	危險區域 中心點		
海岸巡防署海岸巡防總局			
國家中山科學研究院 國防部戰情中心			
國防部參謀本部 情報參謀次長室	最小半徑	0-35,000 呎(MSL)	敬致 部隊長
國防部參謀本部 訓練參謀次長室	最大彈道 高度		
國防部陸軍司令部			
國防部海軍司令部			
國防部空軍司令部	備註： 1.實際執行之空管範圍以民航局所發佈為準。 2.船隻及航空器請避開測試海、空域以策安全。 3.臨時變更將以電話傳真通知。 4.中央山脈空域範圍採協調使用。		連絡人：謝繼承 軍用電話：274321 自動電話：0927083822 經緯度採用：WGS-84 高度採用：MSL
國防部憲兵指揮部			
國防部後備指揮部			
國防部電訊發展室			
空軍作戰指揮部			
陸軍司令部後勤指揮部			