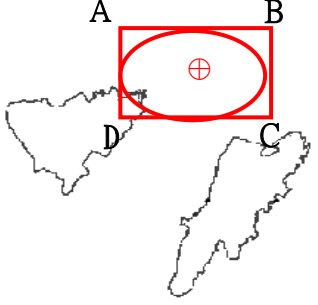
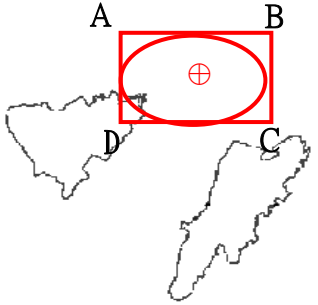


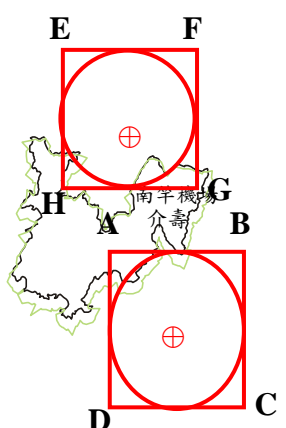
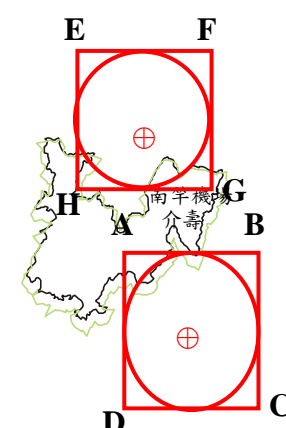
170G1、170G2、170G3、170G4 部隊對海（空）實彈射擊報告單

分送單位(機關)	射擊單位	170G1、170G2、170G3、170G4 部隊	射擊危險區域概要圖		
內政部警政署	射擊目的	年度訓練	空域管制範圍： 		
交通部民用航空局飛航服務總臺	射擊日期	108年5月1、28、29、30日，共計4日。 (射擊時間：0500-1200、1800-2200) (標準時間：如時段申請表)			
中華電信股份有限公司 臺灣臺北區電信分公司 基隆營運處基隆海岸電臺	射擊地點	馬祖地區	海域管制範圍 		
交通部航港局 交通部航政司 交通部航港局北部航務中心	使用武器	地面武器射擊			
交通部航港局中部航務中心	射擊發數	依年度射擊計畫實施	敬致 <div style="text-align: right;">部隊長</div>		
交通部航港局南部航務中心	空域管制範圍	危險區域經緯度 (WGS84)		A: 25°59' 27" N 119°56' 48" E B: 25°59' 27" N 119°58' 37" E C: 25°57' 50" N 119°58' 37" E D: 25°57' 50" N 119°56' 48" E	
交通部航港局東部航務中心		危險區域中心點位置		⊕: 25°58' 50" N 119°58' 00" E	
行政院農業委員會漁業署		危險區域最小半徑		3 浬(NM)	
高雄市政府海洋局		最大彈道高度		3000 (呎) AMSL	
海洋委員會海巡署		海域管制範圍		危險區域經緯度 (WGS84)	A: 25°59' 27" N 119°56' 48" E B: 25°59' 27" N 119°58' 37" E C: 25°57' 50" N 119°58' 37" E D: 25°57' 50" N 119°56' 48" E
海洋委員會海巡署艦隊分署				備註： 一、南竿、北竿機場由射擊單位主動協調南竿及北高守備大隊派遣聯絡官，於射擊全程與塔台保持聯繫，並依塔台管制實施或暫停(停止)射擊。 二、射擊過程中如發現危安顧慮，應立即停止射擊。 三、聯絡官均須全程留駐塔台，遇(計畫、臨時性)航空器距南竿機場 40 海浬時，應配合塔台管制暫停射擊至依塔台管制解除後始可再實施射擊任務。	
海洋委員會海巡署北部分署					
國防部參謀本部作戰及計畫參謀次長室					
國防部參謀本部情報參謀次長室					
國防部參謀本部訓練參謀次長室					
國家中山科學研究院					
國防部海軍司令部					
國防部空軍司令部					
國防部憲兵指揮部					
國防部後備指揮部					
海洋委員會海巡署中部分署					
空軍作戰指揮部					
國防部陸軍司令部後勤指揮部					
海洋委員會海巡署南部分署					
海洋委員會海巡署東部分署					
海洋委員會海巡署金馬澎分署					
海洋委員會海巡署東南沙分署					

170G1、170G2、170G3、170G4 部隊馬祖地區民國 108 年 5 月份時段申請表

日期	星期	射擊時間	標準時間(格林威治時間)
01	三		
02	四		
03	五		
04	六		
05	日		
06	一		
07	二		
08	三		
09	四		
10	五		
11	六		
12	日		
13	一		
14	二		
15	三		
16	四		
17	五		
18	六		
19	日		
20	一		
21	二		
22	三		
23	四		
24	五		
25	六		
26	日		
27	一		
28	二	0500-1200、1800-2200	5月27日 2100-0400、5月28日 1000-1400
29	三	0500-1200、1800-2200	5月28日 2100-0400、5月29日 1000-1400
30	四	0500-1200、1800-2200	5月29日 2100-0400、5月30日 1000-1400

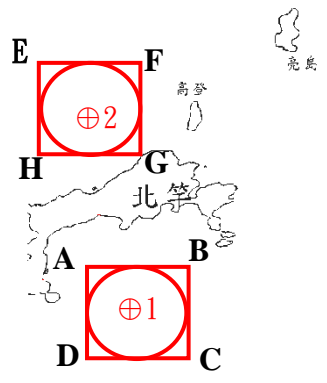
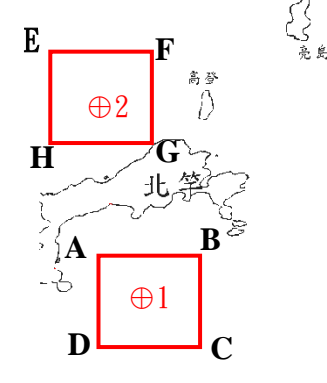
170E1、170E2、170E3、170E4 部隊對海（空）實彈射擊報告單

分送單位(機關)	射擊單位	170E1、170E2、170E3、170E4 部隊	射擊危險區域概要圖		
內政部警政署	射擊目的	年度訓練	空域管制範圍： 		
交通部民用航空局飛航服務總臺	射擊日期	108年5月28、29、30日，共計3日。 (射擊時間：0500-1200、1800-2200) (標準時間：如時段申請表)			
中華電信股份有限公司 臺灣臺北區電信分公司 基隆營運處基隆海岸電臺	射擊地點	馬祖地區	海域管制範圍 		
交通部航港局 交通部航政司 交通部航港局北部航務中心	使用武器	地面武器射擊			
交通部航港局中部航務中心	射擊發數	依年度射擊計畫實施	敬致 <p style="text-align: right;">部隊長</p>		
交通部航港局南部航務中心	空域管制範圍	危險區域經緯度 (WGS84)			
交通部航港局東部航務中心		危險區域中心點位置			
行政院農業委員會漁業署		危險區域最小半徑			
高雄市政府海洋局		最大彈道高度			
海洋委員會海巡署		海域管制範圍		危險區域經緯度 (WGS84)	
海洋委員會海巡署艦隊分署				備註： 一、南竿、北竿機場由射擊單位主動協調南竿及北高守備大隊派遣聯絡官，於射擊全程與塔台保持聯繫，並依塔台管制實施或暫停(停止)射擊。 二、射擊過程中如發現危安顧慮，應立即停止射擊。 三、聯絡官均須全程留駐塔台，遇(計畫、臨時性)航空器距南竿機場40海浬時，應配合塔台管制暫停射擊至依塔台管制解除後始可再實施射擊任務。	
海洋委員會海巡署北部分署					
國防部參謀本部作戰及計畫參謀次長室					
國防部參謀本部情報參謀次長室					
國防部參謀本部訓練參謀次長室					
國家中山科學研究院					
國防部海軍司令部					
國防部空軍司令部					
國防部憲兵指揮部					
國防部後備指揮部					
海洋委員會海巡署中部分署					
空軍作戰指揮部					
國防部陸軍司令部後勤指揮部					
海洋委員會海巡署南部分署					
海洋委員會海巡署東部分署					
海洋委員會海巡署金馬澎分署					
海洋委員會海巡署東南沙分署					

170E1、170E2、170E3、170E4 部隊馬祖地區民國 108 年 5 月份時段申請表

日期	星期	射擊時間	標準時間(格林威治時間)
01	三		
02	四		
03	五		
04	六		
05	日		
06	一		
07	二		
08	三		
09	四		
10	五		
11	六		
12	日		
13	一		
14	二		
15	三		
16	四		
17	五		
18	六		
19	日		
20	一		
21	二		
22	三		
23	四		
24	五		
25	六		
26	日		
27	一		
28	二	0500-1200、1800-2200	5月27日 2100-0400、5月28日 1000-1400
29	三	0500-1200、1800-2200	5月28日 2100-0400、5月29日 1000-1400
30	四	0500-1200、1800-2200	5月29日 2100-0400、5月30日 1000-1400

170F1、170F2、170F3、170F4 部隊對海（空）實彈射擊報告單

分送單位(機關)	射擊單位	170F1、170F2、170F3、170F4 部隊	射擊危險區域概要圖	
內政部警政署	射擊目的	年度訓練	空域管制範圍： 	
交通部民用航空局飛航服務總臺	射擊日期	108年5月28、29、30日，共計3日。 (射擊時間：0500-1200、1800-2200) (標準時間：如時段申請表)		
中華電信股份有限公司 臺灣臺北區電信分公司 基隆營運處基隆海岸電臺	射擊地點	馬祖地區	海域管制範圍 	
交通部航港局 交通部航政司 交通部航港局北部航務中心	使用武器	地面武器射擊		
交通部航港局中部航務中心	射擊發數	依年度射擊計畫實施	敬致 <p style="text-align: right;">部隊長</p>	
交通部航港局南部航務中心	空域管制範圍	危險區域經緯度 (WGS84)		
交通部航港局東部航務中心		危險區域中心點位置		
行政院農業委員會漁業署		危險區域最小半徑		
高雄市政府海洋局		最大彈道高度		
海洋委員會海巡署		海域管制範圍		危險區域經緯度 (WGS84)
海洋委員會海巡署艦隊分署				危險區域中心點位置
海洋委員會海巡署北部分署				危險區域最小半徑
國防部參謀本部作戰及計畫參謀次長室				最大彈道高度
國防部參謀本部情報參謀次長室				危險區域經緯度 (WGS84)
國防部參謀本部訓練參謀次長室		海域管制範圍	危險區域中心點位置	
國家中山科學研究院	危險區域最小半徑			
國防部海軍司令部	最大彈道高度			
國防部空軍司令部	危險區域經緯度 (WGS84)			
國防部憲兵指揮部	危險區域中心點位置			
國防部後備指揮部	備註： 一、南竿、北竿機場由射擊單位主動協調南竿及北高守備大隊派遣聯絡官，於射擊全程與塔台保持聯繫，並依塔台管制實施或暫停(停止)射擊。 二、射擊過程中如發現危安顧慮，應立即停止射擊。 三、聯絡官均須全程留駐塔台，遇(計畫、臨時性)航空器距南竿機場40海浬時，應配合塔台管制暫停射擊至依塔台管制解除後始可再實施射擊任務。	聯絡人：少校鍾岳臻 電話：軍用：643382 自動：(0836) 55447 手機：0980806151 聯絡人：上尉陳柏源 電話：軍用：641471 自動：(0836)26697 手機：0931575753		
海洋委員會海巡署中部分署		危險區域經緯度 (WGS84)		
空軍作戰指揮部		危險區域中心點位置		
國防部陸軍司令部後勤指揮部		危險區域最小半徑		
海洋委員會海巡署南部分署		最大彈道高度		
海洋委員會海巡署東部分署		危險區域經緯度 (WGS84)		
海洋委員會海巡署金馬澎分署		危險區域中心點位置		
海洋委員會海巡署東南沙分署		危險區域最小半徑		

170F1、170F2、170F3、170F4 部隊馬祖地區民國 108 年 5 月份時段申請表

日期	星期	射擊時間	標準時間(格林威治時間)
01	三		
02	四		
03	五		
04	六		
05	日		
06	一		
07	二		
08	三		
09	四		
10	五		
11	六		
12	日		
13	一		
14	二		
15	三		
16	四		
17	五		
18	六		
19	日		
20	一		
21	二		
22	三		
23	四		
24	五		
25	六		
26	日		
27	一		
28	二	0500-1200、1800-2200	5月27日 2100-0400、5月28日 1000-1400
29	三	0500-1200、1800-2200	5月28日 2100-0400、5月29日 1000-1400
30	四	0500-1200、1800-2200	5月29日 2100-0400、5月30日 1000-1400