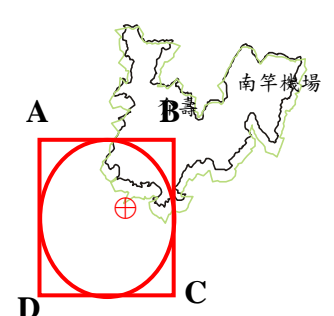
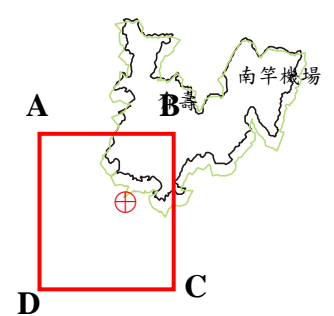


170E1、170E2、170E3、170E4 部隊對海（空）實彈射擊報告單

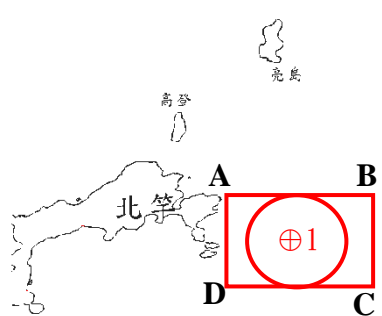
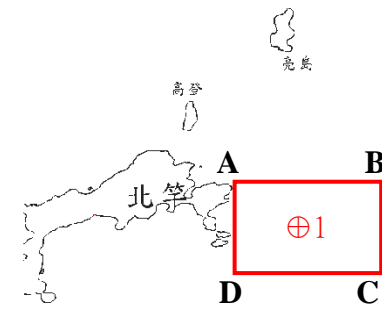
分送單位(機關)	射擊單位	170E1、170E2、170E3、170E4 部隊	射擊危險區域概要圖
內政部警政署	射擊目的	年度訓練	空域管制範圍： 
交通部民用航空局飛航服務總臺	射擊日期	108年6月13、14日，共計2日。 (射擊時間：0500-1200、1500-2200) (標準時間：如時段申請表)	
中華電信股份有限公司臺灣臺北區電信分公司基隆營運處基隆海岸電臺	射擊地點	馬祖地區	海域管制範圍： 
交通部航港局	使用武器	地面武器射擊	
交通部航政司	射擊發數	依年度射擊計畫實施	敬致 <div style="text-align: right;">部隊長</div>
交通部航港局北部航務中心	空域管制範圍	危險區域經緯度 (WGS84) A: 26°08' 57.90" N 119°52' 20.90" E B: 26°08' 57.90" N 119°55' 41.00" E C: 26°05' 58.22" N 119°55' 41.00" E D: 26°05' 58.22" N 119°52' 20.90" E 危險區域中心點位置 ⊕: 26°08' 13.30" N 119°55' 06.10" E 危險區域最小半徑 3 哩(NM) 最大彈道高度 3000 (呎) AMSL	
交通部航港局中部航務中心			
交通部航港局南部航務中心			
交通部航港局東部航務中心			
行政院農業委員會漁業署			
高雄市政府海洋局			
海洋委員會海巡署			
海洋委員會海巡署艦隊分署			
海洋委員會海巡署北部分署			
國防部參謀本部作戰及計畫參謀次長室			
國防部參謀本部情報參謀次長室			
國防部參謀本部訓練參謀次長室			
國家中山科學研究院	海域管制範圍	危險區域經緯度 (WGS84) A: 26°08' 57.90" N 119°52' 20.90" E B: 26°08' 57.90" N 119°55' 41.00" E C: 26°05' 58.22" N 119°55' 41.00" E D: 26°05' 58.22" N 119°52' 20.90" E	
國防部海軍司令部			
國防部空軍司令部			
國防部憲兵指揮部			
國防部後備指揮部			
海洋委員會海巡署中部分署			
空軍作戰指揮部			
國防部陸軍司令部後勤指揮部			
海洋委員會海巡署南部分署			
海洋委員會海巡署東部分署			
海洋委員會海巡署金馬澎分署			
海洋委員會海巡署東南沙分署			
備註： 一、南竿、北竿機場由射擊單位主動協調南竿及北高守備大隊派遣聯絡官，於射擊全程與塔台保持聯繫，並依塔台管制實施或暫停(停止)射擊。 二、射擊過程中如發現危安顧慮，應立即停止射擊。 三、聯絡官均須全程留駐塔台，遇(計畫、臨時性)航空器距南竿機場 40 海浬時，應配合塔台管制暫停射擊至依塔台管制解除後始可再實施射擊任務。			聯絡人：中尉潘聖大 電話：軍用：641031 自動：(0836)22713 手機：0921208743 聯絡人：上尉陳柏源 電話：軍用：641471 自動：(0836)26697 手機：0931575753

海巡署轉發射擊通報
(108)署巡勤射字第 083 號

170E1、170E2、170E3、170E4 部隊馬祖地區 108 年 6 月份時段申請表

日期	星期	射擊時間	標準時間(格林威治時間)
01	六		
02	日		
03	一		
04	二		
05	三		
06	四		
07	五		
08	六		
09	日		
10	一		
11	二		
12	三		
13	四	0500-1200、1500-2200	6月12日 2100-0400、6月13日 0700-1400
14	五	0500-1200、1500-2200	6月13日 2100-0400、6月14日 0700-1400
15	六		
16	日		
17	一		
18	二		
19	三		
20	四		
21	五		
22	六		
23	日		
24	一		
25	二		
26	三		
27	四		
28	五		
29	六		
30	日		

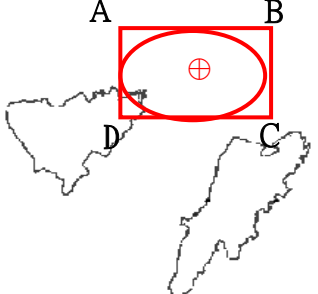
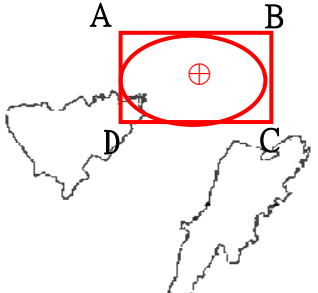
170F2 部隊對海（空）實彈射擊報告單

分送單位(機關)	射擊單位	170F2 部隊	射擊危險區域概要圖	
內政部警政署	射擊目的	年度訓練	空域管制範圍： 	
交通部民用航空局飛航服務總臺	射擊日期	108年6月13、14、18、19、20、21日，共計6日 (射擊時間：0500-1200、1800-2200) (標準時間：如時段申請表)		
中華電信股份有限公司臺灣臺北區電信分公司基隆營運處基隆海岸電臺	射擊地點	馬祖地區	海域管制範圍 	
交通部航港局				
交通部航政司	使用武器	地面武器射擊	敬致 <div style="text-align: right;">部隊長</div>	
交通部航港局北部航務中心	射擊發數	依年度射擊計畫實施		
交通部航港局中部航務中心	空域管制範圍	危險區域經緯度 (WGS84)		A: 26°13' 52" N 120°00' 48" E B: 26°13' 52" N 120°07' 08" E C: 26°11' 40" N 120°07' 08" E D: 26°11' 40" N 120°00' 48" E
交通部航港局南部航務中心		危險區域中心點位置		⊕1: 26°14' 58" N 120°04' 08" E
交通部航港局東部航務中心		危險區域最小半徑		3 浬(NM)
行政院農業委員會漁業署		最大彈道高度		3000 (呎) AMSL
高雄市政府海洋局		海域管制範圍		危險區域經緯度 (WGS84)
海洋委員會海巡署	備註： 一、南竿、北竿機場由射擊單位主動協調南竿及北高守備大隊派遣聯絡官，於射擊全程與塔台保持聯繫，並依塔台管制實施或暫停(停止)射擊。 二、射擊過程中如發現危安顧慮，應立即停止射擊。 三、聯絡官均須全程留駐塔台，遇(計畫、臨時性)航空器距南竿機場 40 海浬時，應配合塔台管制暫停射擊至依塔台管制解除後始可再實施射擊任務。			聯絡人：少校鍾岳臻 電話：軍用：643382 自動：(0836) 55447 手機：0980806151 聯絡人：上尉陳柏源 電話：軍用：641471 自動：(0836)26697 手機：0931575753
海洋委員會海巡署艦隊分署				
海洋委員會海巡署北部分署				
國防部參謀本部作戰及計畫參謀次長室				
國防部參謀本部情報參謀次長室				
國防部參謀本部訓練參謀次長室				
國家中山科學研究院				
國防部海軍司令部				
國防部空軍司令部				
國防部憲兵指揮部				
國防部後備指揮部				
海洋委員會海巡署中部分署	空域管制範圍	危險區域經緯度 (WGS84)	A: 26°13' 52" N 120°00' 48" E B: 26°13' 52" N 120°07' 08" E C: 26°11' 40" N 120°07' 08" E D: 26°11' 40" N 120°00' 48" E	
空軍作戰指揮部				
國防部陸軍司令部後勤指揮部				
海洋委員會海巡署南部分署				
海洋委員會海巡署東部分署				
海洋委員會海巡署金馬澎分署	海域管制範圍	危險區域經緯度 (WGS84)	A: 26°13' 52" N 120°00' 48" E B: 26°13' 52" N 120°07' 08" E C: 26°11' 40" N 120°07' 08" E D: 26°11' 40" N 120°00' 48" E	
海洋委員會海巡署東南沙分署				

1 7 0 F 2 部 隊 馬 祖 地 區 1 0 8 年 6 月 份 時 段 申 請 表

日期	星期	射擊時間	標準時間(格林威治時間)
01	六		
02	日		
03	一		
04	二		
05	三		
06	四		
07	五		
08	六		
09	日		
10	一		
11	二		
12	三		
13	四	0500-1200、1800-2200	6月12日 2100-0400、6月13日 1000-1400
14	五	0500-1200、1800-2200	6月13日 2100-0400、6月14日 1000-1400
15	六		
16	日		
17	一		
18	二	0500-1200、1800-2200	6月17日 2100-0400、6月18日 1000-1400
19	三	0500-1200、1800-2200	6月18日 2100-0400、6月19日 1000-1400
20	四	0500-1200、1800-2200	6月19日 2100-0400、6月20日 1000-1400
21	五	0500-1200、1800-2200	6月20日 2100-0400、6月21日 1000-1400
22	六		
23	日		
24	一		
25	二		
26	三		
27	四		
28	五		
29	六		
30	日		

170G1、170G2、170G3、170G4 部隊對海（空）實彈射擊報告單

分送單位(機關)	射擊單位	170G1、170G2、170G3、170G4 部隊	射擊危險區域概要圖		
內政部警政署	射擊目的	年度訓練	空域管制範圍： 		
交通部民用航空局飛航服務總臺	射擊日期	108年6月20、21日，共計2日。 (射擊時間：0500-1200、1500-2200) (標準時間：如時段申請表)			
中華電信股份有限公司臺灣臺北區電信分公司基隆營運處基隆海岸電臺	射擊地點	馬祖地區	海域管制範圍 		
交通部航港局 交通部航政司 交通部航港局北部航務中心	使用武器	地面武器射擊			
交通部航港局中部航務中心	射擊發數	依年度射擊計畫實施	敬致 <div style="text-align: right;">部隊長</div>		
交通部航港局南部航務中心	空域管制範圍	危險區域經緯度 (WGS84)		A: 25°59' 27" N 119°56' 48" E B: 25°59' 27" N 119°58' 37" E C: 25°57' 50" N 119°58' 37" E D: 25°57' 50" N 119°56' 48" E	
交通部航港局東部航務中心		危險區域中心點位置		⊕: 25°58' 50" N 119°58' 00" E	
行政院農業委員會漁業署 高雄市政府海洋局 海洋委員會海巡署 海洋委員會海巡署艦隊分署 海洋委員會海巡署北部分署		危險區域最小半徑		3 浬(NM)	
國防部參謀本部作戰及計畫參謀次長室 國防部參謀本部情報參謀次長室 國防部參謀本部訓練參謀次長室		最大彈道高度		3000 (呎) AMSL	
國家中山科學研究院		海域管制範圍		危險區域經緯度 (WGS84)	A: 25°59' 27" N 119°56' 48" E B: 25°59' 27" N 119°58' 37" E C: 25°57' 50" N 119°58' 37" E D: 25°57' 50" N 119°56' 48" E
國防部海軍司令部					
國防部空軍司令部					
國防部憲兵指揮部					
國防部後備指揮部					
海洋委員會海巡署中部分署 空軍作戰指揮部 國防部陸軍司令部後勤指揮部 海洋委員會海巡署南部分署 海洋委員會海巡署東部分署 海洋委員會海巡署金馬澎分署 海洋委員會海巡署東南沙分署		備註： 一、南竿、北竿機場由射擊單位主動協調南竿及北高守備大隊派遣聯絡官，於射擊全程與塔台保持聯繫，並依塔台管制實施或暫停(停止)射擊。 二、射擊過程中如發現危安顧慮，應立即停止射擊。 三、聯絡官均須全程留駐塔台，遇(計畫、臨時性)航空器距南竿機場 40 海浬時，應配合塔台管制暫停射擊至依塔台管制解除後始可再實施射擊任務。		聯絡人：上尉溫凱鈞 電話：軍用：644333 自動：(0836) 89217 手機：0933963096 聯絡人：上尉陳柏源 電話：軍用：641471 自動：(0836)26697 手機：0931575753	

170G1、170G2、170G3、170G4 部隊馬祖地區民國 108 年 6 月份時段申請表

日期	星期	射擊時間	標準時間(格林威治時間)
01	六		
02	日		
03	一		
04	二		
05	三		
06	四		
07	五		
08	六		
09	日		
10	一		
11	二		
12	三		
13	四		
14	五		
15	六		
16	日		
17	一		
18	二		
19	三		
20	四	0500-1200、1500-2200	6月19日 2100-0400、6月20日 0700-1400
21	五	0500-1200、1500-2200	6月20日 2100-0400、6月21日 0700-1400
22	六		
23	日		
24	一		
25	二		
26	三		
27	四		
28	五		
29	六		
30	日		