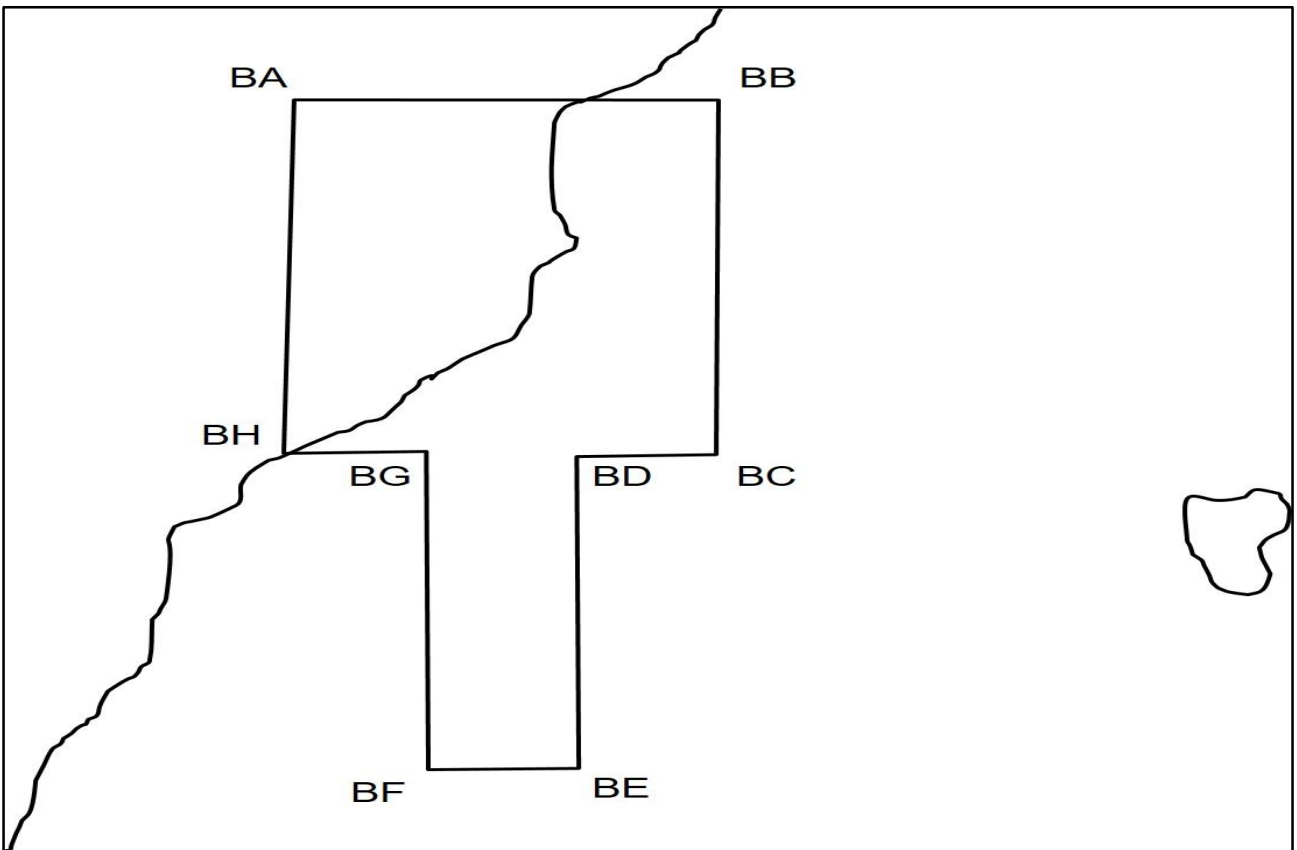
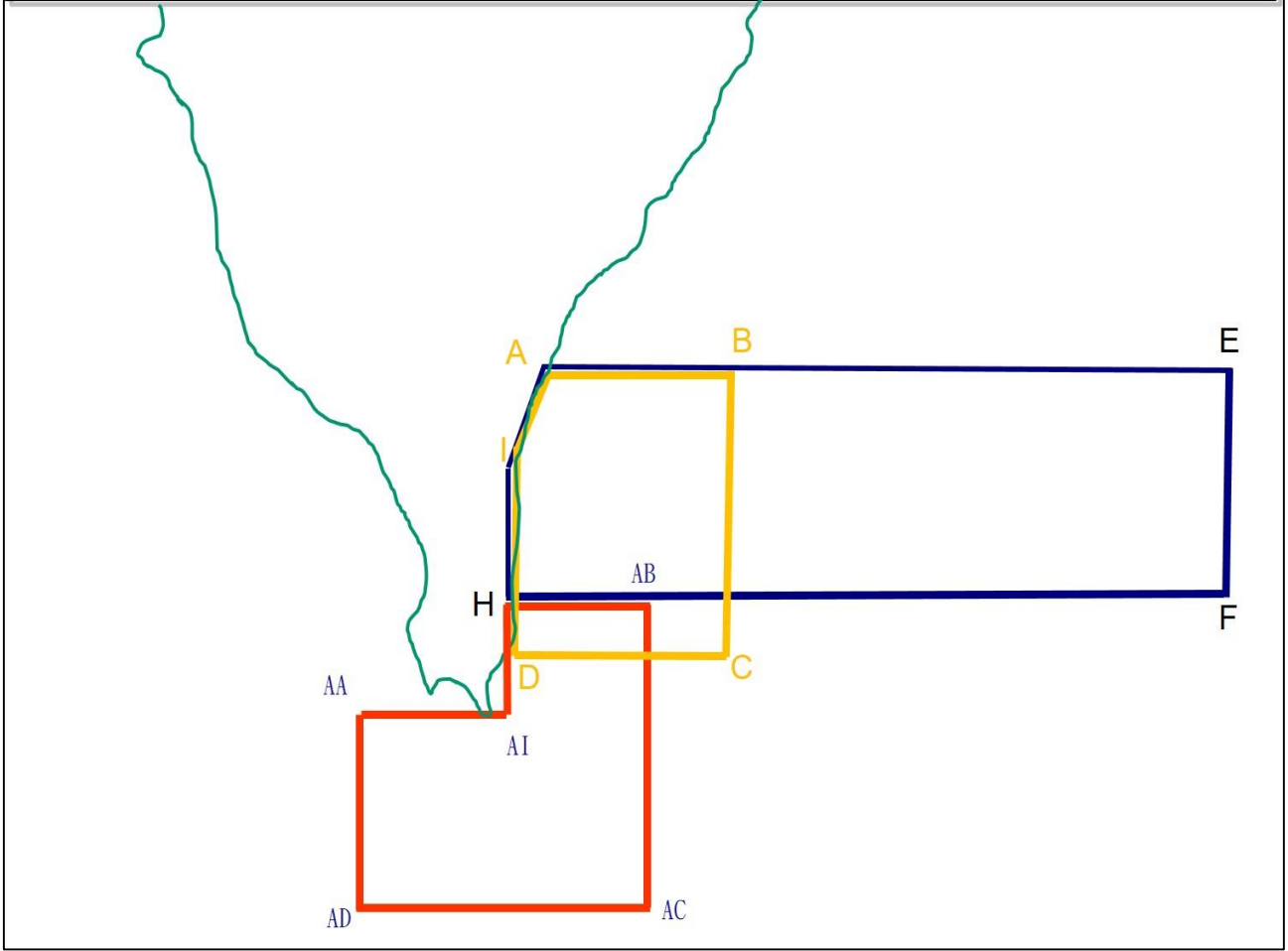


# 108 年 專案 操演 飛航 公告 申請 單

區域	座標點	緯度	經度	備註
警戒一區	A	22° 32' 00"	120° 57' 36"	
	B	22° 32' 00"	121° 25' 00"	
	C	22° 00' 00"	121° 25' 00"	
	D	22° 00' 00"	120° 53' 00"	
	I	22° 19' 00"	120° 53' 00"	
警戒二區	A	22° 32' 00"	120° 57' 36"	
	E	22° 32' 00"	122° 26' 00"	
	F	22° 06' 00"	122° 26' 00"	
	H	22° 06' 00"	120° 53' 00"	
	I	22° 19' 00"	120° 53' 00"	
警戒三區	BA	22° 52' 00"	121° 04' 30"	
	BB	22° 52' 00"	121° 15' 30"	
	BC	22° 42' 00"	121° 15' 30"	
	BD	22° 42' 00"	121° 12' 00"	
	BE	22° 33' 00"	121° 12' 00"	
	BF	22° 33' 00"	121° 08' 00"	
	BG	22° 42' 00"	121° 08' 00"	
	BH	22° 42' 00"	121° 04' 30"	
管制區	AA	21° 55' 00"	120° 38' 30"	
	AI	21° 55' 00"	120° 53' 00"	
	H	22° 06' 00"	120° 53' 00"	
	AB	22° 06' 00"	121° 11' 00"	
	AC	21° 20' 00"	121° 11' 00"	
	AD	21° 20' 00"	120° 38' 30"	

海巡署轉發射擊通報  
(108)署巡勤射字第 109 號

# 海、空域警戒區示意圖



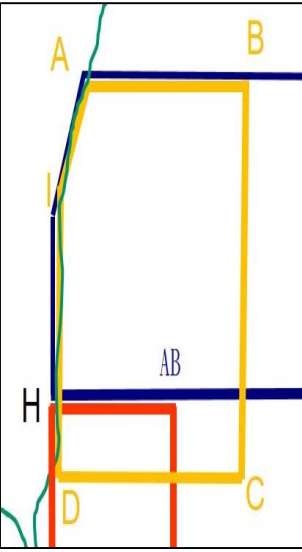
# 108 年 專案 操演 警戒一區 飛航 公告 申請 單

實施日期	操演時段	使用空域	備註
<u>108年7月9日</u> <u>108年7月10日</u> 108年7月11日 108年7月12日	0740-0915、 <b>0945</b> -1030 空域協調使用 (UTC：2340-0115、0145-0230) 0915- <b>0945</b> 空域關閉 (UTC：0115-0145)	※操演區管制範圍： <b>警戒一區：</b> A(223200N 1205736E)、B(223200N 1212500E)、C(220000N 1212500E)、D(220000N 1205300E)、I(221900N 1205300E) 以上各點連線區域 ※高度： <b>0-18,000 呎(MSL)。</b> ※備註： 操演期間派遣連絡官 至高雄近場臺負責戰 航管協調作業。 連絡人：蕭宏州 軍用電話：274332-8 自動電話：0927138269	
<u>108年7月16日</u> <u>108年7月17日</u>	0610-0940 空域協調使用 (UTC：2210-0140)		
<u>108年7月29日</u> 108年8月12日	0800-0835、1240-1305 空域協調使用 (UTC：0000-0035、0440-0505) 1000-1105、1340-1450 空域關閉 (UTC：0200-0305、0540-0650)		
<u>108年7月30日</u> <u>108年7月31日</u>	0740-0835 空域協調使用 (UTC：2340-0035) 1000-1120 空域關閉 (UTC：0200-0320) <b>1340-1520 空域關閉</b> <b>(UTC：0540-0720)</b>		
108年8月13日 108年8月14日	0740-0835 空域協調使用 (UTC：2340-0035) 1000-1120 空域關閉 (UTC：0200-0320)		
<u>108年8月1日</u> 108年8月15日	0740-0855 空域協調使用 (UTC：2340-0055) <b>1020-1120 空域關閉</b> <b>(UTC：0220-0320)</b> <b>1340-1520 空域關閉</b> <b>(UTC：0540-0720)</b>		
<u>108年8月2日</u> 108年8月16日	0740-0855 空域協調使用 (UTC：2340-0055) <b>1000-1120 空域關閉</b> <b>(UTC：0200-0320)</b> <b>1340-1520 空域關閉</b> <b>(UTC：0540-0720)</b>		

# 108 年 專案 操演 警戒一區 飛航 公告 申請 單

實施日期	操演時段	使用空域	備註
<p><u>108 年 7 月 29 日</u> 108 年 8 月 12 日</p>	<p>0600-0645 空域關閉 (UTC : 2200-2245) 0835-1000 空域關閉 (UTC : 0035-0200)</p>	<p>※操演區管制範圍： 警戒一區： A(223200N 1205736E)、B(223200N 1212500E)、C(220000N 1212500E)、D(220000N 1205300E)、I(221900N 1205300E) 以上各點連線區域 ※高度： 0-25,000 呎(MSL)。</p>	
<p><u>108 年 7 月 30 日</u> <u>108 年 7 月 31 日</u> 108 年 8 月 13 日 108 年 8 月 14 日</p>	<p>0800-1000 空域關閉 (UTC : 0000-0200)</p>	<p>※備註：</p>	
<p><u>108 年 8 月 1 日</u> 108 年 8 月 15 日</p>	<p>0600-0645 空域關閉 (UTC : 2200-2245) 0800-0850 空域關閉 (UTC : 0000-0050) 0855-1020 空域關閉 (UTC : 0055-0220)</p>	<p>操演期間派遣連絡官 至高雄近場臺負責戰 航管協調作業。 連絡人：蕭宏州 軍用電話：274332-8 自動電話：0927138269</p>	
<p><u>108 年 8 月 2 日</u> 108 年 8 月 16 日</p>	<p>0600-0645 空域關閉 (UTC : 2200-2245) 0800-0850 空域關閉 (UTC : 0000-0050) 0855-1000 空域關閉 (UTC : 0055-0200)</p>		

## 國防部空軍司令部對空（海）實彈射擊報告單

分送單位（機關）	射擊單位	63800 部隊	射擊危險區域要圖 警戒一區 
內政部警政署	射擊目的	年度訓練	
民用航空局	射擊時間	如警戒一區飛航公告申請單操演時段	
飛航服務總臺			
基隆海岸電臺	射擊地點	屏東地區海、空域	
交通部航港局	使用武器	對海(空)武器	
交通部航政司	射擊彈數	依射擊計畫實施	
交通部航港局 北部航務中心	高度起算	MSL	
交通部航港局 中部航務中心	座標系統	WGS 84	
交通部航港局 南部航務中心	對空域 對海域 危險區域 (經緯度)	A:223200N 1205736E B:223200N 1212500E C:220000N 1212500E D:220000N 1205300E I:221900N 1205300E	
交通部航港局 東部航務中心			
行政院 農業委員會漁業署			
高雄市政府海洋局			
行政院海岸巡防署			
海岸巡防署海洋巡防總局			
海岸巡防署海岸巡防總局 國家中山科學研究院 國防部戰情中心	危險區域 中心點	22°20'50N 121°10'17E	
國防部參謀本部 情報參謀次長室	最小半徑	15 浬	
國防部參謀本部 訓練參謀次長室 國防部陸軍司令部 國防部海軍司令部	最大彈道 高度	0-18,000 呎(MSL)/0-25,000 呎(MSL)	
國防部空軍司令部 國防部憲兵指揮部 國防部後備指揮部 國防部電訊發展室 空軍作戰指揮部 陸軍司令部後勤指揮部	備註： 1.實際執行之空管範圍以民航局所發佈為準。 2.船隻及航空器請避開測試海、空域以策安全。 3.臨時變更將以電話傳真通知。	敬致 部隊長  連絡人：蕭宏州 軍用電話：274332-8 自動電話： 0927138269 經緯度採 用：WGS-84 高度採用：MSL	

# 108年專案操演警戒二區飛航公告申請單

實施日期	操演時段	使用空域	備註
<p><u>108年7月29日</u> 108年8月12日</p>	<p>0705-0800 空域關閉 (UTC: 2305-0000) 1000-1105、1340-1450 空域關閉 (UTC: 0200-0305、0540-0650)</p>	<p>※操演區管制範圍: <b>警戒二區:</b> A(223200N 1205736E)、E(223200N 1222600E)、F(220600N 1212600E)、H(220600N 1205300E)、I(221900N 1205300E) 以上各點連線區域 ※高度: <b>地水面~18,000MSL 呎。</b> ※備註:</p>	
<p><u>108年7月30日</u> <u>108年7月31日</u> 108年8月13日 108年8月14日</p>	<p>0600-0615 空域關閉 (UTC: 2200-2215)</p>	<p>操演期間派遣連絡官 至高雄近場臺負責戰 航管協調作業。 連絡人: 蕭宏州 軍用電話: 274332-8 自動電話: 0927138269</p>	
<p>108年8月1日 108年8月2日 108年8月15日 108年8月16日</p>	<p>0600-0615 空域關閉 (UTC: 2200-2215) 0705-0800 空域關閉 (UTC: 2305-0000)</p>	<p>※操演區管制範圍: <b>警戒二區:</b> A(223200N 1205736E)、E(223200N 1222600E)、F(220600N 1212600E)、H(220600N 1205300E)、I(221900N 1205300E) 以上各點連線區域 ※高度: <b>無限高以下。</b> ※備註:</p>	
<p><u>108年7月29日</u> 108年8月12日</p>	<p>0645-0705 空域關閉 (UTC: 2245-2305)</p>	<p>操演期間派遣連絡官 至高雄近場臺負責戰 航管協調作業。 連絡人: 蕭宏州 軍用電話: 274332-8 自動電話: 0927138269</p>	
<p><u>108年7月30日</u> <u>108年7月31日</u> 108年8月13日 108年8月14日</p>	<p>0615-0655 空域關閉 (UTC: 2215-2255)</p>	<p>操演期間派遣連絡官 至高雄近場臺負責戰 航管協調作業。 連絡人: 蕭宏州 軍用電話: 274332-8 自動電話: 0927138269</p>	
<p>108年8月1日 108年8月2日 108年8月15日 108年8月16日</p>	<p>0615-0705 空域關閉 (UTC: 2215-2305)</p>		

## 國防部空軍司令部對空（海）實彈射擊報告單

分送單位（機關）	射擊單位	63800 部隊	射擊危險區域要圖 警戒二區
內政部警政署	射擊目的	年度訓練	
民用航空局	射擊時間	如警戒二區飛航公告申請單操演時段	
飛航服務總臺			
基隆海岸電臺	射擊地點	屏東地區海、空域	
交通部航港局	使用武器	對海(空)武器	
交通部航政司	射擊彈數	依射擊計畫實施	
交通部航港局 北部航務中心	高度起算	MSL	
交通部航港局 中部航務中心	座標系統	WGS 84	
交通部航港局 南部航務中心	對空域 對海域 危險區域 (經緯度)	A:223200N 1205736E E:223200N 1222600E F:220600N 1222600E H:220600N 1205300E I:221900N 1205300E	
交通部航港局 東部航務中心			
行政院 農業委員會漁業署			
高雄市政府海洋局			
行政院海岸巡防署			
海岸巡防署海洋巡防總局			
海岸巡防署海岸巡防總局	危險區域 中心點	22°21'32N 121°39'45E	
國家中山科學研究院			
國防部戰情中心	最小半徑	43 浬	敬致 部隊長
國防部參謀本部 情報參謀次長室			
國防部參謀本部 訓練參謀次長室	最大彈道 高度	0-18,000 呎(MSL)/無限高	
國防部陸軍司令部			
國防部海軍司令部			
國防部空軍司令部	備註： 1.實際執行之空管範圍以民航局所發佈為準。 2.船隻及航空器請避開測試海、空域以策安全。 3.臨時變更將以電話傳真通知。	連絡人：蕭宏州 軍用電話：274332-8 自動電話： 0927138269 經緯度採 用：WGS-84 高度採用：MSL	
國防部憲兵指揮部			
國防部後備指揮部			
國防部電訊發展室			
空軍作戰指揮部			
陸軍司令部後勤指揮部			

# 108 年 專案 操演 警戒三區 飛航 公告 申請 單

實施日期	操演時段	使用空域	備註
<p><u>108 年 7 月 29 日</u> 108 年 8 月 12 日</p>	<p>0540-0610 空域關閉 (UTC : 2140-2210)</p>	<p>※操演區管制範圍： <b>警戒三區：</b> BA(225200N 1210430E) BB(225200N 1211530E) BC(224200N 1211530E) BD(224200N 1211200E) BE(223300N 1211200E) BF(223300N 1210800E) BG(224200N 1210800E) BH(224200N 1210430E) 以上各點連線區域</p>	
<p>108 年 8 月 1 日 108 年 8 月 2 日 108 年 8 月 15 日 108 年 8 月 16 日</p>	<p>0540-0610 空域關閉 (UTC : 2140-2210)</p>	<p>※高度： <b>地水面~3,000MSL 呎。</b> ※備註：     操演期間派遣連絡官     至高雄近場臺負責戰     航管協調作業。 連絡人：蕭宏州 軍用電話：274332-8 自動電話：0927138269</p>	



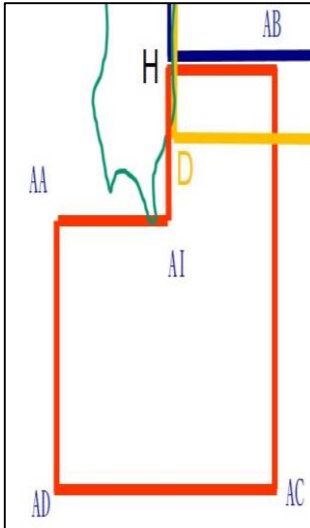
## 國防部空軍司令部對空（海）實彈射擊報告單

分送單位（機關）	射擊單位	63800 部隊	<p style="text-align: center;">射擊危險區域要圖 管制空域區</p> 
內政部警政署	射擊目的	年度訓練	
民用航空局	射擊時間	如警戒三區飛航公告申請單操演時段	
飛航服務總臺			
基隆海岸電臺	射擊地點	屏東地區海、空域	
交通部航港局	使用武器	對海(空)武器	
交通部航政司	射擊彈數	依射擊計畫實施	
交通部航港局 北部航務中心	高度起算	MSL	
交通部航港局 中部航務中心	座標系統	WGS 84	
交通部航港局 南部航務中心	對空域 對海域 危險區域 (經緯度)	BA : 225200N 1210430E	
交通部航港局 東部航務中心		BB : 225200N 1211530E	
行政院 農業委員會漁業署		BC : 224200N 1211530E	
高雄市政府海洋局		BD : 224200N 1211200E	
行政院海岸巡防署		BE : 223300N 1211200E	
海岸巡防署海洋巡防總局		BF : 223300N 1210800E	
海岸巡防署海岸巡防總局		BG : 224200N 1210800E	
國家中山科學研究院	BH : 224200N 1210430E		
國防部戰情中心	危險區域 中心點	22°42'00N 121°13'00E	
國防部參謀本部 情報參謀次長室	最小半徑	2 浬	
國防部參謀本部 訓練參謀次長室	最大彈道 高度	0-3,000 呎(MSL)	
國防部陸軍司令部			
國防部海軍司令部			
國防部空軍司令部	備註： 1.實際執行之空管範圍以民航局所發佈為準。 2.船隻及航空器請避開測試海、空域以策安全。 3.臨時變更將以電話傳真通知。 4.本區操演有UAS活動。	敬致 部隊長  連絡人：蕭宏州 軍用電話：274332-8 自動電話： 0927138269 經緯度採 用：WGS-84 高度採用：MSL	
國防部憲兵指揮部			
國防部後備指揮部			
國防部電訊發展室			
空軍作戰指揮部			
陸軍司令部後勤指揮部			

# 108 年 專案 操演 管制區 飛航 公告 申請 單

實施日期	操演時段	使用空域	備註
<u>108年7月9日</u> <u>108年7月10日</u> 108年7月11日 108年7月12日	0740-1030 空域協調使用 (UTC: 2340-0230)	※操演區管制範圍： <b>管制區：</b> AA(215500N 1203830E)、 AI(215500N 1205300E)、 H(220600N 1205300E)、 AB(220600N 1211100E)、 AC(212000N 1211100E)、 AD(212000N 1203830E)以上各點連線區域 ※高度： <b>地水面~18,000MSL 呎。</b> ※備註： 操演期間派遣連絡官 至高雄近場臺負責戰 航管協調作業。  連絡人：蕭宏州 軍用電話：274332-8 自動電話：0927138269	
<u>108年7月16日</u> <u>108年7月17日</u>	0610-0940 空域協調使用 (UTC: 2210-0140)		
<u>108年7月29日</u> 108年8月12日	0740-1105、1240-1305、1340-1450 空域協調使用 (UTC: 2340-0305、0440-0505、0540-0650)		
<u>108年7月30日</u> <u>108年7月31日</u> 108年8月13日 108年8月14日	0740-1120 空域協調使用 (UTC: 2210-0140)		
<u>108年8月1日</u> 108年8月15日	0740-1020 空域協調使用 (UTC: 2340-0220)		
<u>108年8月2日</u> 108年8月16日	0740-1000 空域協調使用 (UTC: 2340-0200)		
108年7月30日 108年7月31日 108年8月1日 108年8月2日 108年8月15日 108年8月16日	1340-1520 空域協調使用 (UTC: 0540-0720)		
108年8月1日 108年8月15日	1020-1120 空域協調使用 (UTC: 0220-0320)		
108年8月2日 108年8月16日	1000-1120 空域協調使用 (UTC: 0200-0320)		

## 國防部空軍司令部對空（海）實彈射擊報告單

分送單位（機關）	射擊單位	63800 部隊	射擊危險區域要圖 管制空域區
內政部警政署	射擊目的	年度訓練	
民用航空局	射擊時間	如管制區飛航公告申請單操演時段	
飛航服務總臺			
基隆海岸電臺	射擊地點	屏東地區海、空域	
交通部航港局	使用武器	對海(空)武器	
交通部航政司	射擊彈數	依射擊計畫實施	
交通部航港局 北部航務中心	高度起算	MSL	
交通部航港局 中部航務中心	座標系統	WGS 84	
交通部航港局 南部航務中心	對空域 對海域 危險區域 (經緯度)	AA:215500N 1203830E	
交通部航港局 東部航務中心		AI:215500N 1205300E	
行政院 農業委員會漁業署		H:220600N 1205300E	
高雄市政府海洋局		AB:220600N 1211100E	
行政院海岸巡防署		AC:212000N 1211100E	
海岸巡防署海洋巡防總局		AD:212000N 1203830E	
海岸巡防署海岸巡防總局	危險區域 中心點	21°42'50N 120°53'35E	
國家中山科學研究院			
國防部戰情中心			
國防部參謀本部 情報參謀次長室	最小半徑	23 浬	敬致 部隊長
國防部參謀本部 訓練參謀次長室	最大彈道 高度	0-18,000 呎(MSL)	
國防部陸軍司令部			
國防部海軍司令部			
國防部空軍司令部	備註： 1.實際執行之空管範圍以民航局所發佈為準。 2.船隻及航空器請避開測試海、空域以策安全。 3.臨時變更將以電話傳真通知。		連絡人：蕭宏州 軍用電話：274332-8 自動電話： 0927138269 經緯度採 用：WGS-84 高度採用：MSL
國防部憲兵指揮部			
國防部後備指揮部			
國防部電訊發展室			
空軍作戰指揮部			
陸軍司令部後勤指揮部			