

國防部海軍司令部空層空域操演報告單

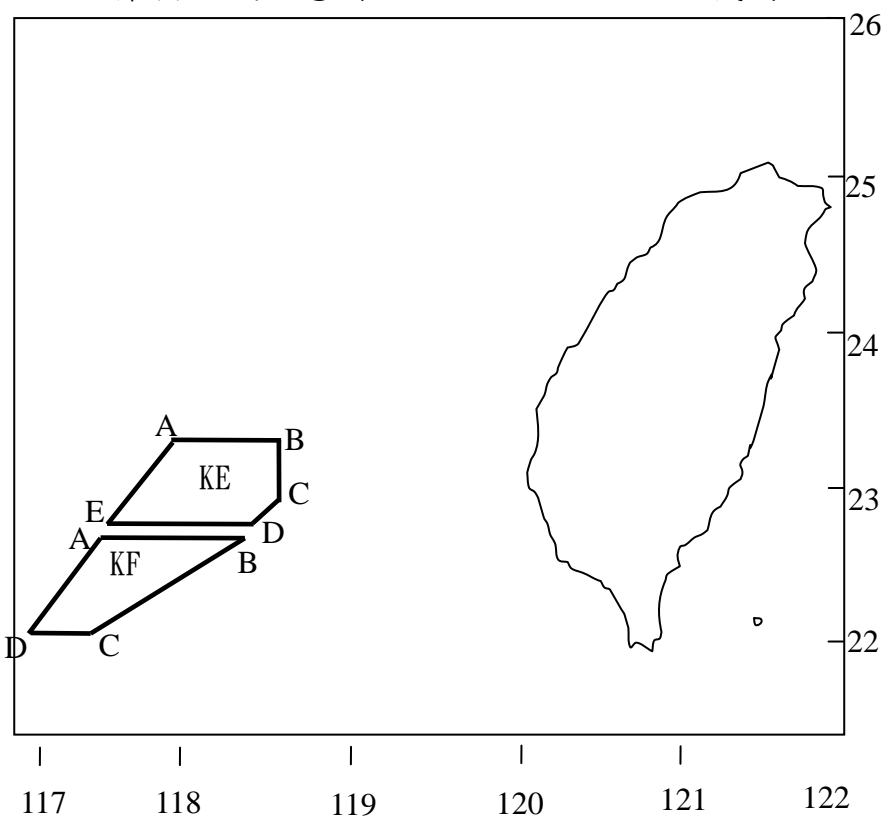
日期時間	機型架次	操演空域(WGS84)	高度(MSL)	中心點及最小半徑	備註
108.08.08 0950-1100	依年度計畫實施	KE A : 23°20' 00" N 118°30' 00" E B : 23°30' 00" N 119°11' 00" E C : 23°14' 00" N 119°11' 00" E D : 23°09' 00" N 119°02' 00" E E : 23°09' 00" N 118°09' 00" E KF A : 23°05' 00" N 118°05' 00" E B : 23°05' 00" N 118°57' 00" E C : 22°28' 00" N 117°55' 00" E D : 22°35' 00" N 117°35' 00" E	5,000 呎 以上至 13,000 呎	KE 23°34' 00" N 118°58' 00" E KF 23°15' 00" N 118°37' 00" E 15NM	

分送單位 (機關)

01	內政部警政署
02	交通部民用航空局
03	交通部民用航空局飛航服務總臺
04	基隆海岸電臺
05	交通部航港局
06	交通部航政司
07	交通部航港局北部航務中心
08	交通部航港局中部航務中心
09	交通部航港局南部航務中心
10	交通部航港局東部航務中心
11	行政院農業委員會漁業署
12	高雄市政府海洋局
13	海洋委員會海巡署
14	海洋委員會海巡署艦隊分署
15	海洋委員會海巡署金馬澎分署
16	國防部戰情中心
17	國防部參謀本部情報參謀次長室
18	國防部參謀本部訓練參謀次長室
19	國防部陸軍司令部
20	國防部海軍司令部
21	國防部空軍司令部
22	國防部憲兵指揮部
23	國防部後備指揮部
24	國防部電訊發展室
25	空軍作戰指揮部
26	陸軍司令部後勤指揮部

操演區域示意圖

代碼：



備註：

1. 上述操演空域已協調空軍配合實施。
2. 航空器及船舶請避開管制空域以策安全。
3. 本申請單非為申請飛航公告，僅供參考使用。
4. 臨時變更將以電話傳真通知。

聯絡人：海軍艦指部潘羿璇上尉
 軍用電話：785213
 自動電話：0917-580-730
 聯絡人：海軍司令部戴致同中士
 軍用電話：683441
 自動電話：0905-885-211

海巡署轉發射擊通報
(108)署巡勤射字第115號

國防部海軍司令部空層空域操演報告單

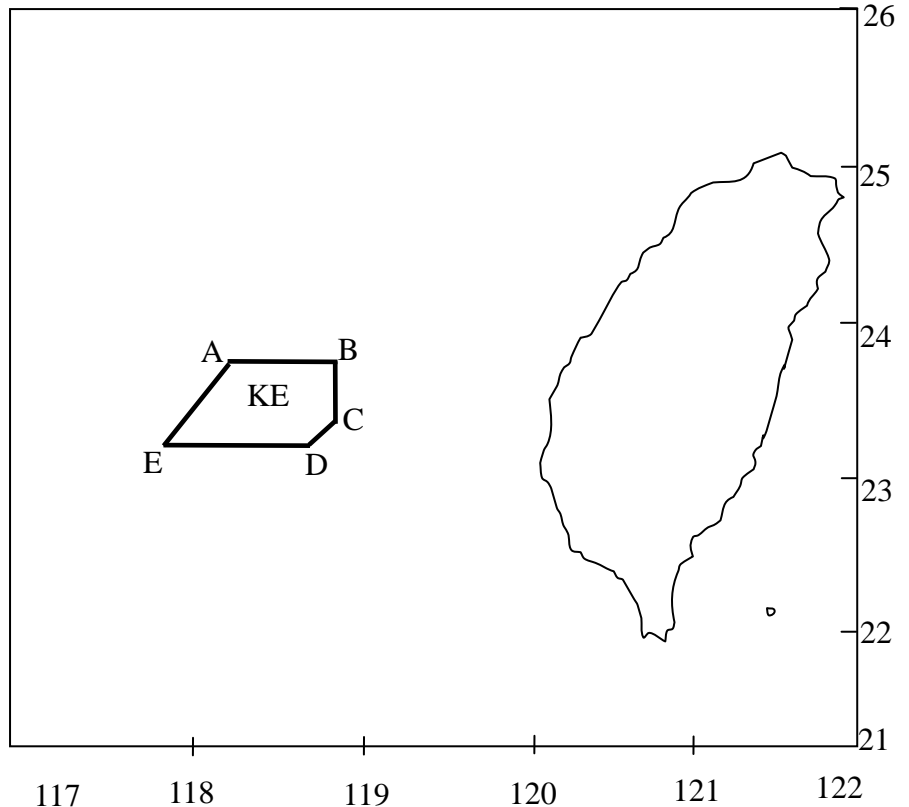
日期時間	機型架次	操演空域(WGS84)	高度(MSL)	中心點及最小半徑	備註
108.08.08 0850-0950	依年度計畫實施	<p style="text-align: center;">KE</p> <p>A : 23°20' 00" N 118°30' 00" E B : 23°30' 00" N 119°11' 00" E C : 23°14' 00" N 119°11' 00" E D : 23°09' 00" N 119°02' 00" E E : 23°09' 00" N 118°09' 00" E</p>	1,500 呎 (含)以下	<p style="text-align: center;">23°22' 00" N 119°03' 00" E</p> <p style="text-align: center;">15NM</p>	

分送單位 (機關)

01	內政部警政署
02	交通部民用航空局
03	交通部民用航空局飛航服務總臺
04	基隆海岸電臺
05	交通部航港局
06	交通部航政司
07	交通部航港局北部航務中心
08	交通部航港局中部航務中心
09	交通部航港局南部航務中心
10	交通部航港局東部航務中心
11	行政院農業委員會漁業署
12	高雄市政府海洋局
13	海洋委員會海巡署
14	海洋委員會海巡署艦隊分署
15	海洋委員會海巡署金馬澎分署
16	國防部戰情中心
17	國防部參謀本部情報參謀次長室
18	國防部參謀本部訓練參謀次長室
19	國防部陸軍司令部
20	國防部海軍司令部
21	國防部空軍司令部
22	國防部憲兵指揮部
23	國防部後備指揮部
24	國防部電訊發展室
25	空軍作戰指揮部
26	陸軍司令部後勤指揮部

操演區域示意圖

代碼：



備註：

1. 上述操演空域已協調空軍配合實施。
2. 航空器及船舶請避開管制空域以策安全。
3. 本申請單非為申請飛航公告，僅供參考使用。
4. 臨時變更將以電話傳真通知。

聯絡人：海軍艦指部潘羿璇上尉
 軍用電話：785213
 自動電話：0917-580-730
 聯絡人：海軍司令部戴致同中士
 軍用電話：683441
 自動電話：0905-885-211

國防部海軍司令部空層空域操演報告單

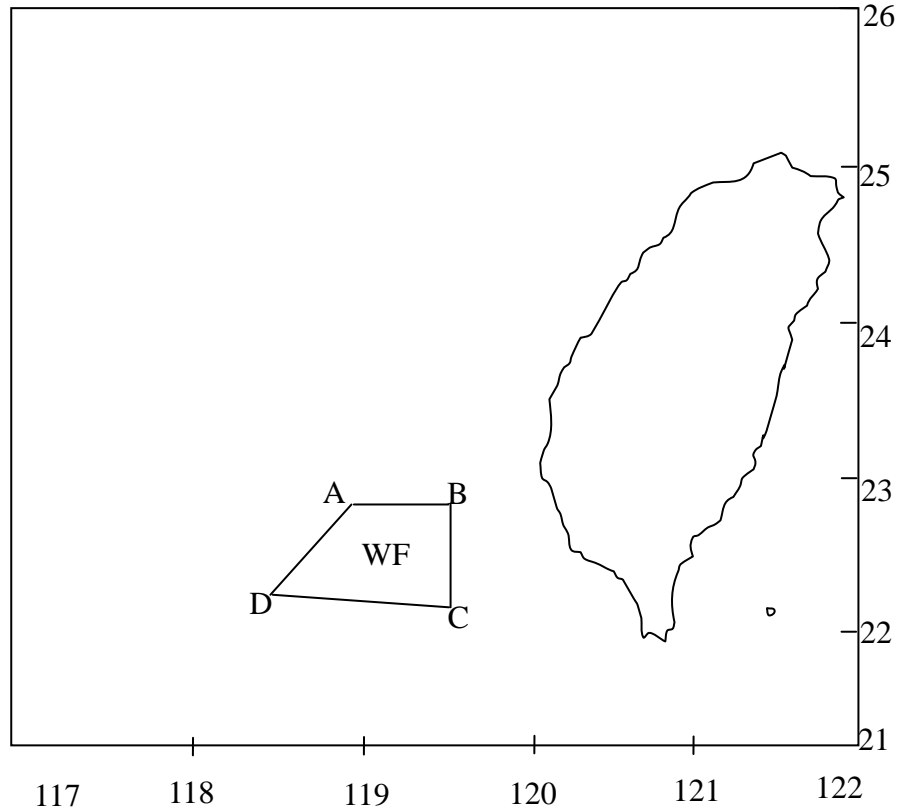
日期時間	機型架次	操演空域(WGS84)	高度(MSL)	中心點及最小半徑	備註
108.08.16 1100-1200	依年度計畫實施	WF A : 22°47' 00" N 119°28' 00" E B : 22°47' 00" N 119°44' 00" E C : 22°14' 00" N 119°44' 00" E D : 22°20' 00" N 118°57' 00" E	5,000 呎 以上至 20,000 呎	22°33' 00" N 119°40' 00" E 5NM	

分送單位 (機關)

01	內政部警政署
02	交通部民用航空局
03	交通部民用航空局飛航服務總臺
04	基隆海岸電臺
05	交通部航港局
06	交通部航政司
07	交通部航港局北部航務中心
08	交通部航港局中部航務中心
09	交通部航港局南部航務中心
10	交通部航港局東部航務中心
11	行政院農業委員會漁業署
12	高雄市政府海洋局
13	海洋委員會海巡署
14	海洋委員會海巡署艦隊分署
15	海洋委員會海巡署金馬澎分署
16	國防部戰情中心
17	國防部參謀本部情報參謀次長室
18	國防部參謀本部訓練參謀次長室
19	國防部陸軍司令部
20	國防部海軍司令部
21	國防部空軍司令部
22	國防部憲兵指揮部
23	國防部後備指揮部
24	國防部電訊發展室
25	空軍作戰指揮部
26	陸軍司令部後勤指揮部

操演區域示意圖

代碼：



備註：

1. 上述操演空域已協調空軍配合實施。
2. 航空器及船舶請避開管制空域以策安全。
3. 本申請單非為申請飛航公告，僅供參考使用。
4. 臨時變更將以電話傳真通知。

聯絡人：海軍艦指部潘羿璇上尉
 軍用電話：785213
 自動電話：0917-580-730
 聯絡人：海軍司令部戴致同中士
 軍用電話：683441
 自動電話：0905-885-211

國防部海軍司令部空層空域操演報告單

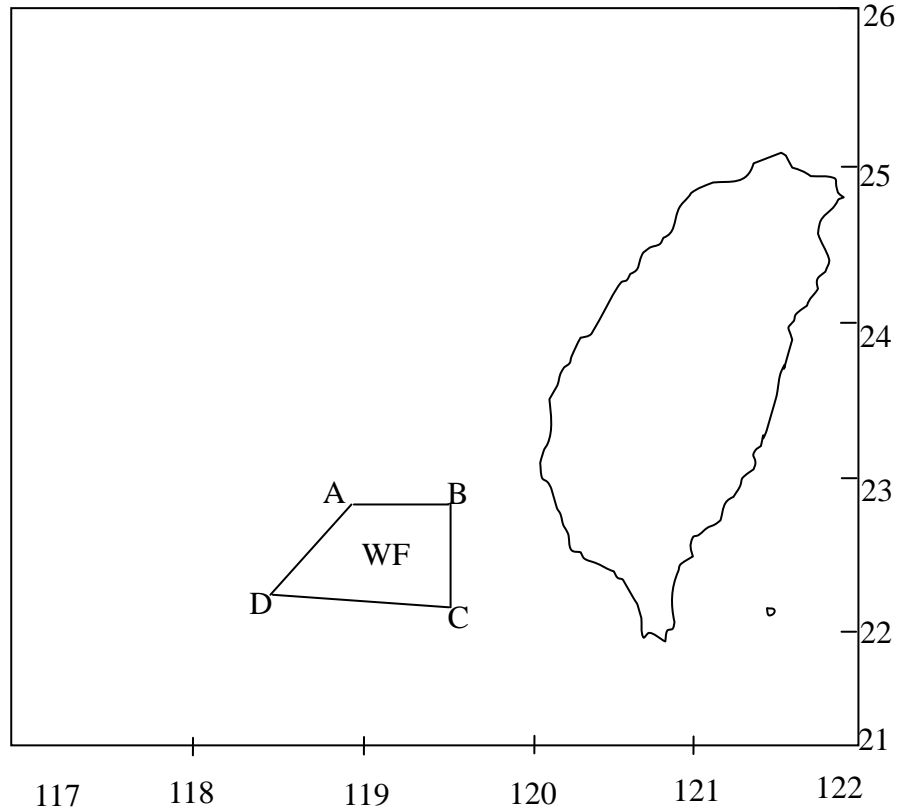
日期時間	機型架次	操演空域(WGS84)	高度(MSL)	中心點及最小半徑	備註
108.08.16 1000-1100	依年度計畫實施	WF A : 22°47' 00" N 119°28' 00" E B : 22°47' 00" N 119°44' 00" E C : 22°14' 00" N 119°44' 00" E D : 22°20' 00" N 118°57' 00" E	5,000 呎 以上至 20,000 呎	22°33' 00" N 119°40' 00" E 5NM	

分送單位 (機關)

01	內政部警政署
02	交通部民用航空局
03	交通部民用航空局飛航服務總臺
04	基隆海岸電臺
05	交通部航港局
06	交通部航政司
07	交通部航港局北部航務中心
08	交通部航港局中部航務中心
09	交通部航港局南部航務中心
10	交通部航港局東部航務中心
11	行政院農業委員會漁業署
12	高雄市政府海洋局
13	海洋委員會海巡署
14	海洋委員會海巡署艦隊分署
15	海洋委員會海巡署金馬澎分署
16	國防部戰情中心
17	國防部參謀本部情報參謀次長室
18	國防部參謀本部訓練參謀次長室
19	國防部陸軍司令部
20	國防部海軍司令部
21	國防部空軍司令部
22	國防部憲兵指揮部
23	國防部後備指揮部
24	國防部電訊發展室
25	空軍作戰指揮部
26	陸軍司令部後勤指揮部

操演區域示意圖

代碼：



備註：

1. 上述操演空域已協調空軍配合實施。
2. 航空器及船舶請避開管制空域以策安全。
3. 本申請單非為申請飛航公告，僅供參考使用。
4. 臨時變更將以電話傳真通知。

聯絡人：海軍艦指部潘羿璇上尉
 軍用電話：785213
 自動電話：0917-580-730
 聯絡人：海軍司令部戴致同中士
 軍用電話：683441
 自動電話：0905-885-211

國防部海軍司令部空層空域操演報告單

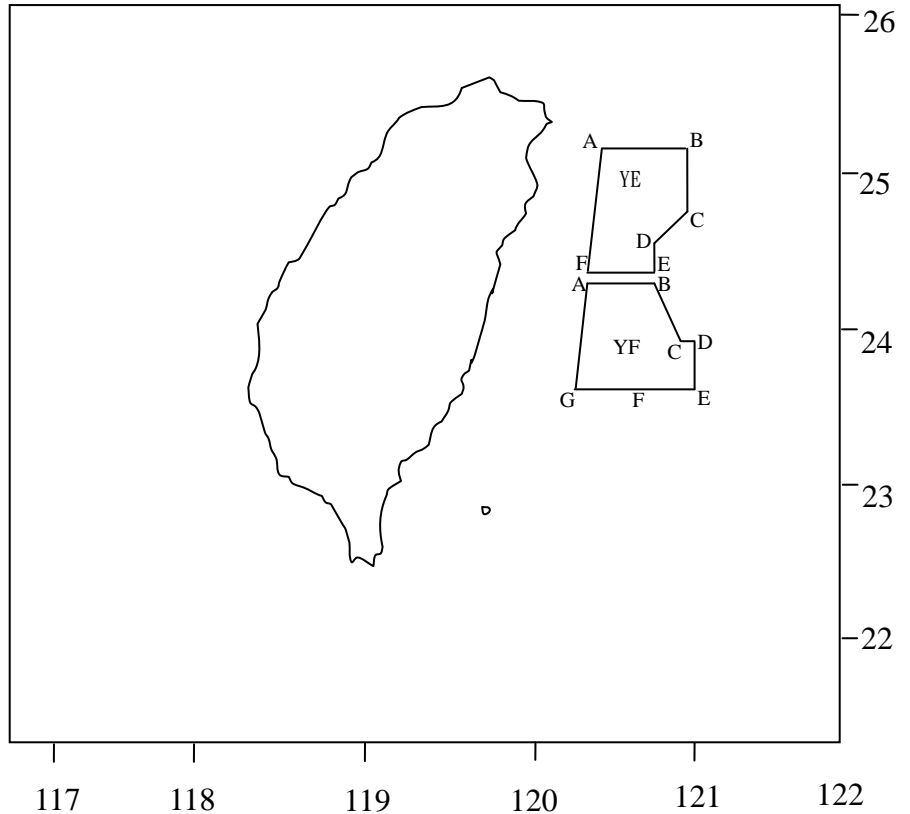
日期時間	機型架次	操演空域(WGS84)	高度(MSL)	中心點及最小半徑	備註
108.09.11 1050-1150	依年度計畫實施	YE	5,000 呎 以上至 13,000 呎	YE 24°37' 04" N 122°31' 59" E	
		A : 24°57' 00" N 122°20' 00" E			
		B : 24°54' 00" N 122°55' 00" E			
		C : 24°41' 00" N 122°55' 00" E			
		D : 24°35' 00" N 122°40' 00" E			
		E : 24°20' 00" N 122°40' 00" E			
		F : 24°20' 00" N 122°10' 00" E			
		YF		20NM	
		A : 24°17' 00" N 122°09' 00" E			
		B : 24°17' 00" N 122°40' 00" E			
		C : 24°08' 00" N 122°47' 00" E			
		D : 24°07' 00" N 122°55' 00" E			
		E : 23°47' 00" N 122°55' 00" E			
		F : 23°47' 00" N 122°25' 00" E			
G : 23°48' 00" N 122°02' 00" E					

分送單位 (機關)

- | | |
|----|----------------|
| 01 | 內政部警政署 |
| 02 | 交通部民用航空局 |
| 03 | 交通部民用航空局飛航服務總臺 |
| 04 | 基隆海岸電臺 |
| 05 | 交通部航港局 |
| 06 | 交通部航政司 |
| 07 | 交通部航港局北部航務中心 |
| 08 | 交通部航港局中部航務中心 |
| 09 | 交通部航港局南部航務中心 |
| 10 | 交通部航港局東部航務中心 |
| 11 | 行政院農業委員會漁業署 |
| 12 | 高雄市政府海洋局 |
| 13 | 海洋委員會海巡署 |
| 14 | 海洋委員會海巡署艦隊分署 |
| 15 | 海洋委員會海巡署金馬澎分署 |
| 16 | 國防部戰情中心 |
| 17 | 國防部參謀本部情報參謀次長室 |
| 18 | 國防部參謀本部訓練參謀次長室 |
| 19 | 國防部陸軍司令部 |
| 20 | 國防部海軍司令部 |
| 21 | 國防部空軍司令部 |
| 22 | 國防部憲兵指揮部 |
| 23 | 國防部後備指揮部 |
| 24 | 國防部電訊發展室 |
| 25 | 空軍作戰指揮部 |
| 26 | 陸軍司令部後勤指揮部 |

操演區域示意圖

代碼：



備註：

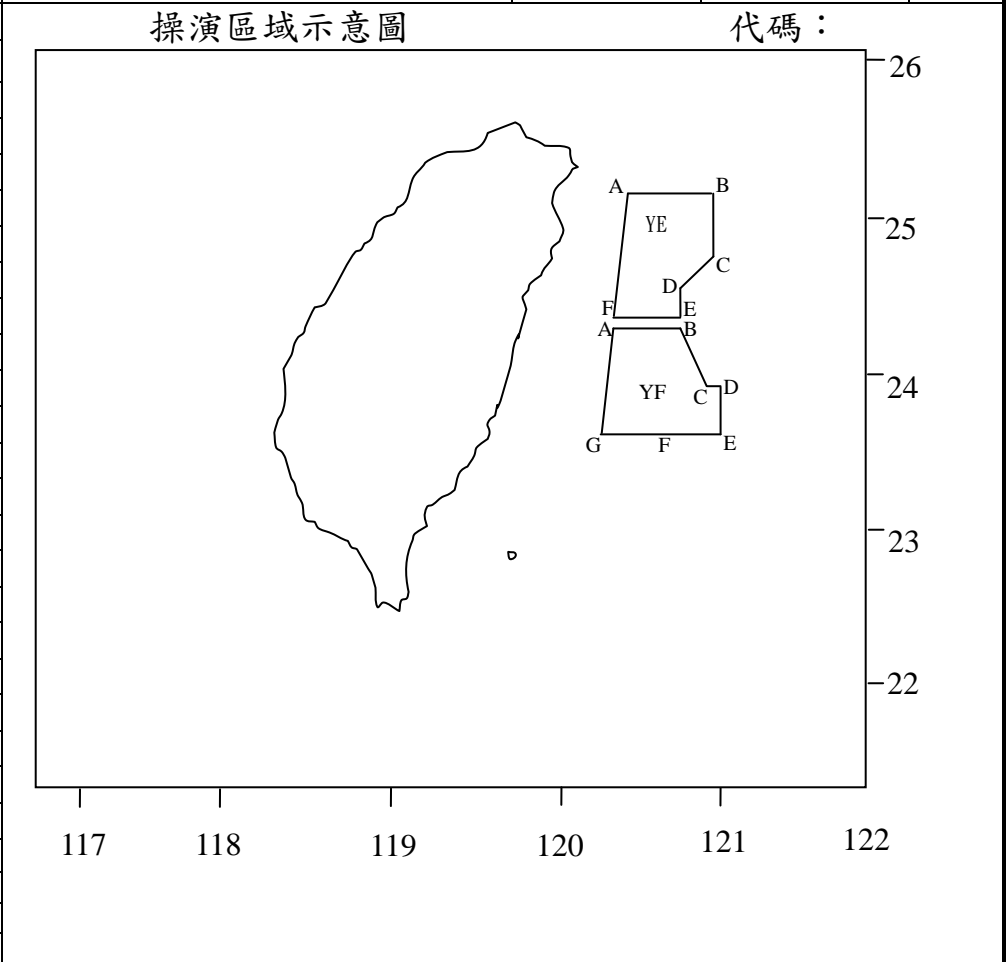
1. 上述操演空域已協調空軍配合實施。
2. 航空器及船舶請避開管制空域以策安全。
3. 本申請單非為申請飛航公告，僅供參考使用。
4. 臨時變更將以電話傳真通知。

聯絡人：海軍艦指部潘羿璇上尉
 軍用電話：785213
 自動電話：0917-580-730
 聯絡人：海軍司令部戴致同中士
 軍用電話：683441
 自動電話：0905-885-211

國防部海軍司令部空層空域操演報告單

日期時間	機型架次	操演空域(WGS84)	高度(MSL)	中心點及最小半徑	備註
108.09.11 1010-1100	依年度計畫實施	YE A : 24°57' 00" N 122°20' 00" E B : 24°54' 00" N 122°55' 00" E C : 24°41' 00" N 122°55' 00" E D : 24°35' 00" N 122°40' 00" E E : 24°20' 00" N 122°40' 00" E F : 24°20' 00" N 122°10' 00" E YF A : 24°17' 00" N 122°09' 00" E B : 24°17' 00" N 122°40' 00" E C : 24°08' 00" N 122°47' 00" E D : 24°07' 00" N 122°55' 00" E E : 23°47' 00" N 122°55' 00" E F : 23°47' 00" N 122°25' 00" E G : 23°48' 00" N 122°02' 00" E	5,000 呎 (含)以下	YE 24°37' 04" N 122°31' 59" E YF 24°02' 02" N 122°33' 03" E 20NM	

分送單位 (機關)	
01	內政部警政署
02	交通部民用航空局
03	交通部民用航空局飛航服務總臺
04	基隆海岸電臺
05	交通部航港局
06	交通部航政司
07	交通部航港局北部航務中心
08	交通部航港局中部航務中心
09	交通部航港局南部航務中心
10	交通部航港局東部航務中心
11	行政院農業委員會漁業署
12	高雄市政府海洋局
13	海洋委員會海巡署
14	海洋委員會海巡署艦隊分署
15	海洋委員會海巡署金馬澎分署
16	國防部戰情中心
17	國防部參謀本部情報參謀次長室
18	國防部參謀本部訓練參謀次長室
19	國防部陸軍司令部
20	國防部海軍司令部
21	國防部空軍司令部
22	國防部憲兵指揮部
23	國防部後備指揮部
24	國防部電訊發展室
25	空軍作戰指揮部
26	陸軍司令部後勤指揮部



備註：

1. 上述操演空域已協調空軍配合實施。
2. 航空器及船舶請避開管制空域以策安全。
3. 本申請單非為申請飛航公告，僅供參考使用。
4. 臨時變更將以電話傳真通知。

聯絡人：海軍艦指部潘羿璇上尉
 軍用電話：785213
 自動電話：0917-580-730
 聯絡人：海軍司令部戴致同中士
 軍用電話：683441
 自動電話：0905-885-211