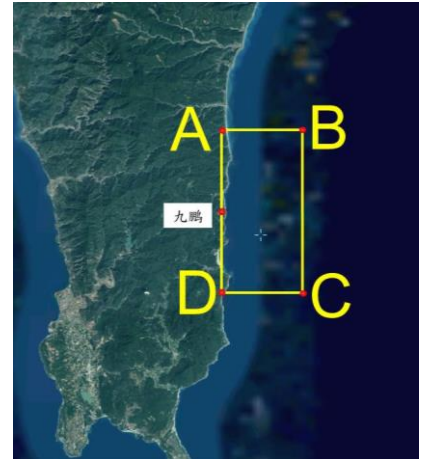


陸軍 140L5 部隊空(海)域管制飛航公告

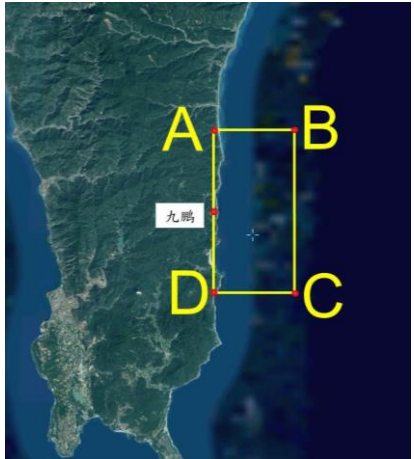
分送單位(機關)		申請單位	140L5 部隊	射擊危險區域概要圖	
1	內政部警政署			海空域管制範圍	
2	交通部民用航空局飛航服務總臺	申請目的	年度訓練		
3	中華電信股份有限公司臺灣臺北區電信分公司基隆營運處基隆海岸電臺				
4	交通部航港局				
5	交通部航政司				
6	交通部航港局北部航務中心				
7	交通部航港局中部航務中心				
8	交通部航港局南部航務中心	申請日期	8月27、30日(30日為預備日)，每日0800-1200、1400-1630、1900-2100時		
9	交通部航港局東部航務中心				
10	行政院農業委員會漁業署	使用地點	九鵬地區		
11	高雄市政府海洋局				
12	海洋委員會海巡署	使用載具	直升機射擊方式		
13	海洋委員會海巡署艦隊分署				
14	海洋委員會海巡署金馬澎分署	射擊發數	依年度射擊計畫實施		
15	國防部參謀本部作戰及計畫參謀次長室				
16	國防部參謀本部情報參謀次長室	空(海)域	危險區域經緯度(WGS84)	A(221700N 1205306E) B(221700N 1210434E) C(215926N 1210434E) D(215926N 1205306E)	
17	國防部參謀本部訓練參謀次長室				
18	國家中山科學研究院	危險區域中心點位置	22°10'20"N 120°58'51"E	敬致	
19	國防部海軍司令部				
20	國防部空軍司令部	危險區域最小半徑	5.5 浬(NM)	部隊長	
21	國防部憲兵指揮部				
22	國防部後備指揮部	管制範圍	最飛航高度	聯絡人：陳中川 電話：軍用：732321 自動：(07) 6693535 行動：0921130821 代理人：張鏡耀 電話：軍用：732321 自動：(07) 6693535 行動：0980077901	
23	海洋委員會海巡署北部分署				
24	空軍作戰指揮部	備註：			
25	國防部陸軍司令部後勤指揮部	1. 實際執行之空管範圍以民航局所發佈為準。			
26	海洋委員會海巡署中部分署	2. 船隻及航空器請避開測試海、空域以策安全。			
27	海洋委員會海巡署南部分署	3. 臨時變更將以電話傳真通知。			
28	海洋委員會海巡署東部分署	4. 已與高雄近場台協調於任務期間派遣聯絡官協助空域管制事宜。			
29	海洋委員會海巡署東南沙分署	5. 本案空域管制已與各航空公司、航空站及空勤總隊協調完畢			

陸軍 140L5 部隊空(海)域管制飛航公告

分送單位(機關)		申請單位	140L5 部隊		射擊危險區域概要圖 海空域管制範圍
1	內政部警政署		申請目的	年度訓練	
2	交通部民用航空局飛航服務總臺	申請日期		8月26、28日 每日1400-1630時 (空域關閉)	
3	中華電信股份有限公司臺灣臺北區電信分公司基隆營運處基隆海岸電臺				
4	交通部航港局				
5	交通部航政司				
6	交通部航港局北部航務中心				
7	交通部航港局中部航務中心				
8	交通部航港局南部航務中心		使用地點	九鵬地區	
9	交通部航港局東部航務中心	使用載具	直升機射擊方式		
10	行政院農業委員會漁業署				
11	高雄市政府海洋局				
12	海洋委員會海巡署	射擊發數	依年度射擊計畫實施		
13	海洋委員會海巡署艦隊分署				
14	海洋委員會海巡署金馬澎分署				
15	國防部參謀本部作戰及計畫參謀次長室	空(海)域	危險區域經緯度(WGS84)	A(221700N 1205306E) B(221700N 1210434E) C(215926N 1210434E) D(215926N 1205306E)	
16	國防部參謀本部情報參謀次長室		危險區域中心點位置	22°10'20"N 120°58'51"E	
17	國防部參謀本部訓練參謀次長室	管制範圍	危險區域最小半徑	5.5 浬(NM)	
18	國家中山科學研究院		最飛航高度	15,000 呎以下 (MSL)	
19	國防部海軍司令部	備註：	1. 實際執行之空管範圍以民航局所發佈為準。		
20	國防部空軍司令部		2. 船隻及航空器請避開測試海、空域以策安全。		
21	國防部憲兵指揮部		3. 臨時變更將以電話傳真通知。		
22	國防部後備指揮部		4. 已與高雄近場台協調於任務期間派遣聯絡官協助空域管制事宜。		
23	海洋委員會海巡署北部分署		5. 本案空域管制已與各航空公司、航空站及空勤總隊協調完畢		
24	空軍作戰指揮部				
25	國防部陸軍司令部後勤指揮部				
26	海洋委員會海巡署中部分署	敬致 部隊長			
27	海洋委員會海巡署南部分署	聯絡人：陳中川 電話：軍用：732321 自動：(07) 6693535 行動：0921130821			
28	海洋委員會海巡署東部分署	代理人：張鏡耀 電話：軍用：732321 自動：(07) 6693535 行動：0980077901			
29	海洋委員會海巡署東南沙分署				

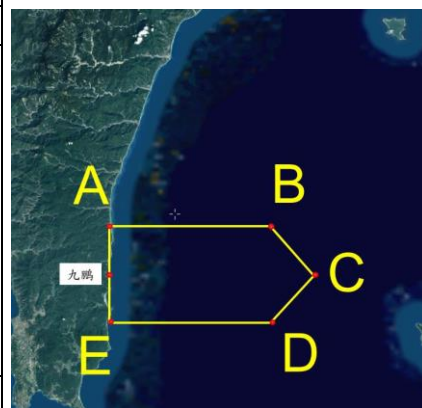


陸軍 140L5 部隊空(海)域管制飛航公告

分送單位(機關)		申請單位	140L5 部隊	射擊危險區域概要圖 海空域管制範圍
1	內政部警政署	申請目的	年度訓練	
2	交通部民用航空局飛航服務總臺			
3	中華電信股份有限公司臺灣臺北區電信分公司基隆營運處基隆海岸電臺	申請日期	8月29日， 射擊時間 0800-1000 時、 (空域關閉)	
4	交通部航港局			
5	交通部航政司			
6	交通部航港局北部航務中心			
7	交通部航港局中部航務中心			
8	交通部航港局南部航務中心	使用地點	九鵬地區	
9	交通部航港局東部航務中心	使用載具	直升機射擊方式	
10	行政院農業委員會漁業署			
11	高雄市政府海洋局			
12	海洋委員會海巡署	射擊發數	依年度射擊計畫實施	
13	海洋委員會海巡署艦隊分署			
14	海洋委員會海巡署金馬澎分署			
15	國防部參謀本部作戰及計畫參謀次長室	空(海)域管制範圍	危險區域經緯度 (WGS84)	A(221700N 1205306E) B(221700N 1210434E) C(215926N 1210434E) D(215926N 1205306E)
16	國防部參謀本部情報參謀次長室		危險區域中心點位置	22°10'20"N 120°58'51"E
17	國防部參謀本部訓練參謀次長室	危險區域最小半徑	5.5 浬(NM)	敬致 部隊長
18	國家中山科學研究院			
19	國防部海軍司令部	最飛航高度	6,000 呎以下 (MSL)	聯絡人：陳中川 電話：軍用：732321 自動：(07) 6693535 行動：0921130821 代理人：張鏡耀 電話：軍用：732321 自動：(07) 6693535 行動：0980077901
20	國防部空軍司令部			
21	國防部憲兵指揮部			
22	國防部後備指揮部	備註： 1. 實際執行之空管範圍以民航局所發佈為準。 2. 船隻及航空器請避開測試海、空域以策安全。 3. 臨時變更將以電話傳真通知。 4. 已與高雄近場台協調於任務期間派遣聯絡官協助空域管制事宜。 5. 本案空域管制已與各航空公司、航空站及空勤總隊協調完畢		
23	海洋委員會海巡署北部分署			
24	空軍作戰指揮部			
25	國防部陸軍司令部後勤指揮部			
26	海洋委員會海巡署中部分署			
27	海洋委員會海巡署南部分署			
28	海洋委員會海巡署東部分署			
29	海洋委員會海巡署東南沙分署			

陸軍 140L5 部隊空(海)域管制飛航公告

分送單位(機關)		申請單位	140L5 部隊	射擊危險區域概要圖 海空域管制範圍
1	內政部警政署	申請目的	年度訓練	
2	交通部民用航空局飛航服務總臺			
3	中華電信股份有限公司臺灣臺北區電信分公司基隆營運處基隆海岸電臺	申請日期	8 月 29 日 射擊時間 1000-1010、 1050-1100、1140-1150、 1350-1410、1450-1500、 1540-1550 時 (空域關閉)	
4	交通部航港局			
5	交通部航政司			
6	交通部航港局北部航務中心			
7	交通部航港局中部航務中心			
8	交通部航港局南部航務中心			
9	交通部航港局東部航務中心			使用地點
10	行政院農業委員會漁業署	使用載具	地面武器射擊	
11	高雄市政府海洋局			
12	海洋委員會海巡署			
13	海洋委員會海巡署艦隊分署	射擊發數	依年度射擊計畫實施	
14	海洋委員會海巡署金馬澎分署			
15	國防部參謀本部作戰及計畫參謀次長室			
16	國防部參謀本部情報參謀次長室	空(海)域管制範圍	危險區域經緯度(WGS84) A(221544N 1205306E) B(221544N 1211219E) C(221020N 1211732E) D(215931N 1211219E) E(215931N 1205306E)	敬致 部隊長 聯絡人：陳中川 電話：軍用：732321 自動：(07) 6693535 行動：0921130821 代理人：張鏡耀 電話：軍用：732321 自動：(07) 6693535 行動：0980077901
17	國防部參謀本部訓練參謀次長室		危險區域中心點位置 22°10'20"N 121°05'19"E	
18	國家中山科學研究院	危險區域最小半徑	11 浬(NM)	
19	國防部海軍司令部	最飛航高度	26,000 呎以下 (MSL)	
20	國防部空軍司令部			
21	國防部憲兵指揮部	備註： 1. 實際執行之空管範圍以民航局所發佈為準。 2. 船隻及航空器請避開測試海、空域以策安全。 3. 臨時變更將以電話傳真通知。 4. 已與高雄近場台協調於任務期間派遣聯絡官協助空域管制事宜。 5. 本案空域管制已與各航空公司、航空站及空勤總隊協調完畢		
22	國防部後備指揮部			
23	海洋委員會海巡署北部分署			
24	空軍作戰指揮部			
25	國防部陸軍司令部後勤指揮部			
26	海洋委員會海巡署中部分署			
27	海洋委員會海巡署南部分署			
28	海洋委員會海巡署東部分署			
29	海洋委員會海巡署東南沙分署			



陸軍 140L5 部隊空(海)域管制飛航公告

分送單位(機關)		申請單位	140L5 部隊	射擊危險區域概要圖
1	內政部警政署			
2	交通部民用航空局飛航服務總臺	申請目的	年度訓練	海空域管制範圍
3	中華電信股份有限公司臺灣臺北區電信分公司基隆營運處基隆海岸電臺			
4	交通部航港局	申請日期	9月23日 每日 0800-1200、1400-1630 時 (空域關閉)	
5	交通部航政司			
6	交通部航港局北部航務中心			
7	交通部航港局中部航務中心			
8	交通部航港局南部航務中心			
9	交通部航港局東部航務中心	使用地點	九鵬地區	
10	行政院農業委員會漁業署			
11	高雄市政府海洋局	使用武器	地面武器射擊	
12	海洋委員會海巡署			
13	海洋委員會海巡署艦隊分署	射擊發數	依年度射擊計畫實施	
14	海洋委員會海巡署金馬澎分署			
15	國防部參謀本部作戰及計畫參謀次長室	空(海)域管制範圍	危險區域 經緯度 (WGS84) F(221544N 1205306E) G(221544N 1205855E) H(220455N 1205855E) I(220455N 1205306E)	
16	國防部參謀本部情報參謀次長室			
17	國防部參謀本部訓練參謀次長室	危險區域中心點位置	22°10'20"N 120°56'01"E	敬致
18	國家中山科學研究院	危險區域最小半徑	2.5 浬(NM)	
19	國防部海軍司令部	最飛航高度	6,000 呎以下 (MSL)	聯絡人：陳中川 電話：軍用：732321 自動：(07) 6693535 行動：0921130821 代理人：張鏡耀 電話：軍用：732321 自動：(07) 6693535 行動：0980077901
20	國防部空軍司令部			
21	國防部憲兵指揮部	備註：	1. 實際執行之空管範圍以民航局所發佈為準。 2. 船隻及航空器請避開測試海、空域以策安全。 3. 臨時變更將以電話傳真通知。 4. 已與高雄近場台協調於任務期間派遣聯絡官協助空域管制事宜。 5. 本案空域管制已與各航空公司、航空站及空勤總隊協調完畢	
22	國防部後備指揮部			
23	海洋委員會海巡署北部分署			
24	空軍作戰指揮部			
25	國防部陸軍司令部後勤指揮部			
26	海洋委員會海巡署中部分署			
27	海洋委員會海巡署南部分署			
28	海洋委員會海巡署東部分署			
29	海洋委員會海巡署東南沙分署			

陸軍 140L5 部隊空(海)域管制飛航公告

分送單位(機關)		申請單位	140L5 部隊	射擊危險區域概要圖			
1	內政部警政署			海空域管制範圍			
2	交通部民用航空局飛航服務總臺	申請目的	年度訓練				
3	中華電信股份有限公司臺灣臺北區電信分公司基隆營運處基隆海岸電臺						
4	交通部航港局						
5	交通部航政司						
6	交通部航港局北部航務中心						
7	交通部航港局中部航務中心						
8	交通部航港局南部航務中心	申請日期	9月24、25、26、27日(26、27為預備日) 每日0920-1000、 1020-1040、1110-1130、 1350-1420、1450-1510、 1530-1550時 (空域關閉)				
9	交通部航港局東部航務中心						
10	行政院農業委員會漁業署	使用地點	九鵬地區			使用武器	地面武器射擊
11	高雄市政府海洋局						
12	海洋委員會海巡署	射擊發數	依年度射擊計畫實施				
13	海洋委員會海巡署艦隊分署						
14	海洋委員會海巡署金馬澎分署						
15	國防部參謀本部作戰及計畫參謀次長室			空(海)域管制範圍	危險區域經緯度(WGS84) F(221544N 1205306E) G(221544N 1205855E) H(220455N 1205855E) I(220455N 1205306E)		
16	國防部參謀本部情報參謀次長室						
17	國防部參謀本部訓練參謀次長室	危險區域中心點位置	22°10'20"N 120°56'01"E				
18	國家中山科學研究院	危險區域最小半徑	2.5 浬(NM)				
19	國防部海軍司令部	最飛航高度	15,000 呎以下 (MSL)	敬致 部隊長			
20	國防部空軍司令部						
21	國防部憲兵指揮部	備註：	1. 實際執行之空管範圍以民航局所發佈為準。 2. 船隻及航空器請避開測試海、空域以策安全。 3. 臨時變更將以電話傳真通知。 4. 已與高雄近場台協調於任務期間派遣聯絡官協助空域管制事宜。 5. 本案空域管制已與各航空公司、航空站及空勤總隊協調完畢	聯絡人：陳中川 電話：軍用：732321 自動：(07) 6693535 行動：0921130821 代理人：張鏡耀 電話：軍用：732321 自動：(07) 6693535 行動：0980077901			
22	國防部後備指揮部						
23	海洋委員會海巡署北部分署						
24	空軍作戰指揮部						
25	國防部陸軍司令部後勤指揮部						
26	海洋委員會海巡署中部分署						
27	海洋委員會海巡署南部分署						
28	海洋委員會海巡署東部分署						
29	海洋委員會海巡署東南沙分署						

陸軍 140L5 部隊空域管制飛航公告

分送單位(機關)		申請單位	140L5 部隊	射擊危險區域概要圖
1	內政部警政署	申請目的	年度訓練	海空域管制範圍
2	交通部民用航空局飛航服務總臺			
3	中華電信股份有限公司臺灣臺北區電信分公司基隆營運處基隆海岸電臺	申請日期	8月21、22、23日，每日0800-1200時及1400-1630時止。	
4	交通部航港局			
5	交通部航政司			
6	交通部航港局北部航務中心			
7	交通部航港局中部航務中心			
8	交通部航港局南部航務中心	使用地點	九鵬地區	
9	交通部航港局東部航務中心	使用載具	直升機射擊方式	
10	行政院農業委員會漁業署			
11	高雄市政府海洋局			
12	海洋委員會海巡署	射擊發數	依年度射擊計畫實施	
13	海洋委員會海巡署艦隊分署			
14	海洋委員會海巡署金馬澎分署			
15	國防部參謀本部作戰及計畫參謀次長室	海空域	危險區域經緯度(WGS84)	F(221544N 1205306E) G(221544N 1205855E) H(220455N 1205855E) I(220455N 1205306E)
16	國防部參謀本部情報參謀次長室		危險區域中心點位置	22°10'20"N 120°56'01"E
17	國防部參謀本部訓練參謀次長室	管制範圍	危險區域最小半徑	2.5 浬(NM)
18	國家中山科學研究院		最飛航高度	6000 呎以下 (MSL)
19	國防部海軍司令部			
20	國防部空軍司令部	備註：	1. 實際執行之空管範圍以民航局所發佈為準。 2. 船隻及航空器請避開測試海、空域以策安全。 3. 臨時變更將以電話傳真通知。 4. 已與高雄近場台協調於任務期間派遣聯絡官協助空域管制事宜。 5. 本案空域管制已與各航空公司、航空站及空勤總隊協調完畢	敬致 部隊長 聯絡人：陳中川 電話：軍用：732321 自動：(07) 6693535 行動：0921130821 代理人：張鏡耀 電話：軍用：732321 自動：(07) 6693535 行動：0980077901
21	國防部憲兵指揮部			
22	國防部後備指揮部			
23	海洋委員會海巡署北部分署			
24	空軍作戰指揮部			
25	國防部陸軍司令部後勤指揮部			
26	海洋委員會海巡署中部分署			
27	海洋委員會海巡署南部分署			
28	海洋委員會海巡署東部分署			
29	海洋委員會海巡署東南沙分署			

陸軍 140L5 部隊空域管制飛航公告

分送單位(機關)		申請單位	140L5 部隊	射擊危險區域概要圖	
1	內政部警政署			海空域管制範圍	
2	交通部民用航空局飛航服務總臺	申請目的	年度訓練		
3	中華電信股份有限公司臺灣臺北區電信分公司基隆營運處基隆海岸電臺				
4	交通部航港局				
5	交通部航政司				
6	交通部航港局北部航務中心				
7	交通部航港局中部航務中心				
8	交通部航港局南部航務中心	申請日期	9月18、19、20日，共計3日 每日0830-1200時及1400-1630時止 (空域關閉)		
9	交通部航港局東部航務中心	使用地點	九鵬地區		
10	行政院農業委員會漁業署	使用武器	地面武器射擊		
11	高雄市政府海洋局				
12	海洋委員會海巡署	射擊發數	依年度射擊計畫實施		
13	海洋委員會海巡署艦隊分署				
14	海洋委員會海巡署金馬澎分署				
15	國防部參謀本部作戰及計畫參謀次長室	空(海)域管制範圍	危險區域經緯度(WGS84) F(221544N 1205306E) G(221544N 1205855E) H(220455N 1205855E) I(220455N 1205306E)	敬致 部隊長 聯絡人：陳中川 電話：軍用：732321 自動：(07) 6693535 行動：0921130821 代理人：張鏡耀 電話：軍用：732321 自動：(07) 6693535 行動：0980077901	
16	國防部參謀本部情報參謀次長室				
17	國防部參謀本部訓練參謀次長室	危險區域中心點位置	22°10'20"N 120°56'01"E		
18	國家中山科學研究院	危險區域最小半徑	2.5 浬(NM)		
19	國防部海軍司令部	最飛航高度	3000 呎以下 (MSL)		
20	國防部空軍司令部				
21	國防部憲兵指揮部	備註： 1. 實際執行之空管範圍以民航局所發佈為準。 2. 船隻及航空器請避開測試海、空域以策安全。 3. 臨時變更將以電話傳真通知。 4. 已與高雄近場台協調於任務期間派遣聯絡官協助空域管制事宜。 5. 本案空域管制已與各航空公司、航空站及空勤總隊協調完畢			
22	國防部後備指揮部				
23	海洋委員會海巡署北部分署				
24	空軍作戰指揮部				
25	國防部陸軍司令部後勤指揮部				
26	海洋委員會海巡署中部分署				
27	海洋委員會海巡署南部分署				
28	海洋委員會海巡署東部分署				
29	海洋委員會海巡署東南沙分署				