

# 國防部海軍司令部對海（空）實彈射擊報告單

發文字號：中華民國 108 年 8 月 15 日國海戰訓字第 1080001360 號

分送單位（機關）	射擊單位	3519、0535、3595、8947、1161、0501、04AQE	射擊危險區域要圖
內政部警政署	射擊目的	年度訓練	
交通部民用航空局	射擊時間	如 108 年 9 月份靶區時段申請表	
交通部民航總局 飛航服務總臺			
基隆海岸電臺	射擊地點	R-18	
交通部航港局	使用武器	飛機(船艦)武器射擊	
交通部航政司	射擊彈數	依年度射擊計畫實施	
行政院農業委員會 漁業署	高度起算	MSL	
高雄市政府海洋局	座標系統	WGS 84	
海洋委員會海巡署	對空域 對海域 危險區域 (經緯度)	A : 22°54' 54" N 119°25' 29" E	
海洋委員會海巡署 艦隊分署		B : 22°54' 54" N 119°45' 29" E	
海洋委員會海巡署 金門澎分署		C : 22°34' 54" N 119°45' 29" E	
海洋委員會海巡署 海東沙分署		D : 22°34' 54" N 119°25' 29" E	
海洋委員會海巡署 海北部分署			
海洋委員會海巡署 海中部分署			
海洋委員會海巡署 海南部分署	危險區域 中心點	22°44' 54" N 119°35' 29" E	
海洋委員會海巡署 海東部分署			
國家中山科學研究院	最小半徑	15NM	敬致 部隊長
國防部戰情中心	最大彈道 高度	25,000 呎	
國防部參謀本部 情報參謀次長室			
國防部參謀本部 訓練參謀次長室			
國防部陸軍司令部	備註： 1. 實際執行之空管範圍以飛航服務總臺所發佈為準。 2. 船隻及航空器請避開相關海、空域以策安全。 3. 臨時變更將以電話傳真通知。	連絡人：教準部蕭仲佑士官長 軍用電話：785171 自動電話：07-5883-753	
國防部空軍司令部		連絡人：司令部戴致同中士 軍用電話：683441 自動電話：02-2533-5436	
國防部憲兵指揮部			
國防部後備指揮部			

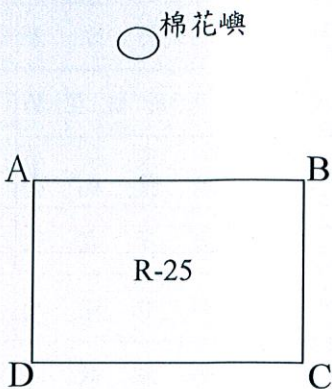
海巡署轉發射擊通報

(108)署巡勤射字第 134 號



# 國防部海軍司令部對海（空）實彈射擊報告單

發文字號：中華民國 108 年 8 月 15 日國海戰訓字第 1080001360 號

分送單位（機關）	射擊單位	1161、8947、0535、3595、0501	射擊危險區域要圖  
內政部警政署	射擊目的	年度訓練	
交通部民用航空局	射擊時間	如 108 年 9 月份靶區時段申請表	
交通部民航空服總臺			
基隆海岸電臺	射擊地點	R-25	
交通部航港局	使用武器	飛機(船艦)武器射擊	
交通部航政司	射擊彈數	依年度射擊計畫實施	
行政院農業委員會漁業署	高度起算	MSL	
高雄市政府海洋局	座標系統	WGS 84	
海洋委員會海巡署	對空域 對海域 危險區域 (經緯度)	A : 25°27' 54" N	
海洋委員會海巡署艦隊分署		122°00' 30" E	
海洋委員會海巡署金門澎分署		B : 25°27' 54" N	
海洋委員會海巡署東南沙分署		122°12' 30" E	
海洋委員會海巡署北部分署		C : 25°19' 54" N	
海洋委員會海巡署中部分署		122°12' 30" E	
海洋委員會海巡署南部分署		D : 25°19' 54" N	
海洋委員會海巡署東部分署	122°00' 30" E		
國家中山科學研究院	危險區域中心點	25°23' 54" N 122°06' 30" E	
國防部戰情中心	最小半徑	7NM	敬致  部隊長
國防部參謀本部	最大彈道高度	4,000 呎；海面下 120 呎	
國防部參謀本部			
國防部參謀本部	備註： 1. 實際執行之空管範圍以飛航服務總臺所發佈為準。 2. 船隻及航空器請避開相關海、空域以策安全。 3. 臨時變更將以電話傳真通知。	連絡人：艦指部李坤霖少校 軍用電話：785213 自動電話：07-5813-141 連絡人：司令部戴致同中士 軍用電話：683441 自動電話：02-2533-5436	
國防部陸軍司令部			
國防部空軍司令部			
國防部憲兵指揮部			
國防部後備指揮部			



# 國防部海軍司令部對海（空）實彈射擊報告單

發文字號：中華民國 108 年 8 月 15 日國海戰訓字第 1080001360 號

分送單位（機關）	射擊單位	3595、0501、1161、04C00	<b>射擊危險區域要圖</b> 
內政部警政署	射擊目的	年度訓練	
交通部民用航空局	射擊時間	如 108 年 9 月份靶區時段申請表	
交通部民航空服總臺			
基隆海岸電臺	射擊地點	R-27	
交通部航港局	使用武器	飛機(船艦)武器射擊	
交通部航政司	射擊彈數	依年度射擊計畫實施	
行政院農業委員會漁業署	高度起算	MSL	
高雄市政府海洋局	座標系統	WGS 84	
海洋委員會海巡署	對空域 對海域 危險區域 (經緯度)	A : 22°42' 54" N 120°05' 29" E	
海洋委員會海巡署艦隊分署		B : 22°42' 54" N 120°15' 29" E	
海洋委員會海巡署金門澎分署		C : 22°38' 54" N 120°16' 29" E	
海洋委員會海巡署東南沙分署			
海洋委員會海巡署北部分署			
海洋委員會海巡署中部分署			
海洋委員會海巡署海南部分署	危險區域中心點	22°42" N 120°12" E	
海洋委員會海巡署東部分署			
國家中山科學研究院	最小半徑	5NM	敬致 部隊長
國防部戰情中心	最大彈道高度	1,000 呎	
國防部參謀本部室			
國防部參謀次長室			
國防部參謀本部室			
國防部陸軍司令部	備註： 1. 實際執行之空管範圍以飛航服務總臺所發佈為準。 2. 船隻及航空器請避開相關海、空域以策安全。 3. 臨時變更將以電話傳真通知。		連絡人：教準部蕭仲佑士官長 軍用電話：785171 自動電話：07-5883-753 連絡人：司令部戴致同中士 軍用電話：683441 自動電話：02-2533-5436
國防部空軍司令部			
國防部憲兵指揮部			
國防部後備指揮部			



# 國防部海軍司令部對海（空）實彈射擊報告單

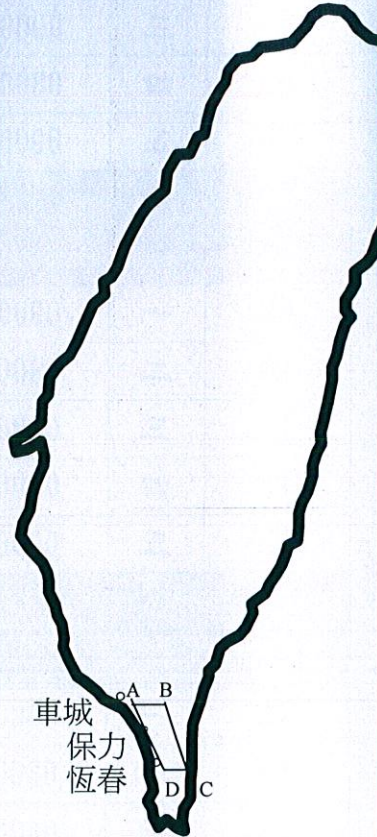
發文字號：中華民國 108 年 8 月 15 日國海戰訓字第 1080001360 號

分送單位（機關）	射擊單位	0501、0535、1161	射擊危險區域要圖 
內政部警政署	射擊目的	年度訓練	
交通部民用航空局	射擊時間	如 108 年 9 月份靶區時段申請表	
交通部飛航服務總臺			
基隆海岸電臺	射擊地點	R-39	
交通部航港局	使用武器	飛機(船艦)武器射擊	
交通部航政司	射擊彈數	依年度射擊計畫實施	
行政院農業委員會漁業署	高度起算	MSL	
高雄市政府海洋局	座標系統	WGS 84	
海洋委員會海巡署 海巡艦隊分署 海洋委員會海巡署 金門澎分署 海洋委員會海巡署 東南沙分署 海洋委員會海巡署 北部分署 海洋委員會海巡署 中部分署 海洋委員會海巡署 南部分署 海洋委員會海巡署 東部分署	對空域 對海域 危險區域 (經緯度)	A : 23°39' 54" N 119°05' 29" E B : 23°39' 54" N 119°15' 29" E C : 23°29' 54" N 119°15' 29" E D : 23°29' 54" N 119°05' 29" E	
海洋委員會海巡署 南部分署 海洋委員會海巡署 東部分署	危險區域 中心點	23°34' 54" N 119°10' 29" E	
國家中山科學研究院	最小半徑	10NM	敬致  部隊長
國防部戰情中心 國防部參謀本部 情報參謀次長室 國防部參謀本部 訓練參謀次長室	最大彈道 高度	12,000 呎	
國防部陸軍司令部	備註： 1. 實際執行之空管範圍以飛航服務總臺所發佈為準。 2. 船隻及航空器請避開相關海、空域以策安全。 3. 臨時變更將以電話傳真通知。		
國防部空軍司令部			
國防部憲兵指揮部			
國防部後備指揮部			
			連絡人：艦指部李坤霖少校 軍用電話：785213 自動電話：07-5813-141 連絡人：司令部戴致同中士 軍用電話：683441 自動電話：02-2533-5436



# 國防部海軍司令部對海（空）實彈射擊報告單

發文字號：中華民國 108 年 8 月 15 日國海戰訓字第 1080001360 號

分送單位（機關）	射擊單位	0581	射擊危險區域要圖 
內政部警政署	射擊目的	年度訓練	
交通部民用航空局	射擊時間	1. 108 年 9 月 4 至 5 日、10 至 12 日、17 至 19 日、24 至 26 日每日 0800 至 1100 時、1400 至 1600 時、1900 至 2100 時。 2. 108 年 9 月 2 日、9 日、16 日、23 日、30 日每日 1400 至 1600 時、1900 至 2100 時。 3. 108 年 9 月 6 日、13 日、20 日、27 日每日 0800 至 1100 時。	
交通部飛航服務總臺			
基隆海岸電臺			
	射擊地點	海口山訓場、十八彎訓場、南勢湖訓場、保力山訓場、仁壽山訓場、三台山訓場、赤牛嶺訓場、出火砲陣地、貓仔坑砲陣地	
交通部航港局	使用武器	地面武器射擊	
交通部航政司	射擊彈數	依年度射擊計畫實施	
行政院農業委員會漁業署	高度起算	MSL	
高雄市政府海洋局	座標系統	WGS 84	
海洋委員會海巡署	對空域 對海域 危險區域 （經緯度）	A : 22°05' 18'' N 120°43' 31'' E B : 22°05' 18'' N 120°46' 22'' E C : 21°59' 59'' N 120°46' 48'' E D : 21°59' 59'' N 120°45' 13'' E	
海洋委員會海巡署艦隊分署			
海洋委員會海巡署金門澎分署			
海洋委員會海巡署東南沙分署			
海洋委員會海巡署北部分署			
海洋委員會海巡署中部分署			
海洋委員會海巡署南部分署			
海洋委員會海巡署東部分署	危險區域中心點	22°02' 13'' N 120°44' 16'' E	
國家中山科學研究院	最小半徑	5NM	
國防部戰情中心	最大彈道高度	7,500 呎	
國防部參謀本部室			
國防部參謀次長室			
國防部參謀本部室	備註： 1. 實際執行之空管範圍以飛航服務總臺所發佈為準。 2. 航空器請避開相關空域以策安全。 3. 任務執行時派遣聯絡官進駐高雄近場台。 4. 臨時變更將以電話傳真通知。	敬致 部隊長	
國防部陸軍司令部			
國防部空軍司令部			
國防部憲兵指揮部			
國防部後備指揮部			

連絡人：陸指部申鴻安中校  
軍用電話：783305  
自動電話：07-5811-352  
連絡人：司令部戴致同中士  
軍用電話：683441  
自動電話：02-2533-5436




國防部海軍司令部 108 年 9 月 靶區時段申請表

日期	靶區	R-18	R-25	R-27	R-39	備註
	星期	申請時間	申請時間	申請時間	申請時間	
01	日					
02	一	0800-1700	0800-1700	0800-1700		
03	二	0900-1700				
04	三	0900-1700	0800-1700	0800-1700	0800-1700	
05	四	0800-1700	0800-1700	0900-1700	0800-1700	
06	五	0900-1700	0800-1700	0900-1700	0800-1700	
07	六					
08	日					
09	一	0900-1700	0800-1700	0800-1700		
10	二	0800-1700	0800-1700		0800-1700	
11	三	0900-1700	0800-1700	0800-1700	0800-1700	
12	四	0800-1700	0800-1700	0900-1700	0800-1700	
13	五	0900-1700		0900-1700		
14	六					
15	日					
16	一	0900-1700	0800-1700	0800-1700		
17	二	0800-1700	0800-1700		0800-1700	
18	三	0800-1700	0800-1700	0800-1700	0800-1700	
19	四	0800-2200	0800-1700	0900-1700	0800-1700	
20	五	0800-2200	0800-1700	0900-1700	0800-1700	
21	六					
22	日					
23	一	0900-1700	0800-1700	0800-1700		
24	二	0800-1700	0800-1700	0900-1700	0800-1700	
25	三	0800-1700	0800-1700	0800-1700	0800-1700	
26	四	0800-2200	0800-1700	0900-1700	0800-1700	
27	五	0900-2200	0800-1700	0900-1700	0800-1700	
28	六					
29	日					
30	一	0800-1700	0800-1700	0800-1700		



# 國防部海軍司令部空層空域操演報告單

日期時間	機型架次	操演空域(WGS84)	高度(MSL)	中心點及最小半徑	備考
1. 108年9月4至5日、10至12日、17至19日、24至26日每日0800至1100時、1400至1600時、1900至2100時。 2. 108年9月2日、9日、16日、23日、30日每日1400至1600時、1900至2100時。 3. 108年9月6日、13日、20日、27日每日0800至1100時。	依年度計畫實施	A: 22°05'18"N 120°43'31"E B: 22°05'18"N 120°46'22"E C: 21°59'59"N 120°46'48"E D: 21°59'59"N 120°45'13"E	10,000 呎 (含)以下	22°02'13"N 120°44'16"E 5NM	

分送單位 (機關)	操演區域示意圖
01 內政部警政署 02 交通部民用航空局 03 交通部民用航空局飛航服務總臺 04 基隆海岸電臺 05 交通部航港局 06 交通部航政司 07 交通部航港局北部航務中心 08 交通部航港局中部航務中心 09 交通部航港局南部航務中心 10 交通部航港局東部航務中心 11 行政院農業委員會漁業署 12 高雄市政府海洋局 13 海洋委員會海巡署 14 海洋委員會海巡署北部分署 15 海洋委員會海巡署中部分署 16 海洋委員會海巡署南部分署 17 海洋委員會海巡署東部分署 18 海洋委員會巡防署艦隊分署 19 海洋委員會巡防署金馬澎分署 20 海洋委員會巡防署東南沙分署 21 國防部戰情中心 22 國防部參謀本部訓練參謀次長室 23 國防部參謀本部情報參謀次長室 24 國防部陸軍司令部 25 國防部空軍司令部 26 國防部憲兵指揮部 27 國防部後備指揮部 28 國防部電訊發展室 29 空軍作戰指揮部 30 陸軍司令部後勤指揮部	

**備註：**

1. 實際執行之空管範圍以飛航服務總臺所發佈為準。
2. 航空器請避開相關空域以策安全。
3. 任務執行時派遣聯絡官進駐高雄近場台。
4. 臨時變更將以電話傳真通知。

連絡人：陸指部申鴻安中校  
 軍用電話：783305  
 自動電話：07-5811-352  
 連絡人：司令部戴致同中士  
 軍用電話：683441  
 自動電話：02-2533-5436



