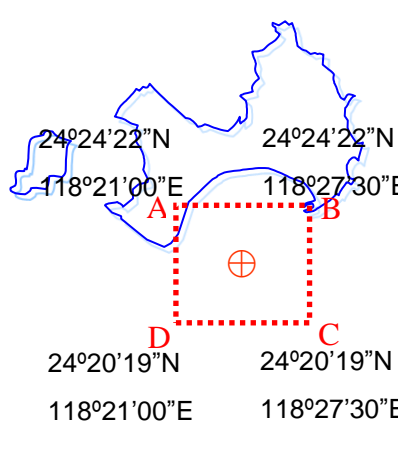
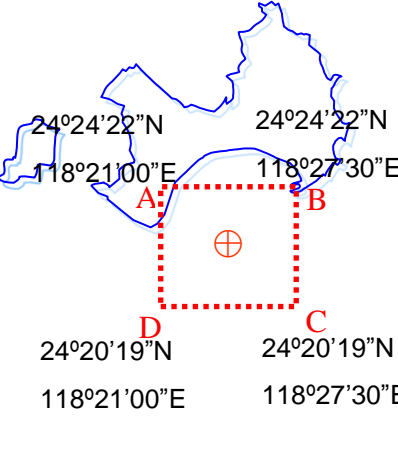


120B2、120D2、120D6、120D7、120E5、120F2 部隊對海（空）實彈射擊報告單

分送單位(機關)	射擊單位	120B2、120D2、120D6、120D7、120E5、120F2 部隊	射擊危險區域概要圖	
內政部警政署	射擊目的	年度訓練	空域管制範圍： 	
交通部民用航空局飛航服務總臺	射擊日期	民國 108 年 9 月 20、23、25 日 共計 3 日，每日 0530-0730 時。 (標準時間：如時段申請表)		
中華電信股份有限公司臺灣臺北區電信分公司基隆營運處基隆海岸電臺				
交通部航港局				
交通部航政司				
交通部航港局北部航務中心				
交通部航港局中部航務中心	射擊地點	金門地區		
交通部航港局南部航務中心	使用武器	地面武器射擊		
交通部航港局東部航務中心	射擊發數	依年度射擊計畫實施		海域管制範圍 
行政院農業委員會漁業署	空域管制範圍 危險區域 經緯度 (WGS84) A: 24°24' 22" N 118°21' 00" E B: 24°24' 22" N 118°27' 30" E C: 24°20' 19" N 118°27' 30" E D: 24°20' 19" N 118°21' 00" E 危險區域 中心點位置 ⊕: 24°22' 20" N 118°24' 15" E 危險區域 最小半徑 5 浬(NM) 最大彈道高度 6600 呎(MSL)	敬致 部隊長		
高雄市政府海洋局				
海洋委員會海巡署				
海洋委員會海巡署艦隊分署				
海洋委員會海巡署金馬澎分署				
國防部參謀本部作戰及計畫參謀次長室				
國防部參謀本部情報參謀次長室				
國防部參謀本部訓練參謀次長室				
國家中山科學研究院				
國防部海軍司令部			海域管制範圍 危險區域 經緯度 (WGS84) A: 24°24' 22" N 118°21' 00" E B: 24°24' 22" N 118°27' 30" E C: 24°20' 19" N 118°27' 30" E D: 24°20' 19" N 118°21' 00" E	
國防部空軍司令部				
國防部憲兵指揮部				
國防部後備指揮部				
海洋委員會海巡署北部分署				
空軍作戰指揮部	備註： 一、實彈射擊前派遣連絡官至尚義機場實施安全管理，並與部隊保持聯絡，以維安全。 二、射擊單位派遣聯絡官均須全程留駐塔台，至申請射擊時段結束為止。 三、0500-0730 時射擊武器為射擊武器為曲直射武器，不影響飛機飛航及起、降之安全。	連絡人：少校黃鈺之 軍用：901947-9 自動：(082)330693 手機：0928357703 代理人：上尉倪文璞 軍用：901947-9 自動：(082)330693 手機：0982503405		
國防部陸軍司令部後勤指揮部				
海洋委員會海巡署中部分署				
海洋委員會海巡署南部分署				
海洋委員會海巡署東部分署				
海洋委員會海巡署東南沙分署				

海巡署轉發射擊通報
(108)署巡勤射字第 140 號

120B2、120D2、120D6、120D7、120E5、120F2 部隊金門地區民國 108 年 9 月份時段申請表

日期	星期	射擊時間	標準時間(格林威治時間)
01	日		
02	一		
03	二		
04	三		
05	四		
06	五		
07	六		
08	日		
09	一		
10	二		
11	三		
12	四		
13	五		
14	六		
15	日		
16	一		
17	二		
18	三		
19	四		
20	五	0530—0730 時	19 日 2130-2330 時
21	六		
22	日		
23	一	0530—0730 時	22 日 2130-2330 時
24	二		
25	三	0530—0730 時	24 日 2130-2330 時
26	四		
27	五		
28	六		
29	日		
30	一		

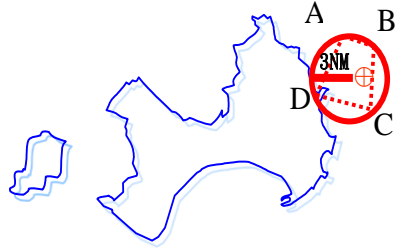
120B4、120D2、120D6、120D7、120F2、16835 部隊對海（空）實彈射擊報告單

分送單位(機關)	射擊單位	120B4、120D2、120D6、120D7、120F2、16835 部隊	射擊危險區域概要圖	
內政部警政署	射擊目的	年度訓練	空域管制範圍： 	
交通部民用航空局飛航服務總臺	射擊日期	1. 民國 108 年 9 月 9 日，當日 0530-0730 時。		
中華電信股份有限公司臺灣臺北區電信分公司基隆營運處基隆海岸電臺		2. 民國 108 年 9 月 10、16 日共計 2 日，每日 0900-1100 時。		
交通部航港局		3. 民國 108 年 9 月 11、12 日共計 2 日，每日 0530-0730 時、0800-1700 時。 (標準時間：如時段申請表)		
交通部航政司		射擊地點		金門地區
交通部航港局北部航務中心	使用武器	地面武器射擊		
交通部航港局中部航務中心				
交通部航港局南部航務中心				
交通部航港局東部航務中心				
行政院農業委員會漁業署	射擊發數	依年度射擊計畫實施	海域管制範圍： 	
高雄市政府海洋局	空域管制範圍	危險區域 經緯度 (WGS84)		A : 24°25'00"N 118°27'00"E B : 24°25'30"N 118°27'50"E C : 24°25'20"N 118°28'00"E D : 24°24'40"N 118°27'10"E
海洋委員會海巡署		危險區域 中心點位置		⊕ : 24°25'25"N 118°27'20"E
海洋委員會海巡署艦隊分署		危險區域 最小半徑		3 浬(NM)
海洋委員會海巡署金馬澎分署		最大彈道高度		100 呎(MSL)
國防部參謀本部作戰及計畫參謀次長室	海域管制範圍	危險區域 經緯度 (WGS84)		A : 24°25'00"N 118°27'00"E B : 24°25'30"N 118°27'50"E C : 24°25'20"N 118°28'00"E D : 24°24'40"N 118°27'10"E
國防部參謀本部情報參謀次長室				
國防部參謀本部訓練參謀次長室				
國家中山科學研究院				
國防部海軍司令部	備註：			
國防部空軍司令部				
國防部憲兵指揮部				
國防部後備指揮部				
海洋委員會海巡署北部分署				
空軍作戰指揮部				
國防部陸軍司令部後勤指揮部	一、實彈射擊前派遣連絡官至尚義機場實施安全管理，並與部隊保持聯絡，以維安全。 二、射擊單位派遣聯絡官均須全程留駐塔台，至申請射擊時段結束為止。 三、0530-0730 時射擊武器為射擊武器為曲射武器，不影響飛機飛航及起、降之安全。			
海洋委員會海巡署中部分署				
海洋委員會海巡署南部分署				
海洋委員會海巡署東部分署				
海洋委員會海巡署東南沙分署				
		敬致 部隊長 連絡人：少校黃鈺之 軍用：901947-9 自動：(082)330693 手機：0928357703 代理人：上尉倪文璞 軍用：901947-9 自動：(082)330693 手機：0982503405		

120B4、120D2、120D6、120D7、120F2、16835 部隊金門地區民國 108 年 9 月份時段申請表

日期	星期	射擊時間	標準時間(格林威治時間)
01	日		
02	一		
03	二		
04	三		
05	四		
06	五		
07	六		
08	日		
09	一	0530-0730 時	8 日 2130-2330 時
10	二	0900-1100 時	9 日 2300 時-10 日 0100 時
11	三	0530-073 時、0800-1700 時	10 日 2130-2330 時、11 日 0000-1000 時
12	四	0530-073 時、0800-1700 時	11 日 2130-2330 時、12 日 0000-1000 時
13	五		
14	六		
15	日		
16	一	0900-1100 時	15 日 2300 時-16 日 0100 時
17	二		
18	三		
19	四		
20	五		
21	六		
22	日		
23	一		
24	二		
25	三		
26	四		
27	五		
28	六		
29	日		
30	一		

120E5 部隊對海（空）實彈射擊報告單

分送單位(機關)	射擊單位	120E5 部隊	射擊危險區域概要圖		
內政部警政署	射擊目的	年度訓練	空域管制範圍： 24°30'44"N 24°29'49"N 118°27'45"E 118°29'02"E  24°29'37"N 24°28'49"N 118°26'55"E 118°27'44"E		
交通部民用航空局飛航服務總臺	射擊日期	民國108年9月10、11日共計2日， 每日0530-0730時。 (標準時間：如時段申請表)			
中華電信股份有限公司臺灣臺北區電信分公司基隆營運處基隆海岸電臺					
交通部航港局					
交通部航政司					
交通部航港局北部航務中心	射擊地點	金門地區			
交通部航港局中部航務中心	使用武器	地面武器射擊			
交通部航港局南部航務中心					
交通部航港局東部航務中心					
行政院農業委員會漁業署				射擊發數	依年度射擊計畫實施
高雄市政府海洋局	空域管制範圍	危險區域 經緯度 (WGS84)	A : 24°30' 44" N 118°27' 45" E B : 24°29' 49" N 118°29' 02" E C : 24°28' 49" N 118°27' 44" E D : 24°29' 37" N 118°26' 55" E		
海洋委員會海巡署		危險區域 中心點位置	⊕ : 26°11' 30" N 119°49' 00" E		
海洋委員會海巡署艦隊分署		危險區域 最小半徑	3 浬(NM)		
海洋委員會海巡署金馬澎分署		最大彈道高度	6600 呎(MSL)		
國防部參謀本部作戰及計畫參謀次長室		海域管制範圍	危險區域 經緯度 (WGS84)	A : 24°30' 44" N 118°27' 45" E B : 24°29' 49" N 118°27' 02" E C : 24°28' 49" N 118°27' 44" E D : 24°29' 37" N 118°26' 55" E	
國防部參謀本部情報參謀次長室			敬致 部隊長		
國防部參謀本部訓練參謀次長室	備註： 一、實彈射擊前派遣連絡官至尚義機場實施安全管理，並與部隊保持聯絡，以維安全。 二、射擊單位派遣聯絡官均須全程留駐塔台，至申請射擊時段結束為止。 三、0530-0730時射擊武器為射擊武器為曲射武器，不影響飛機飛航及起、降之安全。				
國家中山科學研究院			連絡人：少校黃鈺之 軍用：901947-9 自動：(082)330693 手機：0928357703 代理人：上尉倪文璞 軍用：901947-9 自動：(082)330693 手機：0982503405		
國防部海軍司令部					
國防部空軍司令部					
國防部憲兵指揮部					
國防部後備指揮部	備註：				
海洋委員會海巡署北部分署					
空軍作戰指揮部					
國防部陸軍司令部後勤指揮部					
海洋委員會海巡署中部分署	備註：				
海洋委員會海巡署南部分署					
海洋委員會海巡署東部分署					
海洋委員會海巡署東南沙分署					

120E5、120D6 部隊金門地區民國 108 年 9 月份時段申請表

日期	星期	射擊時間	標準時間(格林威治時間)
01	日		
02	一		
03	二		
04	三		
05	四		
06	五		
07	六		
08	日		
09	一		
10	二	0530—0730 時	9 日 2130-2330 時
11	三	0530—0730 時	10 日 2130-2330 時
12	四		
13	五		
14	六		
15	日		
16	一		
17	二		
18	三		
19	四		
20	五		
21	六		
22	日		
23	一		
24	二		
25	三		
26	四		
27	五		
28	六		
29	日		
30	一		

120B1 部隊對海（空）實彈射擊報告單

分送單位(機關)	射擊單位	120B1 部隊	射擊危險區域概要圖
內政部警政署	射擊目的	年度訓練	空域管制範圍：
交通部民用航空局 飛航服務總臺	射擊日期	民國108年9月17、20、23、25日 共計4日，每日0530-0730時。 (標準時間：如時段申請表)	
中華電信股份有限公司 臺灣臺北區電運 信分公基隆營處 基隆海岸電臺			
交通部航港局			
交通部航政司			
交通部航港局北部 航務中心	射擊地點	金門地區	
交通部航港局中部 航務中心	使用武器	地面武器射擊	
交通部航港局南部 航務中心			
交通部航港局東部 航務中心			
行政院農業委員會 漁業署	射擊發數	依年度射擊計畫實施	海域管制範圍：
高雄市政府海洋局	危險區域 經緯度 (WGS84)	A: 24°24' 50"N 118°12'40"E B: 24°25' 50"N 118°15'40"E C: 24°21' 50"N 118°19'50"E D: 24°20' 00"N 118°13'20"E	
行政院海岸巡防署		危險區域 中心點位置	
海岸巡防署海洋巡 防總局	危險區域 最小半徑		
海岸巡防署海岸巡 防總局		最大彈道高度	
國防部參謀本部作戰及 計畫參謀次長室	危險區域 經緯度 (WGS84)		
國防部參謀本部情 報參謀次長室		海域管制範圍	
國防部參謀本部訓 練參謀次長室			
國家中山科學研究院			
國防部海軍司令部			
國防部空軍司令部			
國防部憲兵指揮部			
國防部後備指揮部	備註：	敬致 聯絡人：少校黃鈺之 軍用：901947-9 自動：(082)330693 手機：0928357703 代理人：上尉倪文璿 軍用：901947-9 自動：(082)330693 手機：0982503405	
海岸巡防總局北部 地區巡防局	一、實彈射擊前派遣聯絡官至尚義機場實施安全 管制，並與部隊保持聯絡，以維安全。		
空軍作戰指揮部	二、射擊單位派遣聯絡官均須全程留駐塔台，至 申請射擊時段結束為止。		
國防部陸軍司令部 後勤指揮部	三、0530-0730 時射擊武器為曲射武器，不影響 飛機飛航及起、降之安全。		
海岸巡防總局中部 地區巡防局			
海岸巡防總局南部 地區巡防局			
海岸巡防總局東部 地區巡防局			

1 2 0 B 1 部 隊 金 門 地 區 民 國 1 0 8 年 9 月 份 時 段 申 請 表

日期	星期	射擊時間	標準時間
01	日		
02	一		
03	二		
04	三		
05	四		
06	五		
07	六		
08	日		
09	一		
10	二		
11	三		
12	四		
13	五		
14	六		
15	日		
16	一		
17	二	0530-0730 時	18 日 2130-2330 時
18	三		
19	四		
20	五	0530-0730 時	19 日 2130-2330 時
21	六		
22	日		
23	一	0530-0730 時	22 日 2130-2330 時
24	二		
25	三	0530-0730 時	24 日 2130-2330 時
26	四		
27	五		
28	六		
29	日		
30	一		