

國防部海軍司令部空層空域操演報告單

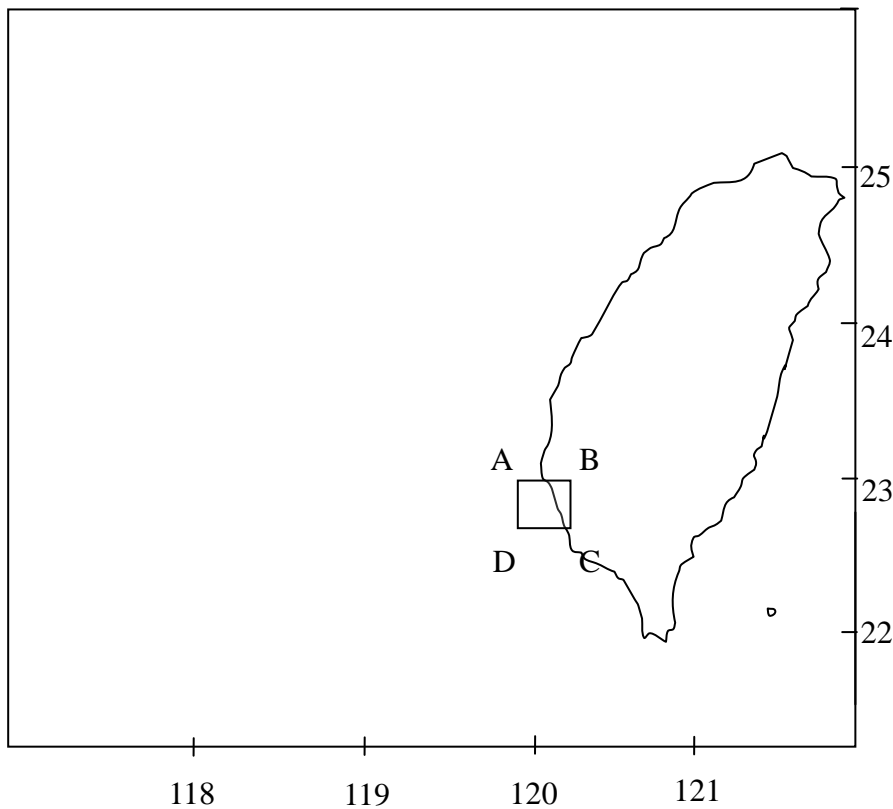
日期時間	機型架次	操演空域 (WGS84)	高度(MSL)	中心點及最小半徑	備考
108.08.26 0530-0630	依年度計畫實施	A : 22°35'00"N/120°10'00"E B : 22°35'00"N/120°20'00"E C : 22°25'00"N/120°20'00"E D : 22°25'00"N/120°10'00"E	5,000 呎 至 20,000 呎	22.42.24'00"N 120.14.16'00"E 20NM	左營港
108.08.28 0530-0630					
108.09.02 0530-0630					

分送單位 (機關)

01	內政部警政署
02	交通部民用航空局
03	交通部民用航空局飛航服務總臺
04	交通部航政司
05	交通部航港局
06	交通部航港局北部航務中心
07	交通部航港局中部航務中心
08	交通部航港局南部航務中心
09	交通部航港局東部航務中心
10	行政院農業委員會漁業署
11	高雄市政府海洋局
12	海洋委員會海巡署
13	海洋委員會海巡署艦隊分署
14	海洋委員會海巡署金馬澎分署
15	海洋委員會海巡署東南沙分署
16	基隆海岸電台
17	國防部戰情中心
18	國防部作戰及計畫次長室
19	國防部情報次長室
20	國防部陸軍司令部
21	國防部海軍司令部
22	國防部空軍司令部
23	國防部憲兵指揮部
24	國防部電訊發展室
25	陸軍後勤指揮部
26	空軍作戰指揮部

操演區域示意圖

代碼：



備註：

1. 上述操演空域已協調空軍配合實施。
2. 航空器及船舶請避開管制空域以策安全。
3. 臨時變更將以電話傳真通知。

聯絡人：艦指部郭冠宏少校
 軍用電話：785214
 自動電話：07-5855-232
 手機電話：0919-635-521
 聯絡人：司令部戴致同中士
 軍用電話：683441
 自動電話：02-2533-5436
 手機電話：0905-885-211

海巡署轉發射擊通報
(108)署巡勤射字第145號

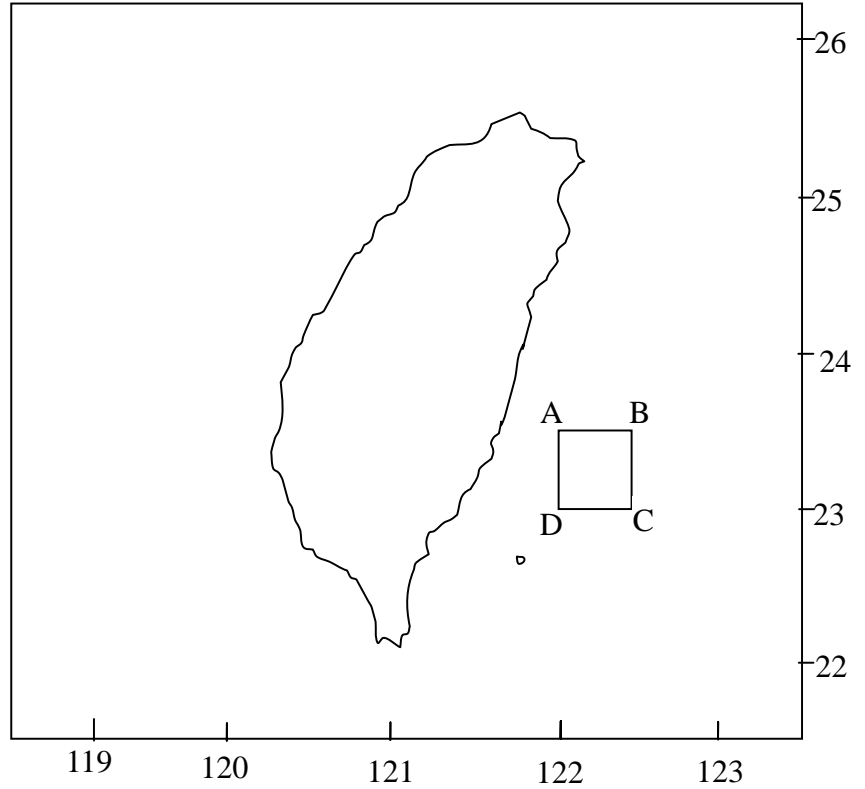
國防部海軍司令部空層空域操演報告單

日期時間	機型架次	操演空域(WGS84)	高度(MSL)	中心點及最小半徑	備考
108.08.29 0800-1200	依年度計畫實施	A : 23°15'00"N/121°40'00"E B : 23°15'00"N/122°12'00"E C : 22°45'00"N/122°12'00"E D : 22°45'00"N/121°40'00"E	4,000 呎 (含)以下	23°00'00"N 121°56'00"E 20NM	反潛 第五區
108.09.04 0800-1200					
108.09.05 0700-1400					

分送單位 (機關)	
01	內政部警政署
02	交通部民用航空局
03	交通部民用航空局飛航服務總臺
04	交通部航政司
05	交通部航港局
06	交通部航港局北部航務中心
07	交通部航港局中部航務中心
08	交通部航港局南部航務中心
09	交通部航港局東部航務中心
10	行政院農業委員會漁業署
11	高雄市政府海洋局
12	海洋委員會海巡署
13	海洋委員會海巡署艦隊分署
14	海洋委員會海巡署金馬澎分署
15	海洋委員會海巡署東南沙分署
16	基隆海岸電台
17	國防部戰情中心
18	國防部作戰及計畫次長室
19	國防部情報次長室
20	國防部陸軍司令部
21	國防部海軍司令部
22	國防部空軍司令部
23	國防部憲兵指揮部
24	國防部電訊發展室
25	陸軍後勤指揮部
26	空軍作戰指揮部

操演區域示意圖

代碼：



<p>備註：</p> <ol style="list-style-type: none"> 1. 上述操演空域已協調空軍配合實施。 2. 航空器及船舶請避開管制空域以策安全。 3. 臨時變更將以電話傳真通知。 	<p>聯絡人：艦指部郭冠宏少校 軍用電話：785214 自動電話：07-5855-232 手機電話：0919-635-521 聯絡人：司令部戴致同中士 軍用電話：683441 自動電話：02-2533-5436 手機電話：0905-885-211</p>
---	--

國防部海軍司令部空層空域操演報告單

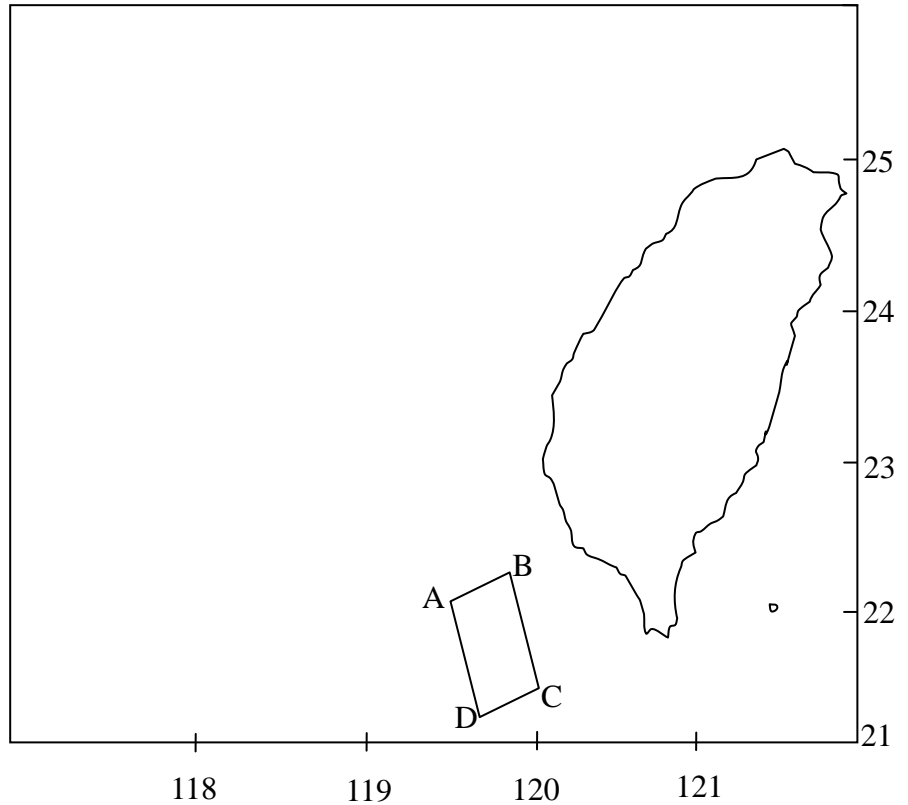
日期時間	機型架次	操演空域(WGS84)	高度(MSL)	中心點及最小半徑	備考
108.08.26 1600-2200	依年度計畫實施	A : 22°19'00"N/119°30'00"E B : 22°26'00"N/119°53'00"E C : 21°56'00"N/120°16'00"E D : 21°49'00"N/119°55'00"E	5,000 呎 (含)以下	22°07.5'00"N 119°53'00"E 20NM	反潛 第六區
108.09.02 1500-1900					

分送單位 (機關)

01	內政部警政署
02	交通部民用航空局
03	交通部民用航空局飛航服務總臺
04	交通部航政司
05	交通部航港局
06	交通部航港局北部航務中心
07	交通部航港局中部航務中心
08	交通部航港局南部航務中心
09	交通部航港局東部航務中心
10	行政院農業委員會漁業署
11	高雄市政府海洋局
12	海洋委員會海巡署
13	海洋委員會海巡署艦隊分署
14	海洋委員會海巡署金馬澎分署
15	海洋委員會海巡署東南沙分署
16	基隆海岸電台
17	國防部戰情中心
18	國防部作戰及計畫次長室
19	國防部情報次長室
20	國防部陸軍司令部
21	國防部海軍司令部
22	國防部空軍司令部
23	國防部憲兵指揮部
24	國防部電訊發展室
25	陸軍後勤指揮部
26	空軍作戰指揮部

操演區域示意圖

代碼：



備註：

1. 上述操演空域已協調空軍配合實施。
2. 航空器及船舶請避開管制空域以策安全。
3. 臨時變更將以電話傳真通知。

聯絡人：艦指部郭冠宏少校
 軍用電話：785214
 自動電話：07-5855-232
 手機電話：0919-635-521
 聯絡人：司令部戴致同中士
 軍用電話：683441
 自動電話：02-2533-5436
 手機電話：0905-885-211

國防部海軍司令部空層空域操演報告單

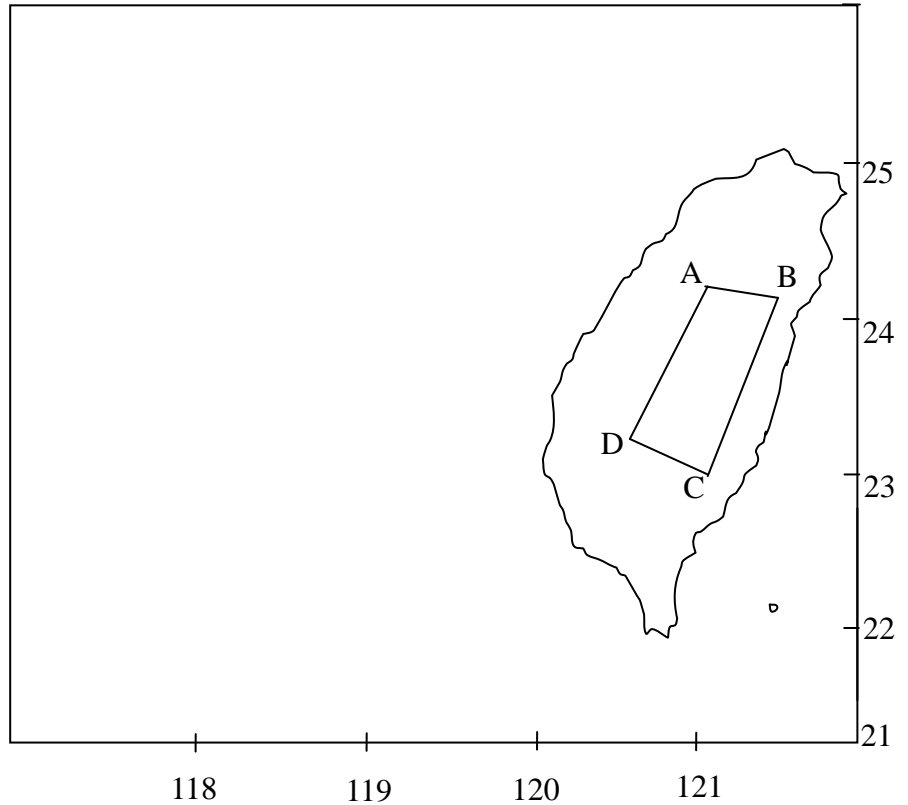
日期時間	機型架次	操演空域(WGS84)	高度(MSL)	中心點及最小半徑	備考
108.08.29 0800-1200	依年度計畫實施	A : 24°49'00"N/121°00'00"E B : 24°42'00"N/121°28'00"E C : 22°46'00"N/120°48'00"E D : 22°50'00"N/120°21'00"E	5,000 呎 (含)以上	23°31'00"N 121°10'00"E 20NM	EA
108.08.29 1400-1600					
108.09.03 0700-1200 (取消)					
108.09.03 1200-1700 (取消)					
108.09.04 0800-1200					
108.09.05 0800-1200 (新增)					

分送單位 (機關)

01	內政部警政署
02	交通部民用航空局
03	交通部民用航空局飛航服務總臺
04	交通部航政司
05	交通部航港局
06	交通部航港局北部航務中心
07	交通部航港局中部航務中心
08	交通部航港局南部航務中心
09	交通部航港局東部航務中心
10	行政院農業委員會漁業署
11	高雄市政府海洋局
12	海洋委員會海巡署
13	海洋委員會海巡署艦隊分署
14	海洋委員會海巡署金馬澎分署
15	海洋委員會海巡署東南沙分署
16	基隆海岸電台
17	國防部戰情中心
18	國防部作戰及計畫次長室
19	國防部情報次長室
20	國防部陸軍司令部
21	國防部海軍司令部
22	國防部空軍司令部
23	國防部憲兵指揮部
24	國防部電訊發展室
25	陸軍後勤指揮部
26	空軍作戰指揮部

操演區域示意圖

代碼：



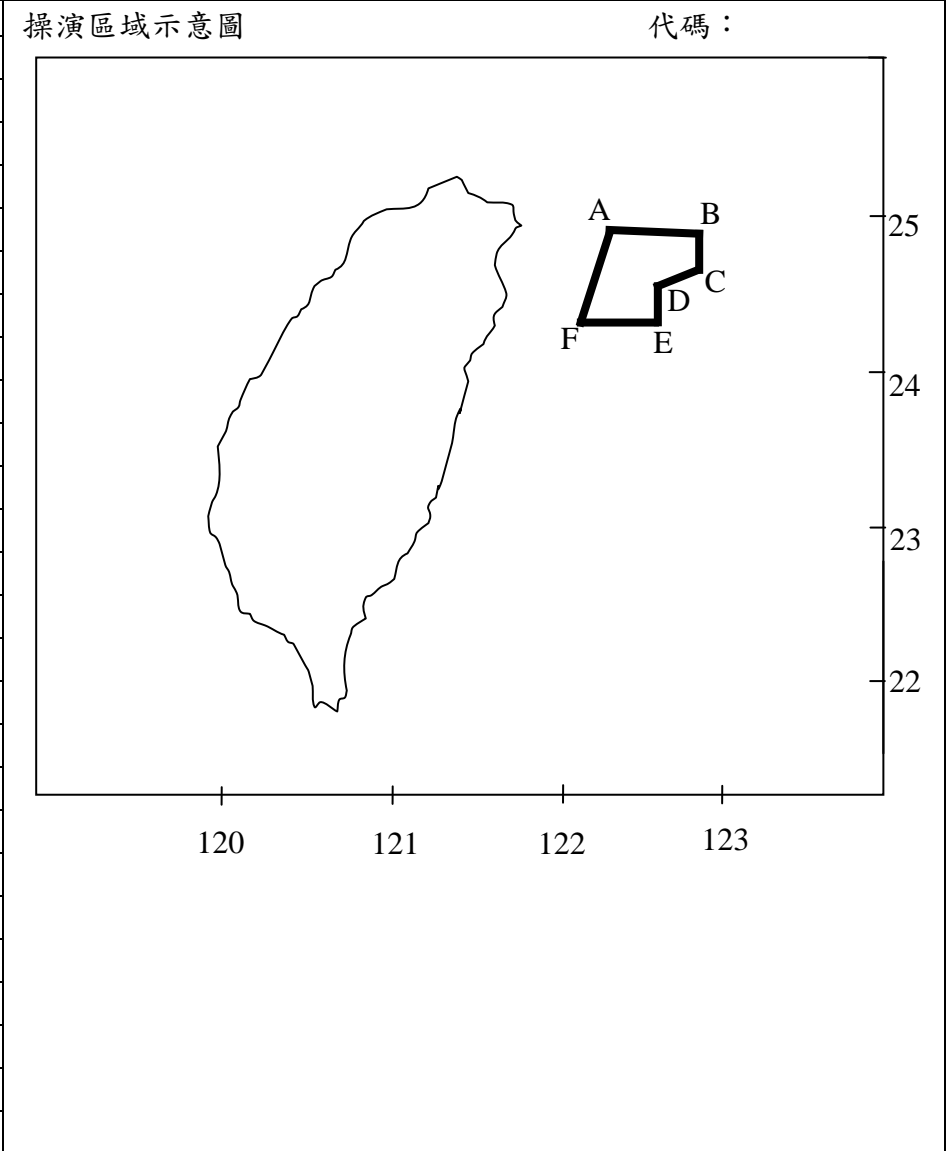
備註：
 1. 上述操演空域已協調空軍配合實施。
 2. 航空器請避開管制空域以策安全。
 3. 本申請單非為申請飛航公告，僅供參考使用。
 4. 臨時變更將以電話傳真通知。

聯絡人：艦指部郭冠宏少校
 軍用電話：785214
 自動電話：07-5855-232
 手機電話：0919-635-521
 聯絡人：司令部戴致同中士
 軍用電話：683441
 自動電話：02-2533-5436
 手機電話：0905-885-211

國防部海軍司令部空層空域操演報告單

日期時間	機型架次	操演空域 (WGS84)	高度(MSL)	中心點及最小半徑	備考
108.08.29 0800-1200	依年度計畫實施	A : 24°57'00"N/122°20'00"E B : 24°54'00"N/122°55'00"E C : 24°41'00"N/122°55'00"E D : 24°35'00"N/122°40'00"E E : 24°20'00"N/122°40'00"E F : 24°20'00"N/122°10'00"E	5,000 呎 至 20,000 呎	26°36'00"N 121°27'00"E 20NM	YE
108.08.29 1400-1600					
108.09.03 0700-1200 (取消)					
108.09.03 1200-1700 (取消)					
108.09.04 0800-1200 (新增)					

分送單位 (機關)	
01	內政部警政署
02	交通部民用航空局
03	交通部民用航空局飛航服務總臺
04	交通部航政司
05	交通部航港局
06	交通部航港局北部航務中心
07	交通部航港局中部航務中心
08	交通部航港局南部航務中心
09	交通部航港局東部航務中心
10	行政院農業委員會漁業署
11	高雄市政府海洋局
12	海洋委員會海巡署
13	海洋委員會海巡署艦隊分署
14	海洋委員會海巡署金馬澎分署
15	海洋委員會海巡署東南沙分署
16	基隆海岸電台
17	國防部戰情中心
18	國防部作戰及計畫次長室
19	國防部情報次長室
20	國防部陸軍司令部
21	國防部海軍司令部
22	國防部空軍司令部
23	國防部憲兵指揮部
24	國防部電訊發展室
25	陸軍後勤指揮部
26	空軍作戰指揮部



<p>備註：</p> <ol style="list-style-type: none"> 上述操演空域已協調空軍配合實施。 航空器請避開管制空域以策安全。 本申請單非為申請飛航公告，僅供參考使用。 臨時變更將以電話傳真通知。 	<p>聯絡人：艦指部郭冠宏少校 軍用電話：785214 自動電話：07-5855-232 手機電話：0919-635-521 聯絡人：司令部戴致同中士 軍用電話：683441 自動電話：02-2533-5436 手機電話：0905-885-211</p>
---	--

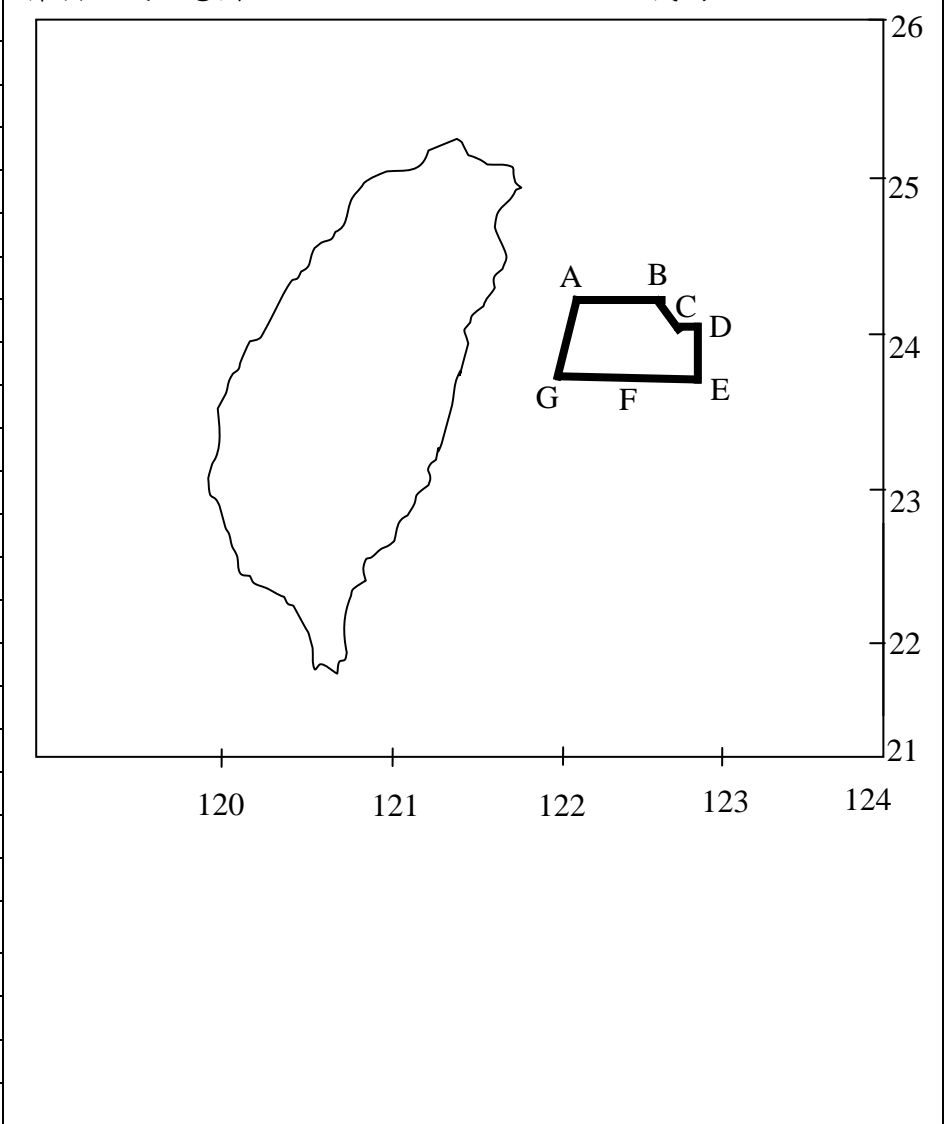
國防部海軍司令部空層空域操演報告單

日期時間	機型架次	操演空域 (WGS84)	高度(MSL)	中心點及最小半徑	備考
108.08.29 0800-1200	依年度計畫實施	A : 24°17'00"N/122°09'00"E B : 24°17'00"N/122°40'00"E C : 24°08'00"N/122°47'00"E D : 24°07'00"N/122°55'00"E E : 23°47'00"N/122°55'00"E F : 23°47'00"N/122°25'00"E G : 24°48'00"N/122°02'00"E	5,000 呎 至 20,000 呎	24°02'00"N 122°24'00"E 20NM	YF
108.08.29 1400-1600					
108.09.03 0700-1200 (取消)					
108.09.03 1200-1700 (取消)					
108.09.04 0800-1200 (新增)					

分送單位 (機關)

- | | |
|----|----------------|
| 01 | 內政部警政署 |
| 02 | 交通部民用航空局 |
| 03 | 交通部民用航空局飛航服務總臺 |
| 04 | 交通部航政司 |
| 05 | 交通部航港局 |
| 06 | 交通部航港局北部航務中心 |
| 07 | 交通部航港局中部航務中心 |
| 08 | 交通部航港局南部航務中心 |
| 09 | 交通部航港局東部航務中心 |
| 10 | 行政院農業委員會漁業署 |
| 11 | 高雄市政府海洋局 |
| 12 | 海洋委員會海巡署 |
| 13 | 海洋委員會海巡署艦隊分署 |
| 14 | 海洋委員會海巡署金馬澎分署 |
| 15 | 海洋委員會海巡署東南沙分署 |
| 16 | 基隆海岸電台 |
| 17 | 國防部戰情中心 |
| 18 | 國防部作戰及計畫次長室 |
| 19 | 國防部情報次長室 |
| 20 | 國防部陸軍司令部 |
| 21 | 國防部海軍司令部 |
| 22 | 國防部空軍司令部 |
| 23 | 國防部憲兵指揮部 |
| 24 | 國防部電訊發展室 |
| 25 | 陸軍後勤指揮部 |
| 26 | 空軍作戰指揮部 |

操演區域示意圖 代碼：

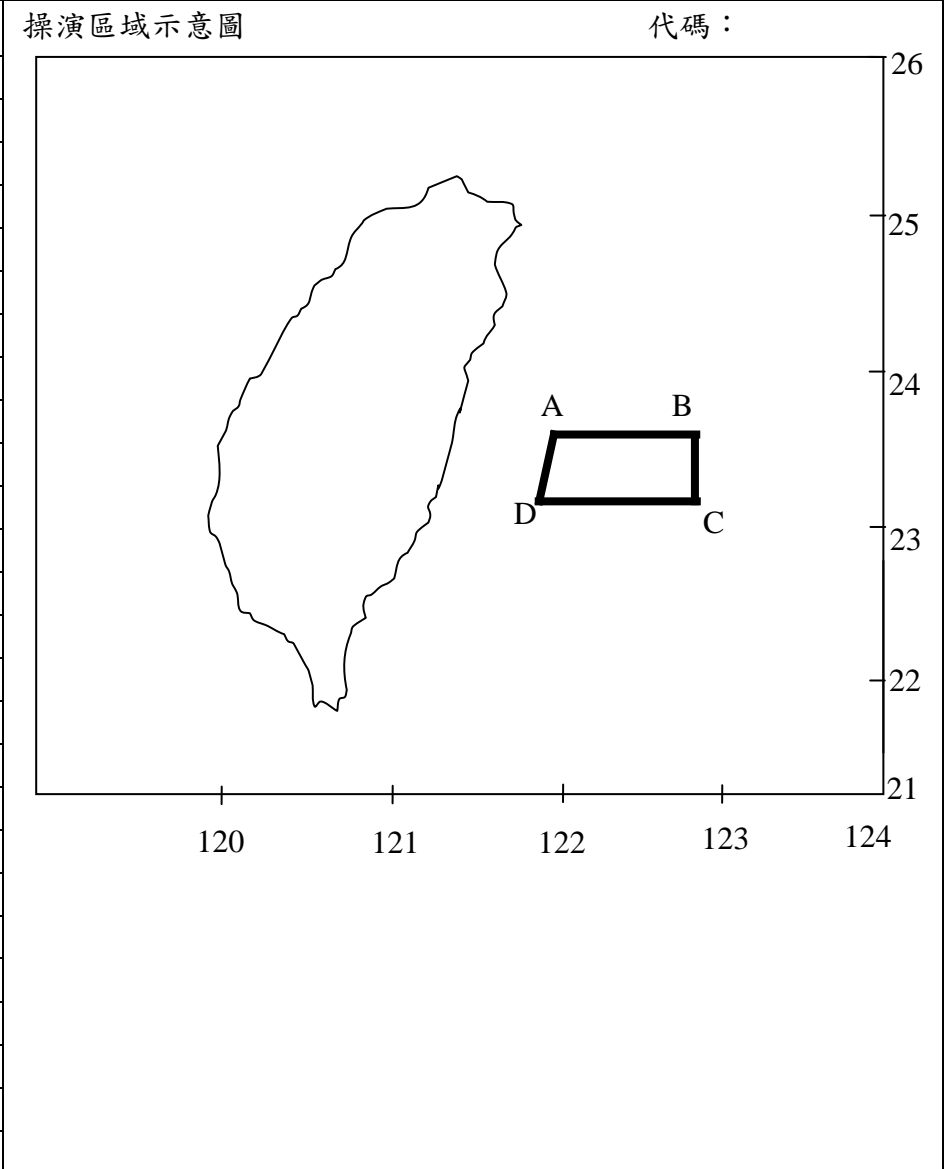


<p>備註：</p> <ol style="list-style-type: none"> 上述操演空域已協調空軍配合實施。 航空器請避開管制空域以策安全。 本申請單非為申請飛航公告，僅供參考使用。 臨時變更將以電話傳真通知。 	<p>聯絡人：艦指部郭冠宏少校 軍用電話：785214 自動電話：07-5855-232 手機電話：0919-635-521 聯絡人：司令部戴致同中士 軍用電話：683441 自動電話：02-2533-5436 手機電話：0905-885-211</p>
---	--

國防部海軍司令部空層空域操演報告單

日期時間	機型架次	操演空域(WGS84)	高度(MSL)	中心點及最小半徑	備考
108.08.29 0800-1200	依年度計畫實施	A : 23°45'00"N/122°01'00"E B : 23°44'00"N/122°55'00"E C : 23°17'00"N/122°55'00"E D : 23°17'00"N/121°54'00"E	5,000 呎 至 20,000 呎	23°30'00"N 121°30'00"E 20NM	YG
108.08.29 1400-1600					
108.09.03 0700-1200 (取消)					
108.09.03 1200-1700 (取消)					
108.09.04 0800-1200 (新增)					
108.09.05 0800-1200 (新增)					

分送單位 (機關)	
01	內政部警政署
02	交通部民用航空局
03	交通部民用航空局飛航服務總臺
04	交通部航政司
05	交通部航港局
06	交通部航港局北部航務中心
07	交通部航港局中部航務中心
08	交通部航港局南部航務中心
09	交通部航港局東部航務中心
10	行政院農業委員會漁業署
11	高雄市政府海洋局
12	海洋委員會海巡署
13	海洋委員會海巡署艦隊分署
14	海洋委員會海巡署金馬澎分署
15	海洋委員會海巡署東南沙分署
16	基隆海岸電台
17	國防部戰情中心
18	國防部作戰及計畫次長室
19	國防部情報次長室
20	國防部陸軍司令部
21	國防部海軍司令部
22	國防部空軍司令部
23	國防部憲兵指揮部
24	國防部電訊發展室
25	陸軍後勤指揮部
26	空軍作戰指揮部



<p>備註：</p> <ol style="list-style-type: none"> 1. 上述操演空域已協調空軍配合實施。 2. 航空器請避開管制空域以策安全。 3. 本申請單非為申請飛航公告，僅供參考使用。 4. 臨時變更將以電話傳真通知。 	<p>聯絡人：艦指部郭冠宏少校 軍用電話：785214 自動電話：07-5855-232 手機電話：0919-635-521</p> <p>聯絡人：司令部戴致同中士 軍用電話：683441 自動電話：02-2533-5436 手機電話：0905-885-211</p>
---	--

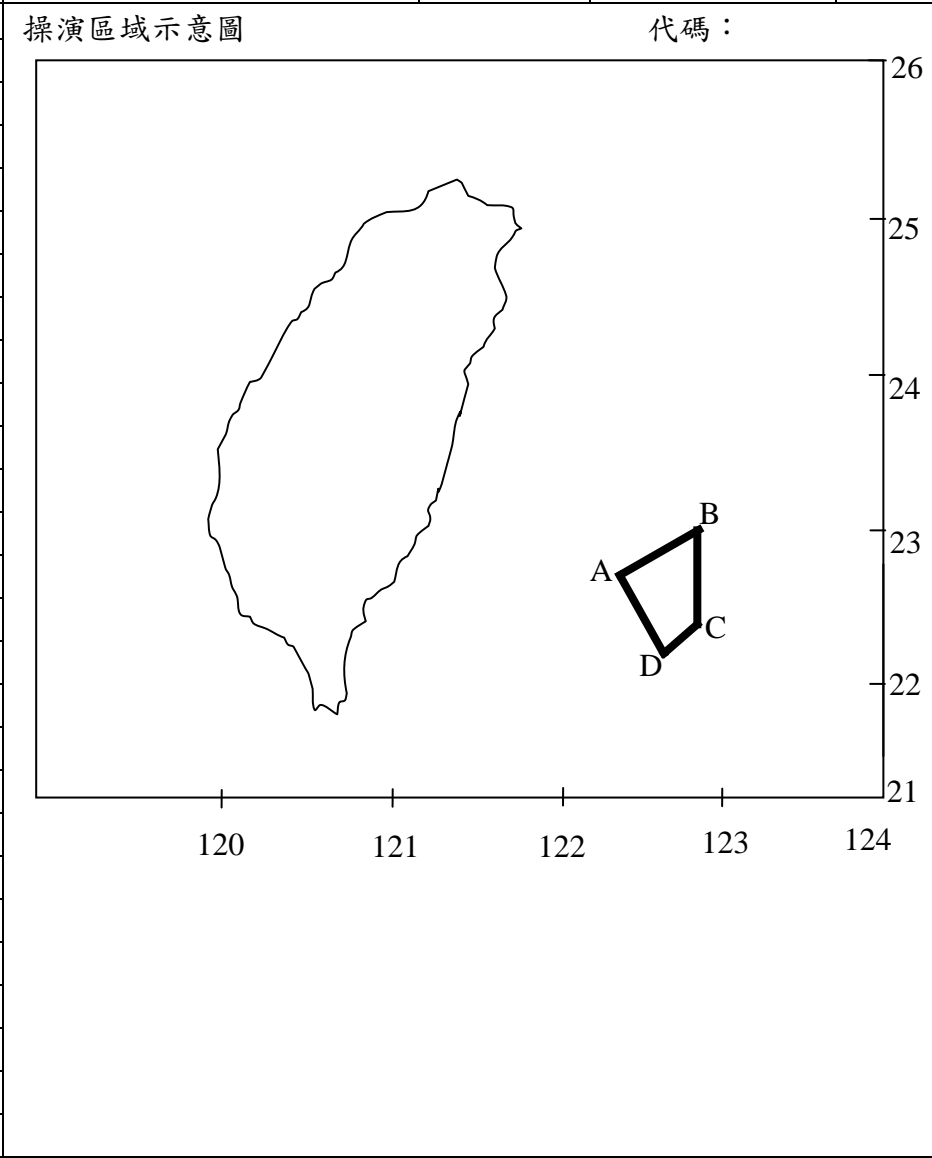
國防部海軍司令部空層空域操演報告單

日期時間	機型架次	操演空域 (WGS84)	高度(MSL)	中心點及最小半徑	備考	
108.08.29 0800-1200	依年度計畫實施	A : 23°15'00"N/121°54'00"E B : 23°15'00"N/122°55'00"E C : 22°53'00"N/122°23'00"E	5,000 呎 至 20,000 呎	23°04'00"N 122°23'00"E 20NM	YH	
108.08.29 1400-1600						
108.09.03 0700-1200 (取消)						
108.09.03 1200-1700 (取消)						
108.09.04 0800-1200						
108.09.05 0800-1200 (新增)						
分送單位 (機關)		操演區域示意圖				代碼：
01	內政部警政署					
02	交通部民用航空局					
03	交通部民用航空局飛航服務總臺					
04	交通部航政司					
05	交通部航港局					
06	交通部航港局北部航務中心					
07	交通部航港局中部航務中心					
08	交通部航港局南部航務中心					
09	交通部航港局東部航務中心					
10	行政院農業委員會漁業署					
11	高雄市政府海洋局					
12	海洋委員會海巡署					
13	海洋委員會海巡署艦隊分署					
14	海洋委員會海巡署金馬澎分署					
15	海洋委員會海巡署東南沙分署					
16	基隆海岸電台					
17	國防部戰情中心					
18	國防部作戰及計畫次長室					
19	國防部情報次長室					
20	國防部陸軍司令部					
21	國防部海軍司令部					
22	國防部空軍司令部					
23	國防部憲兵指揮部					
24	國防部電訊發展室					
25	陸軍後勤指揮部					
26	空軍作戰指揮部					
備註：		聯絡人：艦指部郭冠宏少校 軍用電話：785214 自動電話：07-5855-232 手機電話：0919-635-521 聯絡人：司令部戴致同中士 軍用電話：683441 自動電話：02-2533-5436 手機電話：0905-885-211				
1. 上述操演空域已協調空軍配合實施。 2. 航空器請避開管制空域以策安全。 3. 本申請單非為申請飛航公告，僅供參考使用。 4. 臨時變更將以電話傳真通知。						

國防部海軍司令部空層空域操演報告單

日期時間	機型架次	操演空域(WGS84)	高度(MSL)	中心點及最小半徑	備考
108.08.29 0800-1200	依年度計畫實施	A : 23°10'00"N/122°55'00"E B : 22°51'00"N/122°25'00"E C : 22°19'00"N/122°42'00"E D : 22°32'00"N/122°55'00"E	5,000 呎 至 20,000 呎	22°47'00"N 122°41'00"E 20NM	YJ
108.08.29 1400-1600					
108.09.03-0700-1200 (取消)					
108.09.03-1200-1700 (取消)					
108.09.04 0800-1200					
108.09.05 0800-1200 (新增)					

分送單位 (機關)	
01	內政部警政署
02	交通部民用航空局
03	交通部民用航空局飛航服務總臺
04	交通部航政司
05	交通部航港局
06	交通部航港局北部航務中心
07	交通部航港局中部航務中心
08	交通部航港局南部航務中心
09	交通部航港局東部航務中心
10	行政院農業委員會漁業署
11	高雄市政府海洋局
12	海洋委員會海巡署
13	海洋委員會海巡署艦隊分署
14	海洋委員會海巡署金馬澎分署
15	海洋委員會海巡署東南沙分署
16	基隆海岸電台
17	國防部戰情中心
18	國防部作戰及計畫次長室
19	國防部情報次長室
20	國防部陸軍司令部
21	國防部海軍司令部
22	國防部空軍司令部
23	國防部憲兵指揮部
24	國防部電訊發展室
25	陸軍後勤指揮部
26	空軍作戰指揮部

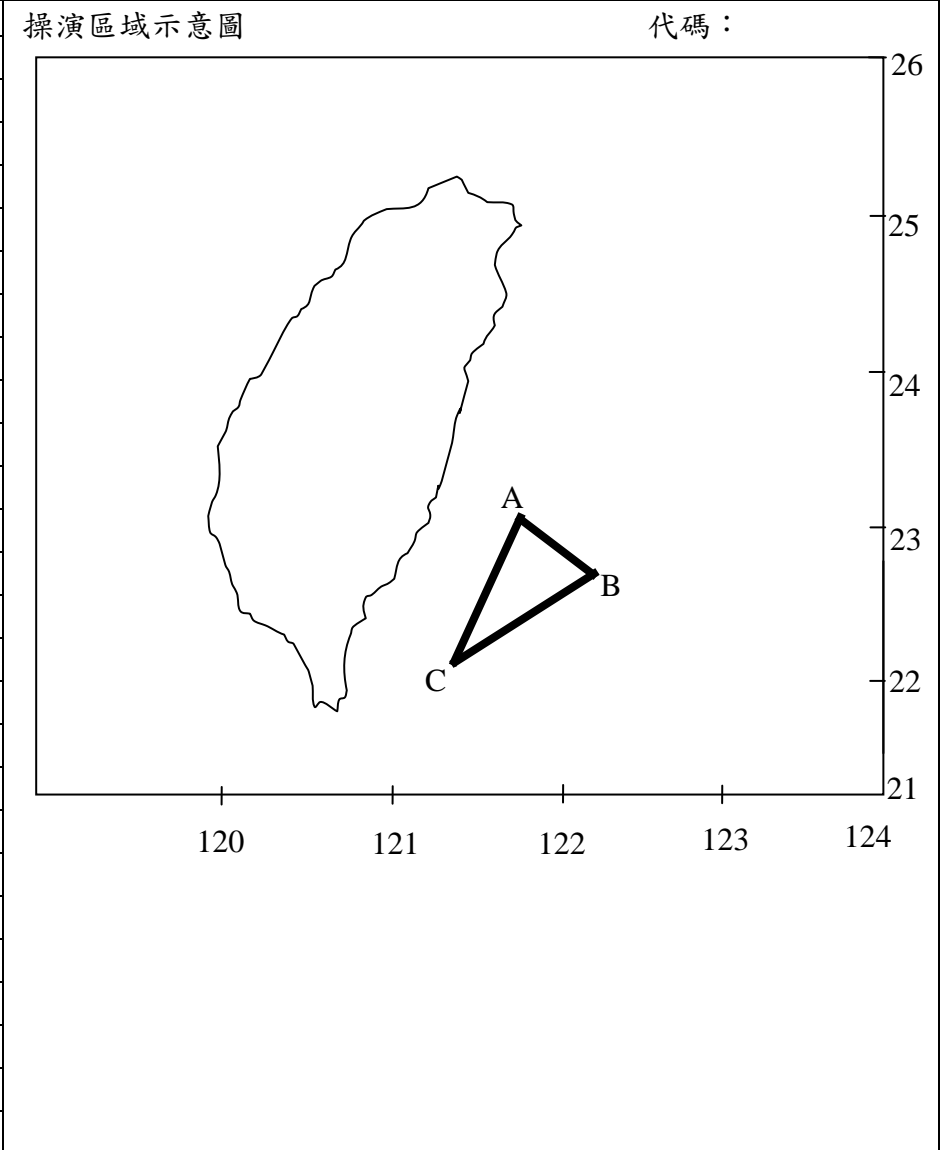


備註： 1. 上述操演空域已協調空軍配合實施。 2. 航空器請避開管制空域以策安全。 3. 本申請單非為申請飛航公告，僅供參考使用。 4. 臨時變更將以電話傳真通知。	聯絡人：艦指部郭冠宏少校 軍用電話：785214 自動電話：07-5855-232 手機電話：0919-635-521 聯絡人：司令部戴致同中士 軍用電話：683441 自動電話：02-2533-5436 手機電話：0905-885-211
---	---

國防部海軍司令部空層空域操演報告單

日期時間	機型架次	操演空域 (WGS84)	高度(MSL)	中心點及最小半徑	備考
108.08.29 0800-1200	依年度計畫實施	A : 22°41'00"N/122°33'00"E B : 23°15'00"N/121°54'00"E C : 22°11'00"N/121°41'00"E	5,000 呎 至 20,000 呎	22°50'00"N 121°56'00"E 20NM	ZE
108.08.29 1400-1600					
108.09.03 0700-1200 (取消)					
108.09.03 1200-1700 (取消)					
108.09.04 0800-1200					
108.09.05 0800-1200 (新增)					

分送單位 (機關)	
01	內政部警政署
02	交通部民用航空局
03	交通部民用航空局飛航服務總臺
04	交通部航政司
05	交通部航港局
06	交通部航港局北部航務中心
07	交通部航港局中部航務中心
08	交通部航港局南部航務中心
09	交通部航港局東部航務中心
10	行政院農業委員會漁業署
11	高雄市政府海洋局
12	海洋委員會海巡署
13	海洋委員會海巡署艦隊分署
14	海洋委員會海巡署金馬澎分署
15	海洋委員會海巡署東南沙分署
16	基隆海岸電台
17	國防部戰情中心
18	國防部作戰及計畫次長室
19	國防部情報次長室
20	國防部陸軍司令部
21	國防部海軍司令部
22	國防部空軍司令部
23	國防部憲兵指揮部
24	國防部電訊發展室
25	陸軍後勤指揮部
26	空軍作戰指揮部



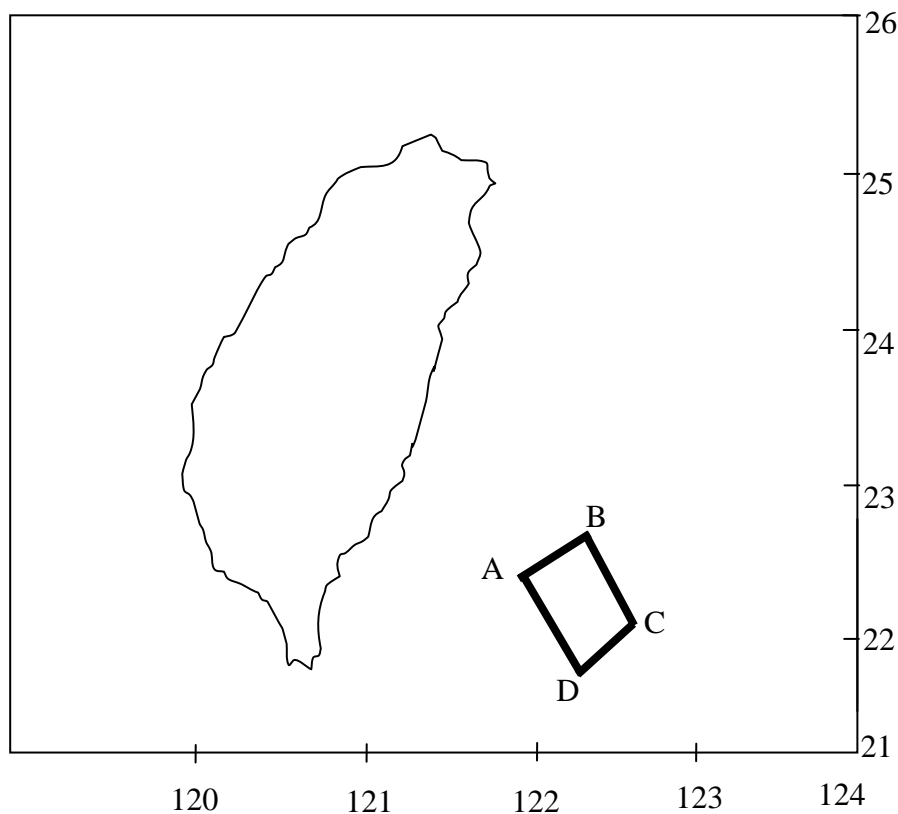
<p>備註：</p> <ol style="list-style-type: none"> 1. 上述操演空域已協調空軍配合實施。 2. 航空器請避開管制空域以策安全。 3. 本申請單非為申請飛航公告，僅供參考使用。 4. 臨時變更將以電話傳真通知。 	<p>聯絡人：艦指部郭冠宏少校 軍用電話：785214 自動電話：07-5855-232 手機電話：0919-635-521</p> <p>聯絡人：司令部戴致同中士 軍用電話：683441 自動電話：02-2533-5436 手機電話：0905-885-211</p>
---	--

國防部海軍司令部空層空域操演報告單

日期時間	機型架次	操演空域 (WGS84)	高度 (MSL)	中心點及最小半徑	備考
108.08.29 0800-1200	依年度計畫實施	A: 22°29'00"N/121°01'00"E B: 23°03'00"N/122°54'00"E C: 22°31'00"N/122°54'00"E D: 21°57'00"N/122°20'00"E	5,000 呎 至 20,000 呎	22°24'00"N 122°20'00"E 20NM	ZF
108.08.29 1400-1600					
108.09.03 0700-1200 (取消)					
108.09.03 1200-1700 (取消)					
108.09.04 0800-1200					
108.09.05 0800-1200 (新增)					

分送單位 (機關)	
01	內政部警政署
02	交通部民用航空局
03	交通部民用航空局飛航服務總臺
04	交通部航政司
05	交通部航港局
06	交通部航港局北部航務中心
07	交通部航港局中部航務中心
08	交通部航港局南部航務中心
09	交通部航港局東部航務中心
10	行政院農業委員會漁業署
11	高雄市政府海洋局
12	海洋委員會海巡署
13	海洋委員會海巡署艦隊分署
14	海洋委員會海巡署金馬澎分署
15	海洋委員會海巡署東南沙分署
16	基隆海岸電台
17	國防部戰情中心
18	國防部作戰及計畫次長室
19	國防部情報次長室
20	國防部陸軍司令部
21	國防部海軍司令部
22	國防部空軍司令部
23	國防部憲兵指揮部
24	國防部電訊發展室
25	陸軍後勤指揮部
26	空軍作戰指揮部

操演區域示意圖
代碼：

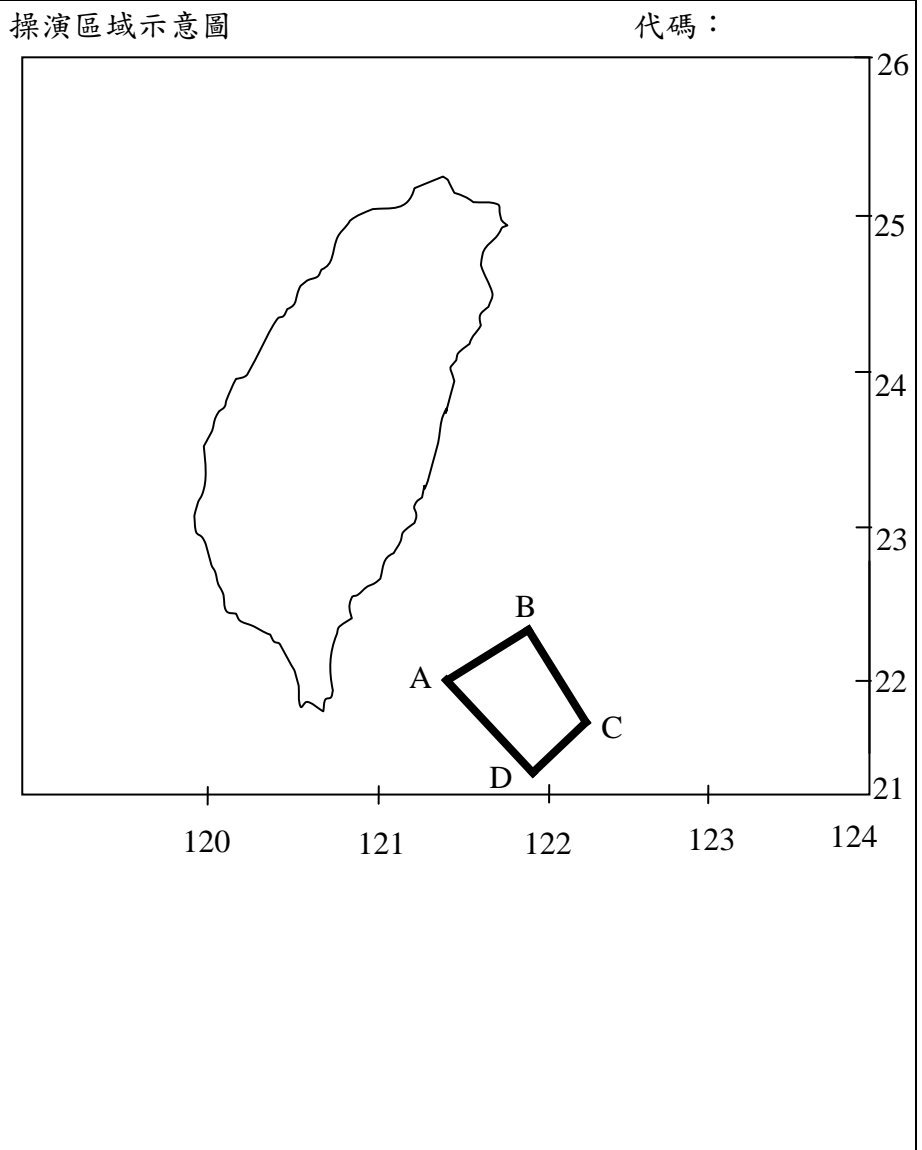


備註： 1. 上述操演空域已協調空軍配合實施。 2. 航空器請避開管制空域以策安全。 3. 本申請單非為申請飛航公告，僅供參考使用。 4. 臨時變更將以電話傳真通知。	聯絡人：艦指部郭冠宏少校 軍用電話：785214 自動電話：07-5855-232 手機電話：0919-635-521 聯絡人：司令部戴致同中士 軍用電話：683441 自動電話：02-2533-5436 手機電話：0905-885-211
---	---

國防部海軍司令部空層空域操演報告單

日期時間	機型架次	操演空域 (WGS84)	高度(MSL)	中心點及最小半徑	備考
108.08.29 0800-1200	依年度計畫實施	A : 22°12'00"N/121°25'00"E B : 22°32'00"N/121°56'00"E C : 21°56'00"N/122°18'00"E D : 21°36'00"N/121°58'00"E	5,000 呎 至 20,000 呎	22°03'00"N 121°52'00"E 20NM	ZG
108.08.29 1400-1600					
108.09.03 0700-1200 (取消)					
108.09.03 1200-1700 (取消)					
108.09.04 0800-1200					
108.09.05 0800-1200 (新增)					

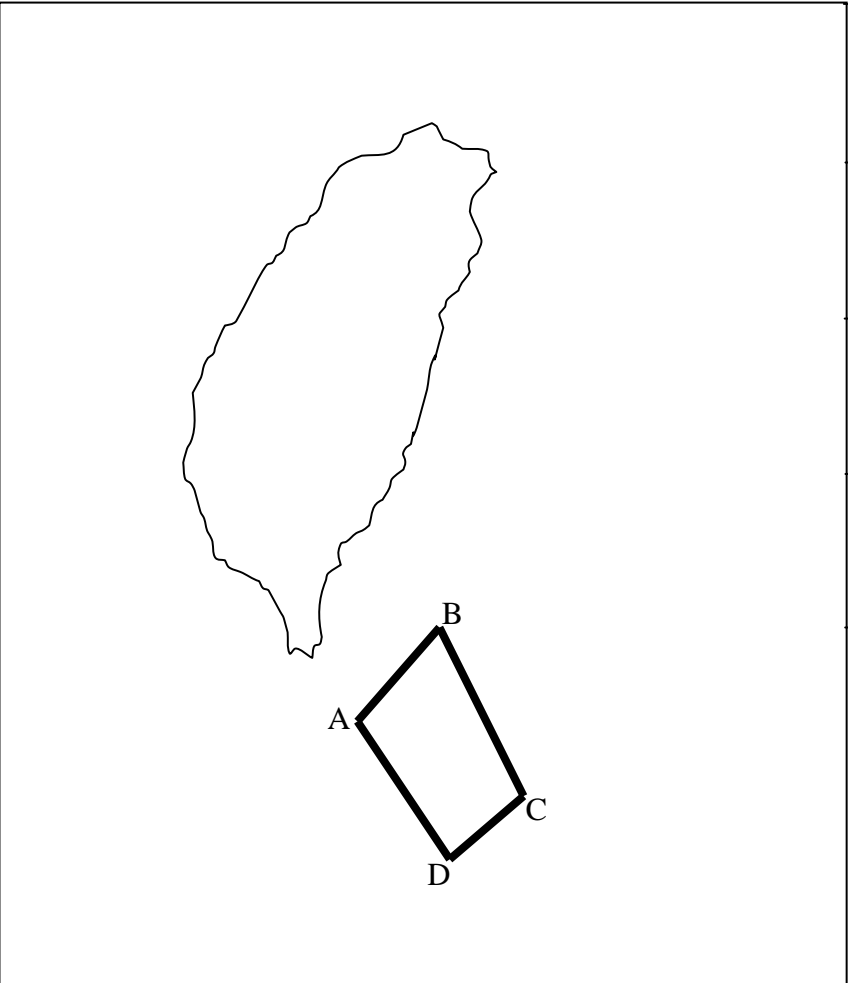
分送單位 (機關)	
01	內政部警政署
02	交通部民用航空局
03	交通部民用航空局飛航服務總臺
04	交通部航政司
05	交通部航港局
06	交通部航港局北部航務中心
07	交通部航港局中部航務中心
08	交通部航港局南部航務中心
09	交通部航港局東部航務中心
10	行政院農業委員會漁業署
11	高雄市政府海洋局
12	海洋委員會海巡署
13	海洋委員會海巡署艦隊分署
14	海洋委員會海巡署金馬澎分署
15	海洋委員會海巡署東南沙分署
16	基隆海岸電台
17	國防部戰情中心
18	國防部作戰及計畫次長室
19	國防部情報次長室
20	國防部陸軍司令部
21	國防部海軍司令部
22	國防部空軍司令部
23	國防部憲兵指揮部
24	國防部電訊發展室
25	陸軍後勤指揮部
26	空軍作戰指揮部



備註： 1. 上述操演空域已協調空軍配合實施。 2. 航空器請避開管制空域以策安全。 3. 本申請單非為申請飛航公告，僅供參考使用。 4. 臨時變更將以電話傳真通知。	聯絡人：艦指部郭冠宏少校 軍用電話：785214 自動電話：07-5855-232 手機電話：0919-635-521 聯絡人：司令部戴致同中士 軍用電話：683441 自動電話：02-2533-5436 手機電話：0905-885-211
---	---

國防部海軍司令部空層空域操演報告單

日期時間	機型架次	操演空域 (WGS84)	高度(MSL)	中心點及最小半徑	備考
108.09.03 0700-1200 (取消)	依年度計畫實施	A : 21°39'00"N/121°09'00"E B : 22°11'00"N/121°24'00"E C : 21°34'00"N/121°56'00"E D : 21°13'00"N/121°35'00"E	5,000 呎 至 20,000 呎	22°30'00"N 121°59'00"E 20NM	ZH
108.09.03 1200-1700 (取消)					
108.09.04 0800-1200					
108.09.05 0800-1200 (新增)					

分送單位 (機關)	操演區域示意圖	代碼：
01 內政部警政署		
02 交通部民用航空局		
03 交通部民用航空局飛航服務總臺		
04 交通部航政司		
05 交通部航港局		
06 交通部航港局北部航務中心		
07 交通部航港局中部航務中心		
08 交通部航港局南部航務中心		
09 交通部航港局東部航務中心		
10 行政院農業委員會漁業署		
11 高雄市政府海洋局		
12 海洋委員會海巡署		
13 海洋委員會海巡署艦隊分署		
14 海洋委員會海巡署金馬澎分署		
15 海洋委員會海巡署東南沙分署		
16 基隆海岸電台		
17 國防部戰情中心		
18 國防部作戰及計畫次長室		
19 國防部情報次長室		
20 國防部陸軍司令部		
21 國防部海軍司令部		
22 國防部空軍司令部		
23 國防部憲兵指揮部		
24 國防部電訊發展室		
25 陸軍後勤指揮部		
26 空軍作戰指揮部		

<p>備註：</p> <ol style="list-style-type: none"> 1. 上述操演空域已協調空軍配合實施。 2. 航空器請避開管制空域以策安全。 3. 本申請單非為申請飛航公告，僅供參考使用。 4. 臨時變更將以電話傳真通知。 	<p>聯絡人：艦指部郭冠宏少校 軍用電話：785214 自動電話：07-5855-232 手機電話：0919-635-521</p> <p>聯絡人：司令部戴致同中士 軍用電話：683441 自動電話：02-2533-5436 手機電話：0905-885-211</p>
---	--