

國防部海軍司令部空層空域操演報告單

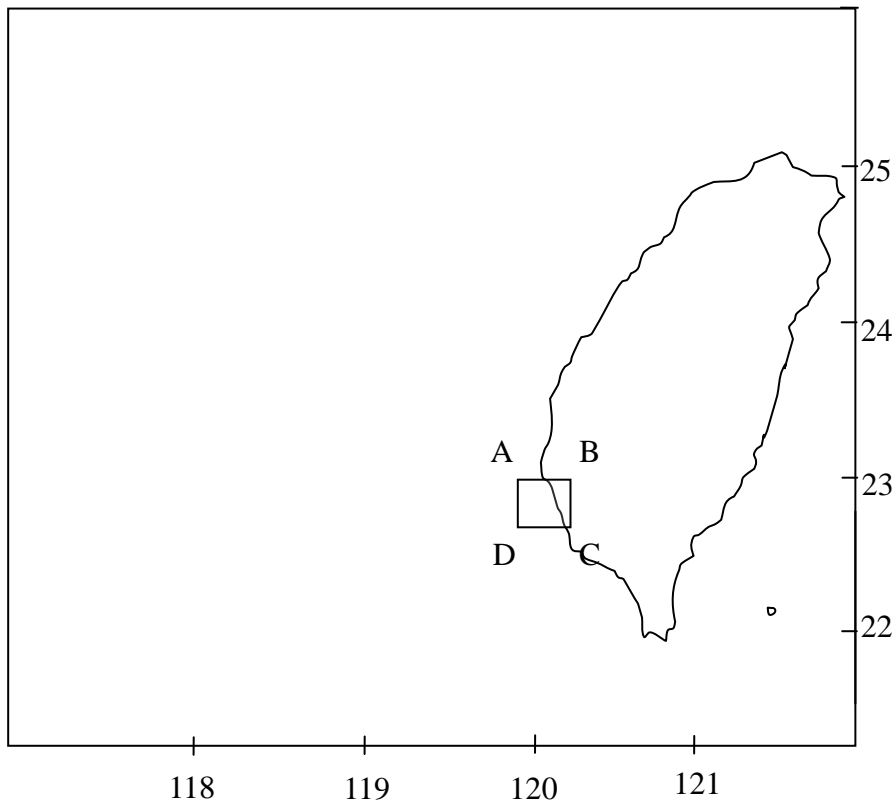
日期	時間	機架次	操演空域 (WGS84)	1. 中心點經緯度(WGS-84) 2. 涵蓋區域最小半徑	高度(MSL)
108.09.17	0700-1200	依計畫實施	左營港 A: 22°45'00"N/120°00'00"E B: 22°45'00"N/120°10'00"E C: 22°35'00"N/120°10'00"E D: 22°35'00"N/120°00'00"E	22°30'00"N 120°05'00"E 5NM	500呎 (含)以下

分送單位 (機關)

01	國家中山科學研究院
02	交通部民用航空局飛航服務總臺
03	內政部警政署
04	交通部航政司
05	交通部航港局
06	基隆海岸電臺
07	行政院農業委員會漁業署
08	高雄市政府海洋局
09	海洋委員會海巡署
10	海洋委員會海巡署艦隊分署
11	海洋委員會海巡署北部分署
12	海洋委員會海巡署中部分署
13	海洋委員會海巡署南部分署
14	海洋委員會海巡署東部分署
15	海洋委員會海巡署金馬澎分署
16	海洋委員會海巡署東南沙分署
17	交通部航港局北部航務中心
18	交通部航港局中部航務中心
19	交通部航港局南部航務中心
20	交通部航港局東部航務中心
21	臺灣港務股份有限公司
22	國防部陸軍司令部
23	國防部空軍司令部
24	國防部憲兵指揮部
25	國防部後備指揮部
26	國防部軍備局
27	國防部參謀本部情報參謀次長室
28	國防部參謀本部作戰及計畫參謀次長室(聯合作戰指揮中心)
29	國防部參謀本部訓練參謀次長室
30	國防部電訊發展室
31	陸軍航空特戰指揮部
32	空軍作戰指揮部
33	海軍大氣海洋局

操演區域示意圖

代碼：



備註：

1. 上述操演空域採協調使用。
2. 船舶及航空器請避開管制空域以策安全。
3. 任務執行時派遣聯絡官進駐高雄近場台。
4. 臨時變更將以電話傳真通知。

聯絡人：艦指部郭冠宏少校
 軍用電話：785214
 自動電話：07-5855-232
 手機電話：0919-635-521
 聯絡人：司令部戴致同中士
 軍用電話：683441
 自動電話：02-2533-5436
 手機電話：0905-885-211

海巡署轉發射擊通報

(108)署巡勤射字第152號

國防部海軍司令部空層空域操演報告單

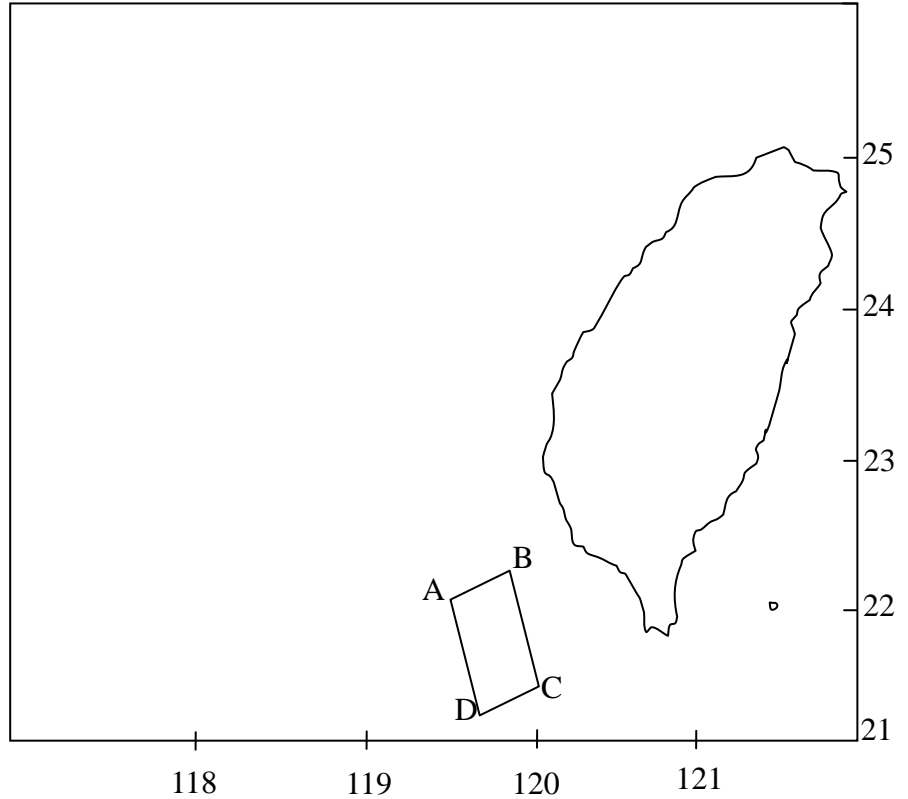
日期	時間	機型 架次	操演空域(WGS84)	1. 中心點經緯度(WGS-84) 2. 涵蓋區域最小半徑	高度(MSL)
108.09.19	0800-1000	依計畫實施	反潛第六區 A: 22°19'00"N/119°30'00"E B: 22°26'00"N/119°53'00"E C: 21°56'00"N/120°16'00"E D: 21°49'00"N/119°55'00"E	22°07'00"N 119°53'00"E 20NM	500呎 (含)以下

分送單位 (機關)

01	國家中山科學研究院
02	交通部民用航空局飛航服務總臺
03	內政部警政署
04	交通部航政司
05	交通部航港局
06	基隆海岸電臺
07	行政院農業委員會漁業署
08	高雄市政府海洋局
09	海洋委員會海巡署
10	海洋委員會海巡署艦隊分署
11	海洋委員會海巡署北部分署
12	海洋委員會海巡署中部分署
13	海洋委員會海巡署南部分署
14	海洋委員會海巡署東部分署
15	海洋委員會海巡署金馬澎分署
16	海洋委員會海巡署東南沙分署
17	交通部航港局北部航務中心
18	交通部航港局中部航務中心
19	交通部航港局南部航務中心
20	交通部航港局東部航務中心
21	臺灣港務股份有限公司
22	國防部陸軍司令部
23	國防部空軍司令部
24	國防部憲兵指揮部
25	國防部後備指揮部
26	國防部軍備局
27	國防部參謀本部情報參謀次長室
28	國防部參謀本部作戰及計畫參謀次長室(聯合作戰指揮中心)
29	國防部參謀本部訓練參謀次長室
30	國防部電訊發展室
31	陸軍航空特戰指揮部
32	空軍作戰指揮部
33	海軍大氣海洋局

操演區域示意圖

代碼：



備註：

1. 上述操演空域採協調使用。
2. 船舶及航空器請避開管制空域以策安全。
3. 任務執行時派遣聯絡官進駐高雄近場台。
4. 臨時變更將以電話傳真通知。

聯絡人：艦指部郭冠宏少校
 軍用電話：785214
 自動電話：07-5855-232
 手機電話：0919-635-521
 聯絡人：司令部戴致同中士
 軍用電話：683441
 自動電話：02-2533-5436
 手機電話：0905-885-211

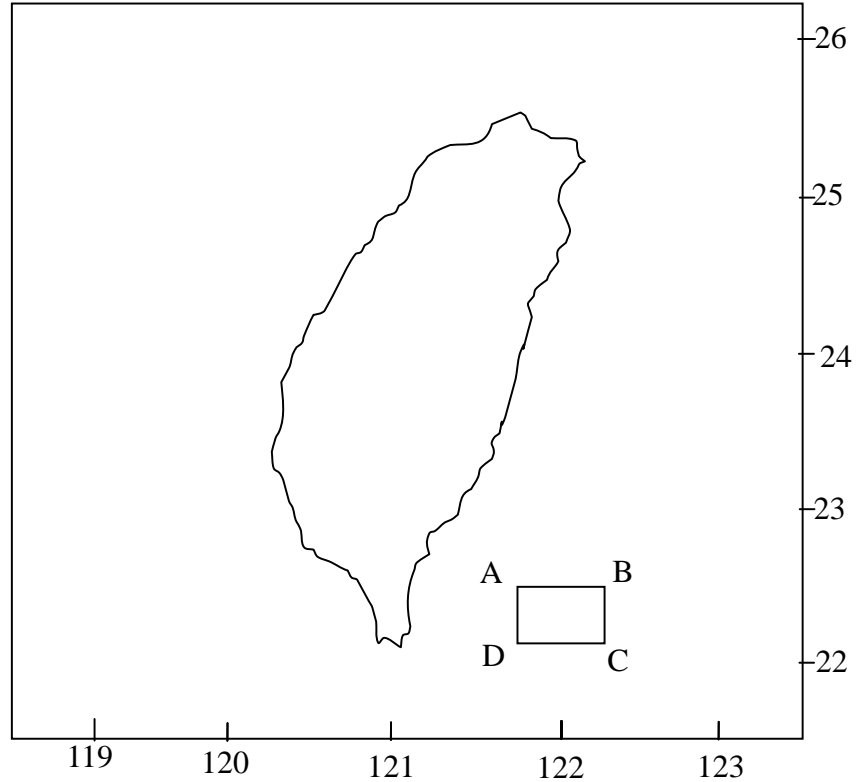
國防部海軍司令部空層空域操演報告單

日期	時間	機型架次	操演空域(WGS84)	1. 中心點經緯度(WGS-84) 2. 涵蓋區域最小半徑	高度(MSL)
108.09.18	1300-2000	依計畫實施	反潛第七區 A: 22°35'00"N/121°40'00"E B: 22°35'00"N/122°10'00"E C: 22°15'00"N/122°10'00"E D: 22°15'00"N/121°40'00"E	22°25'00"N 121°55'00"E 20NM	4,000 呎 (含)以下

分送單位 (機關)	
01	國家中山科學研究院
02	交通部民用航空局飛航服務總臺
03	內政部警政署
04	交通部航政司
05	交通部航港局
06	基隆海岸電臺
07	行政院農業委員會漁業署
08	高雄市政府海洋局
09	海洋委員會海巡署
10	海洋委員會海巡署艦隊分署
11	海洋委員會海巡署北部分署
12	海洋委員會海巡署中部分署
13	海洋委員會海巡署南部分署
14	海洋委員會海巡署東部分署
15	海洋委員會海巡署金馬澎分署
16	海洋委員會海巡署東南沙分署
17	交通部航港局北部航務中心
18	交通部航港局中部航務中心
19	交通部航港局南部航務中心
20	交通部航港局東部航務中心
21	臺灣港務股份有限公司
22	國防部陸軍司令部
23	國防部空軍司令部
24	國防部憲兵指揮部
25	國防部後備指揮部
26	國防部軍備局
27	國防部參謀本部情報參謀次長室
28	國防部參謀本部作戰及計畫參謀次長室(聯合作戰指揮中心)
29	國防部參謀本部訓練參謀次長室
30	國防部電訊發展室
31	陸軍航空特戰指揮部
32	空軍作戰指揮部
33	海軍大氣海洋局

操演區域示意圖

代碼：



<p>備註：</p> <ol style="list-style-type: none"> 1. 上述操演空域採協調使用且與空軍協調配合實施。 2. 船舶及航空器請避開管制空域以策安全。 3. 本申請單非為申請飛航公告，僅供參考使用 4. 臨時變更將以電話傳真通知。 	<p>聯絡人：艦指部郭冠宏少校 軍用電話：785214 自動電話：07-5855-232 手機電話：0919-635-521</p> <p>聯絡人：司令部戴致同中士 軍用電話：683441 自動電話：02-2533-5436 手機電話：0905-885-211</p>
---	--

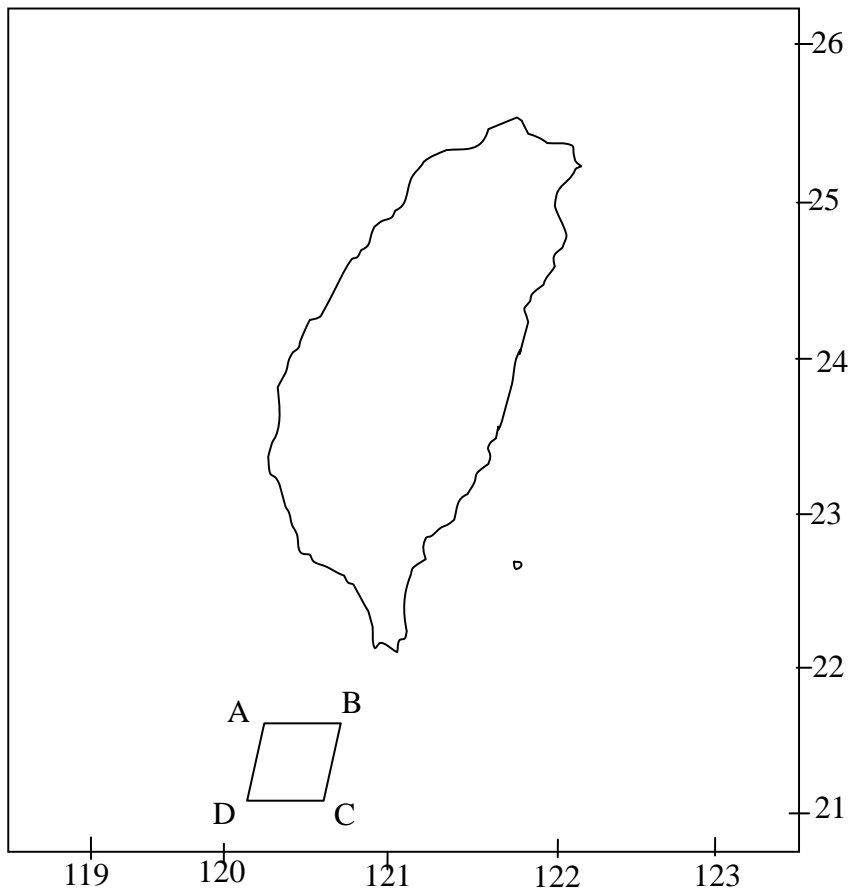
國防部海軍司令部空層空域操演報告單

日期	時間	機型架次	操演空域(WGS84)	1. 中心點經緯度(WGS-84) 2. 涵蓋區域最小半徑	高度(MSL)
108.09.17	1400-1600	依計畫實施	KL A: 21°36'00"N/120°08'00"E B: 21°43'00"N/120°39'00"E C: 21°05'00"N/120°35'00"E D: 21°05'00"N/120°03'00"E	21°25'00"N 120°28'00"E 20NM	5,000 呎 至 20,000 呎

分送單位 (機關)	
01	國家中山科學研究院
02	交通部民用航空局飛航服務總臺
03	內政部警政署
04	交通部航政司
05	交通部航港局
06	基隆海岸電臺
07	行政院農業委員會漁業署
08	高雄市政府海洋局
09	海洋委員會海巡署
10	海洋委員會海巡署艦隊分署
11	海洋委員會海巡署北部分署
12	海洋委員會海巡署中部分署
13	海洋委員會海巡署南部分署
14	海洋委員會海巡署東部分署
15	海洋委員會海巡署金馬澎分署
16	海洋委員會海巡署東南沙分署
17	交通部航港局北部航務中心
18	交通部航港局中部航務中心
19	交通部航港局南部航務中心
20	交通部航港局東部航務中心
21	臺灣港務股份有限公司
22	國防部陸軍司令部
23	國防部空軍司令部
24	國防部憲兵指揮部
25	國防部後備指揮部
26	國防部軍備局
27	國防部參謀本部情報參謀次長室
28	國防部參謀本部作戰及計畫參謀次長室(聯合作戰指揮中心)
29	國防部參謀本部訓練參謀次長室
30	國防部電訊發展室
31	陸軍航空特戰指揮部
32	空軍作戰指揮部
33	海軍大氣海洋局

操演區域示意圖

代碼：



備註：

1. 上述操演空域已協調空軍配合實施。
2. 船舶及航空器請避開管制空域以策安全。
3. 本申請單非為申請飛航公告，僅供參考使用。
4. 臨時變更將以電話傳真通知。

聯絡人：艦指部郭冠宏少校
 軍用電話：785214
 自動電話：07-5855-232
 手機電話：0919-635-521
 聯絡人：司令部戴致同中士
 軍用電話：683441
 自動電話：02-2533-5436
 手機電話：0905-885-211

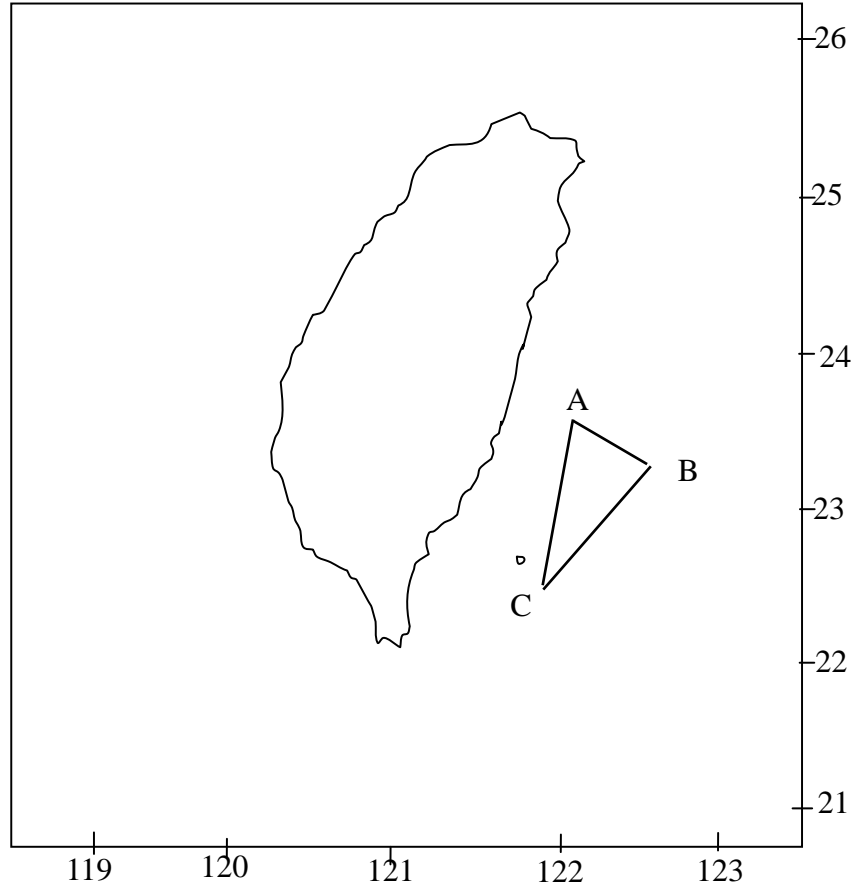
國防部海軍司令部空層空域操演報告單

日期	時間	機型 架次	操演空域(WGS84)	1. 中心點經緯度(WGS-84) 2. 涵蓋區域最小半徑	高度(MSL)
108.09.18	0500-1200	依年 度計 畫實 施	ZE A: 23°13'00"N/121°52'00"E B: 22°51'00"N/122°20'00"E C: 22°17'00"N/121°27'00"E	22°42'00"N 121°51'00"E 20NM	5,000 呎 至 20,000 呎

分送單位 (機關)	
01	國家中山科學研究院
02	交通部民用航空局飛航服務總臺
03	內政部警政署
04	交通部航政司
05	交通部航港局
06	基隆海岸電臺
07	行政院農業委員會漁業署
08	高雄市政府海洋局
09	海洋委員會海巡署
10	海洋委員會海巡署艦隊分署
11	海洋委員會海巡署北部分署
12	海洋委員會海巡署中部分署
13	海洋委員會海巡署南部分署
14	海洋委員會海巡署東部分署
15	海洋委員會海巡署金馬澎分署
16	海洋委員會海巡署東南沙分署
17	交通部航港局北部航務中心
18	交通部航港局中部航務中心
19	交通部航港局南部航務中心
20	交通部航港局東部航務中心
21	臺灣港務股份有限公司
22	國防部陸軍司令部
23	國防部空軍司令部
24	國防部憲兵指揮部
25	國防部後備指揮部
26	國防部軍備局
27	國防部參謀本部情報參謀次長室
28	國防部參謀本部作戰及計畫參謀次長室(聯合作戰指揮中心)
29	國防部參謀本部訓練參謀次長室
30	國防部電訊發展室
31	陸軍航空特戰指揮部
32	空軍作戰指揮部
33	海軍大氣海洋局

操演區域示意圖

代碼：



<p>備註：</p> <ol style="list-style-type: none"> 1. 上述操演空域已協調空軍配合實施。 2. 船舶及航空器請避開管制空域以策安全。 3. 本申請單非為申請飛航公告，僅供參考使用。 4. 臨時變更將以電話傳真通知。 	<p>聯絡人：艦指部郭冠宏少校 軍用電話：785214 自動電話：07-5855-232 手機電話：0919-635-521</p> <p>聯絡人：司令部戴致同中士 軍用電話：683441 自動電話：02-2533-5436 手機電話：0905-885-211</p>
--	--

國防部海軍司令部空層空域操演報告單

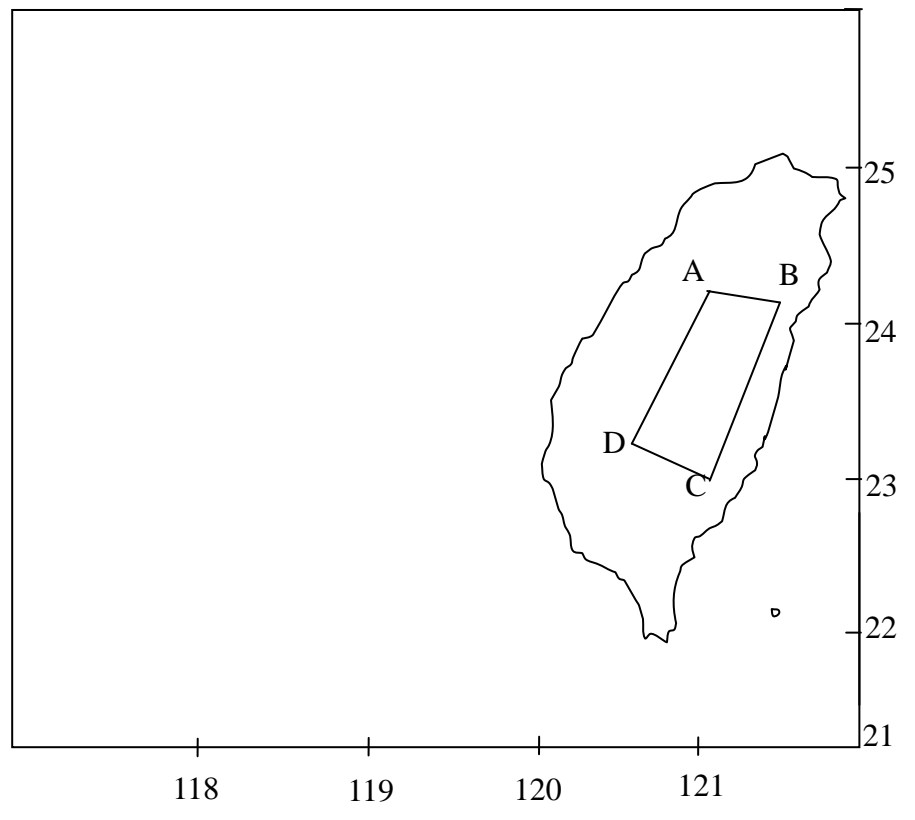
日期	時間	機型架次	操演空域(WGS84)	1. 中心點經緯度(WGS-84) 2. 涵蓋區域最小半徑	高度(MSL)
108.09.18	0700-1130	依計畫實施	EA A: 24°49'00"N/121°00'00"E B: 24°42'00"N/121°28'00"E C: 22°46'00"N/120°48'00"E D: 22°50'00"N/120°21'00"E	23°46'00"N 121°53'00"E 20NM	5,000呎(含)以上

分送單位 (機關)

01	國家中山科學研究院
02	交通部民用航空局飛航服務總臺
03	內政部警政署
04	交通部航政司
05	交通部航港局
06	基隆海岸電臺
07	行政院農業委員會漁業署
08	高雄市政府海洋局
09	海洋委員會海巡署
10	海洋委員會海巡署艦隊分署
11	海洋委員會海巡署北部分署
12	海洋委員會海巡署中部分署
13	海洋委員會海巡署南部分署
14	海洋委員會海巡署東部分署
15	海洋委員會海巡署金馬澎分署
16	海洋委員會海巡署東南沙分署
17	交通部航港局北部航務中心
18	交通部航港局中部航務中心
19	交通部航港局南部航務中心
20	交通部航港局東部航務中心
21	臺灣港務股份有限公司
22	國防部陸軍司令部
23	國防部空軍司令部
24	國防部憲兵指揮部
25	國防部後備指揮部
26	國防部軍備局
27	國防部參謀本部情報參謀次長室
28	國防部參謀本部作戰及計畫參謀次長室(聯合作戰指揮中心)
29	國防部參謀本部訓練參謀次長室
30	國防部電訊發展室
31	陸軍航空特戰指揮部
32	空軍作戰指揮部
33	海軍大氣海洋局

操演區域示意圖

代碼：



備註：
 1. 上述操演空域已協調空軍配合實施。
 2. 船舶及航空器請避開管制空域以策安全。
3. 本申請單非為申請飛航公告，僅供參考使用。
 4. 臨時變更將以電話傳真通知。

聯絡人：艦指部郭冠宏少校
 軍用電話：785214
 自動電話：07-5855-232
 手機電話：0919-635-521
 聯絡人：司令部戴致同中士
 軍用電話：683441
 自動電話：02-2533-5436
 手機電話：0905-885-211

國防部海軍司令部空層空域操演報告單

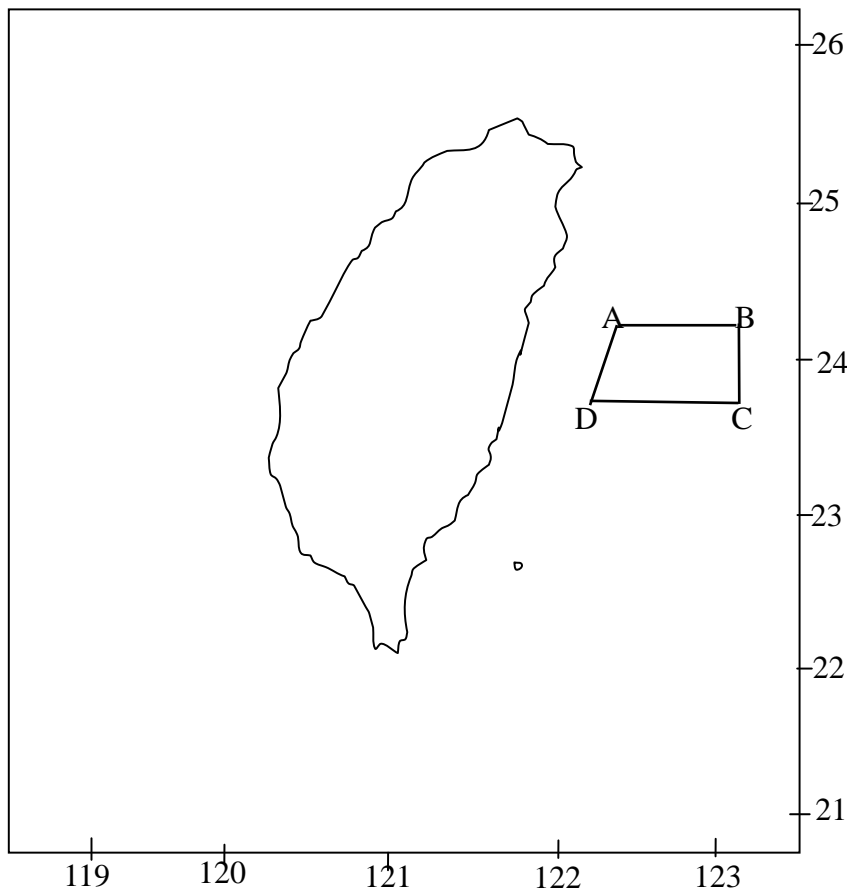
日期	時間	機型架次	操演空域(WGS84)	1. 中心點經緯度(WGS-84) 2. 涵蓋區域最小半徑	高度(MSL)
108.09.18	0830-1100	依計畫實施	YG A: 23°45'00"N/122°01'00"E B: 23°44'00"N/122°55'00"E C: 23°17'00"N/122°55'00"E D: 23°17'00"N/121°54'00"E	22°33'00"N 122°24'00"E 20NM	5,000 呎 至 20,000 呎

分送單位 (機關)

01	國家中山科學研究院
02	交通部民用航空局飛航服務總臺
03	內政部警政署
04	交通部航政司
05	交通部航港局
06	基隆海岸電臺
07	行政院農業委員會漁業署
08	高雄市政府海洋局
09	海洋委員會海巡署
10	海洋委員會海巡署艦隊分署
11	海洋委員會海巡署北部分署
12	海洋委員會海巡署中部分署
13	海洋委員會海巡署南部分署
14	海洋委員會海巡署東部分署
15	海洋委員會海巡署金馬澎分署
16	海洋委員會海巡署東南沙分署
17	交通部航港局北部航務中心
18	交通部航港局中部航務中心
19	交通部航港局南部航務中心
20	交通部航港局東部航務中心
21	臺灣港務股份有限公司
22	國防部陸軍司令部
23	國防部空軍司令部
24	國防部憲兵指揮部
25	國防部後備指揮部
26	國防部軍備局
27	國防部參謀本部情報參謀次長室
28	國防部參謀本部作戰及計畫參謀次長室(聯合作戰指揮中心)
29	國防部參謀本部訓練參謀次長室
30	國防部電訊發展室
31	陸軍航空特戰指揮部
32	空軍作戰指揮部
33	海軍大氣海洋局

操演區域示意圖

代碼：



備註：

1. 上述操演空域已協調空軍配合實施。
2. 船舶及航空器請避開管制空域以策安全。
3. 本申請單非為申請飛航公告，僅供參考使用。
4. 臨時變更將以電話傳真通知。

聯絡人：艦指部郭冠宏少校
 軍用電話：785214
 自動電話：07-5855-232
 手機電話：0919-635-521
 聯絡人：司令部戴致同中士
 軍用電話：683441
 自動電話：02-2533-5436
 手機電話：0905-885-211

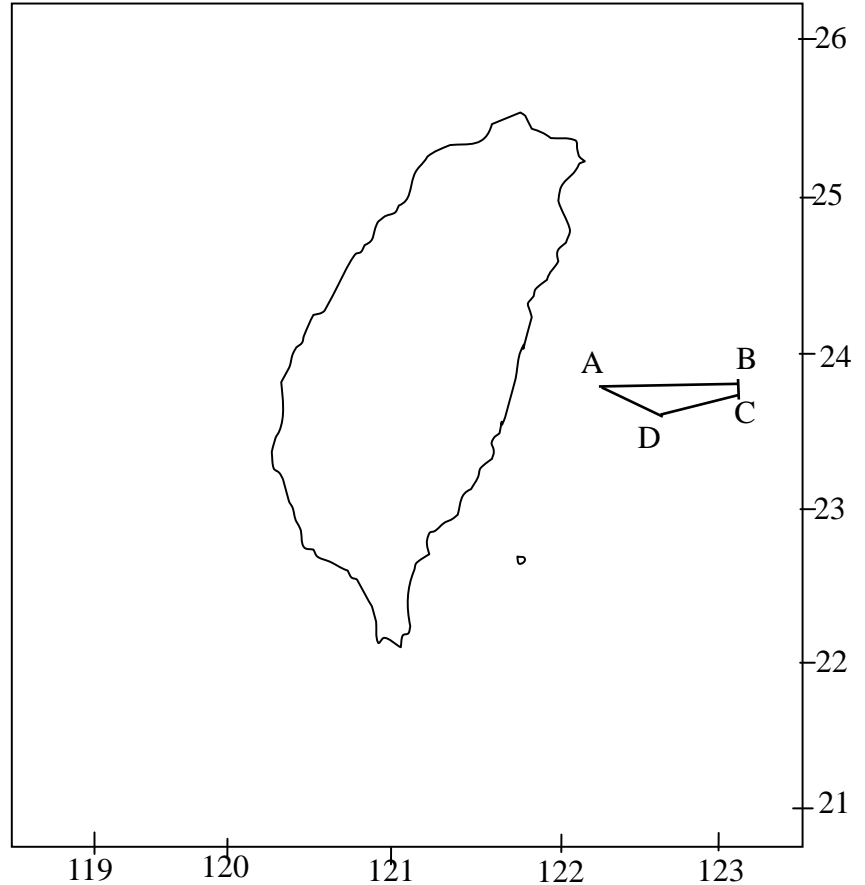
國防部海軍司令部空層空域操演報告單

日期	時間	機型架次	操演空域(WGS84)	1. 中心點經緯度(WGS-84) 2. 涵蓋區域最小半徑	高度(MSL)
108.09.18	0830-1100	依計畫實施	YH A: 23°15'00"N/121°54'00"E B: 23°15'00"N/122°55'00"E C: 23°13'00"N/122°55'00"E D: 22°53'00"N/122°23'00"E	23°04'00"N 122°24'00"E 20NM	5,000 呎 至 20,000 呎

分送單位 (機關)	
01	國家中山科學研究院
02	交通部民用航空局飛航服務總臺
03	內政部警政署
04	交通部航政司
05	交通部航港局
06	基隆海岸電臺
07	行政院農業委員會漁業署
08	高雄市政府海洋局
09	海洋委員會海巡署
10	海洋委員會海巡署艦隊分署
11	海洋委員會海巡署北部分署
12	海洋委員會海巡署中部分署
13	海洋委員會海巡署南部分署
14	海洋委員會海巡署東部分署
15	海洋委員會海巡署金馬澎分署
16	海洋委員會海巡署東南沙分署
17	交通部航港局北部航務中心
18	交通部航港局中部航務中心
19	交通部航港局南部航務中心
20	交通部航港局東部航務中心
21	臺灣港務股份有限公司
22	國防部陸軍司令部
23	國防部空軍司令部
24	國防部憲兵指揮部
25	國防部後備指揮部
26	國防部軍備局
27	國防部參謀本部情報參謀次長室
28	國防部參謀本部作戰及計畫參謀次長室(聯合作戰指揮中心)
29	國防部參謀本部訓練參謀次長室
30	國防部電訊發展室
31	陸軍航空特戰指揮部
32	空軍作戰指揮部
33	海軍大氣海洋局

操演區域示意圖

代碼：



<p>備註：</p> <ol style="list-style-type: none"> 1. 上述操演空域已協調空軍配合實施。 2. 船舶及航空器請避開管制空域以策安全。 3. 本申請單非為申請飛航公告，僅供參考使用。 4. 臨時變更將以電話傳真通知。 	<p>聯絡人：艦指部郭冠宏少校 軍用電話：785214 自動電話：07-5855-232 手機電話：0919-635-521</p> <p>聯絡人：司令部戴致同中士 軍用電話：683441 自動電話：02-2533-5436 手機電話：0905-885-211</p>
--	--

國防部海軍司令部空層空域操演報告單

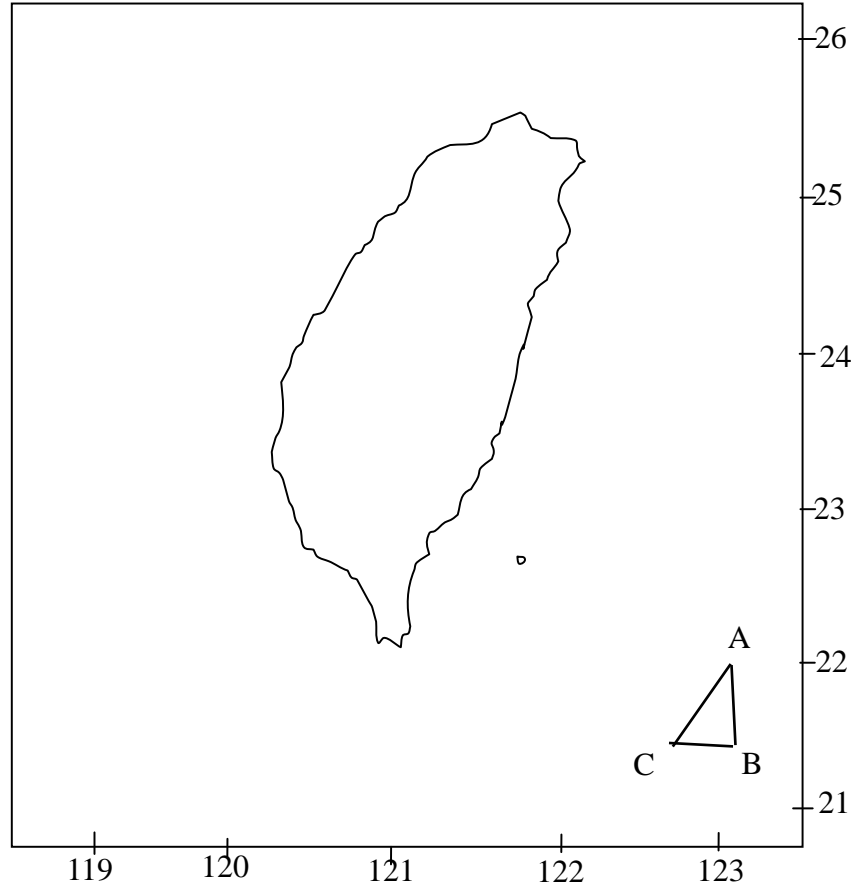
日期	時間	機架次	操演空域(WGS84)	1. 中心點經緯度(WGS-84) 2. 涵蓋區域最小半徑	高度(MSL)
108.09.18	0900-1100	依年度計畫實施	YK A: 22°21'00"N/122°55'00"E B: 21°27'00"N/122°55'00"E C: 21°28'00"N/122°03'00"E	21°46'00"N 122°38'00"E 20NM	5,000 呎 (含)以下

分送單位 (機關)

01	國家中山科學研究院
02	交通部民用航空局飛航服務總臺
03	內政部警政署
04	交通部航政司
05	交通部航港局
06	基隆海岸電臺
07	行政院農業委員會漁業署
08	高雄市政府海洋局
09	海洋委員會海巡署
10	海洋委員會海巡署艦隊分署
11	海洋委員會海巡署北部分署
12	海洋委員會海巡署中部分署
13	海洋委員會海巡署南部分署
14	海洋委員會海巡署東部分署
15	海洋委員會海巡署金馬澎分署
16	海洋委員會海巡署東南沙分署
17	交通部航港局北部航務中心
18	交通部航港局中部航務中心
19	交通部航港局南部航務中心
20	交通部航港局東部航務中心
21	臺灣港務股份有限公司
22	國防部陸軍司令部
23	國防部空軍司令部
24	國防部憲兵指揮部
25	國防部後備指揮部
26	國防部軍備局
27	國防部參謀本部情報參謀次長室
28	國防部參謀本部作戰及計畫參謀次長室(聯合作戰指揮中心)
29	國防部參謀本部訓練參謀次長室
30	國防部電訊發展室
31	陸軍航空特戰指揮部
32	空軍作戰指揮部
33	海軍大氣海洋局

操演區域示意圖

代碼：



備註：

1. 上述操演空域已協調空軍配合實施。
2. 船舶及航空器請避開管制空域以策安全。
3. 本申請單非為申請飛航公告，僅供參考使用。
4. 臨時變更將以電話傳真通知。

聯絡人：艦指部郭冠宏少校
 軍用電話：785214
 自動電話：07-5855-232
 手機電話：0919-635-521
 聯絡人：司令部戴致同中士
 軍用電話：683441
 自動電話：02-2533-5436
 手機電話：0905-885-211

國防部海軍司令部空層空域操演報告單

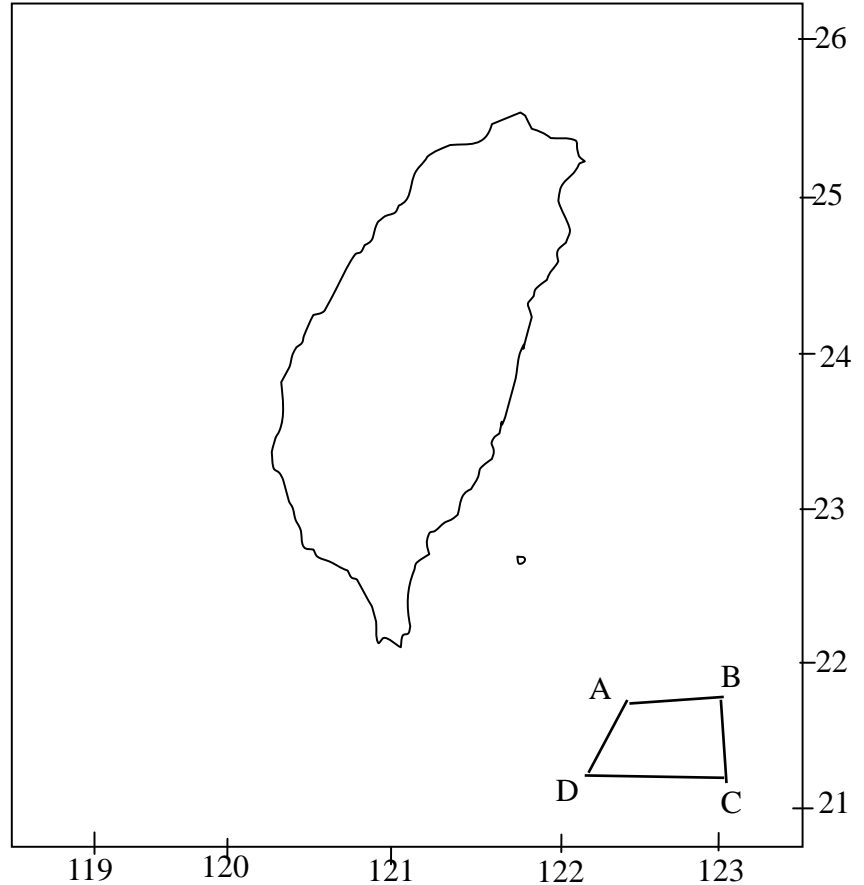
日期	時間	機型架次	操演空域(WGS84)	1. 中心點經緯度(WGS-84) 2. 涵蓋區域最小半徑	高度(MSL)
108.09.18	0900-1100	依計畫實施	ZK A: 20°59'00"N/121°37'00"E B: 20°58'00"N/122°55'00"E C: 21°25'00"N/122°55'00"E D: 21°26'00"N/122°02'00"E	21°12'00"N 122°17'00"E 20NM	5,000 呎 (含)以下

分送單位 (機關)

01	國家中山科學研究院
02	交通部民用航空局飛航服務總臺
03	內政部警政署
04	交通部航政司
05	交通部航港局
06	基隆海岸電臺
07	行政院農業委員會漁業署
08	高雄市政府海洋局
09	海洋委員會海巡署
10	海洋委員會海巡署艦隊分署
11	海洋委員會海巡署北部分署
12	海洋委員會海巡署中部分署
13	海洋委員會海巡署南部分署
14	海洋委員會海巡署東部分署
15	海洋委員會海巡署金馬澎分署
16	海洋委員會海巡署東南沙分署
17	交通部航港局北部航務中心
18	交通部航港局中部航務中心
19	交通部航港局南部航務中心
20	交通部航港局東部航務中心
21	臺灣港務股份有限公司
22	國防部陸軍司令部
23	國防部空軍司令部
24	國防部憲兵指揮部
25	國防部後備指揮部
26	國防部軍備局
27	國防部參謀本部情報參謀次長室
28	國防部參謀本部作戰及計畫參謀次長室(聯合作戰指揮中心)
29	國防部參謀本部訓練參謀次長室
30	國防部電訊發展室
31	陸軍航空特戰指揮部
32	空軍作戰指揮部
33	海軍大氣海洋局

操演區域示意圖

代碼：



備註：

1. 上述操演空域已協調空軍配合實施。
2. 船舶及航空器請避開管制空域以策安全。
3. 本申請單非為申請飛航公告，僅供參考使用。
4. 臨時變更將以電話傳真通知。

聯絡人：艦指部郭冠宏少校
 軍用電話：785214
 自動電話：07-5855-232
 手機電話：0919-635-521
 聯絡人：司令部戴致同中士
 軍用電話：683441
 自動電話：02-2533-5436
 手機電話：0905-885-211

國防部海軍司令部空層空域操演報告單

日期	時間	機型架次	操演空域(WGS84)	1. 中心點經緯度(WGS-84) 2. 涵蓋區域最小半徑	高度(MSL)
108.09.18	0900-1040	依計畫實施	YJ A: 23°10'00"N/122°55'00"E B: 22°51'00"N/122°25'00"E C: 22°19'00"N/122°42'00"E D: 22°32'00"N/122°55'00"E	22°47'00"N 122°41'00"E 20NM	5,000 呎 至 20,000 呎

分送單位 (機關)	
01	國家中山科學研究院
02	交通部民用航空局飛航服務總臺
03	內政部警政署
04	交通部航政司
05	交通部航港局
06	基隆海岸電臺
07	行政院農業委員會漁業署
08	高雄市政府海洋局
09	海洋委員會海巡署
10	海洋委員會海巡署艦隊分署
11	海洋委員會海巡署北部分署
12	海洋委員會海巡署中部分署
13	海洋委員會海巡署南部分署
14	海洋委員會海巡署東部分署
15	海洋委員會海巡署金馬澎分署
16	海洋委員會海巡署東南沙分署
17	交通部航港局北部航務中心
18	交通部航港局中部航務中心
19	交通部航港局南部航務中心
20	交通部航港局東部航務中心
21	臺灣港務股份有限公司
22	國防部陸軍司令部
23	國防部空軍司令部
24	國防部憲兵指揮部
25	國防部後備指揮部
26	國防部軍備局
27	國防部參謀本部情報參謀次長室
28	國防部參謀本部作戰及計畫參謀次長室(聯合作戰指揮中心)
29	國防部參謀本部訓練參謀次長室
30	國防部電訊發展室
31	陸軍航空特戰指揮部
32	空軍作戰指揮部
33	海軍大氣海洋局

操演區域示意圖 代碼：

<p>備註：</p> <ol style="list-style-type: none"> 1. 上述操演空域已協調空軍配合實施。 2. 船舶及航空器請避開管制空域以策安全。 3. 本申請單非為申請飛航公告，僅供參考使用。 4. 臨時變更將以電話傳真通知。 	<p>聯絡人：艦指部郭冠宏少校 軍用電話：785214 自動電話：07-5855-232 手機電話：0919-635-521</p> <p>聯絡人：司令部戴致同中士 軍用電話：683441 自動電話：02-2533-5436 手機電話：0905-885-211</p>
--	--

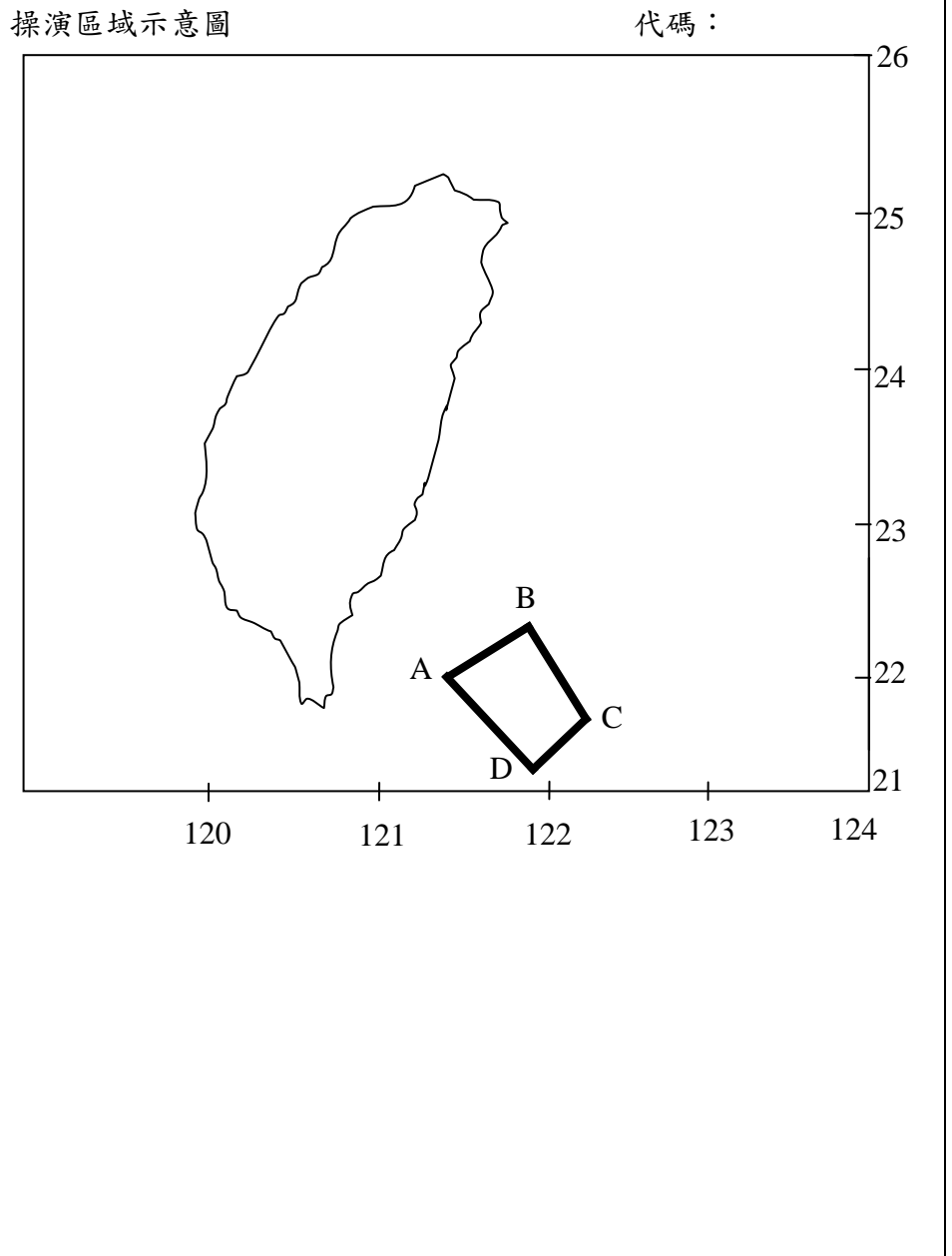
國防部海軍司令部空層空域操演報告單

日期	時間	機型架次	操演空域 (WGS84)	1. 中心點經緯(WGS-84) 2. 涵蓋區域最小半徑	高度(MSL)
108.09.18	0900-1040	依計畫實施	ZF A: 22°29'00"N/121°01'00"E B: 23°03'00"N/122°54'00"E C: 22°31'00"N/122°54'00"E D: 21°57'00"N/122°20'00"E	22°24'00"N 122°20'00"E 20NM	5,000 呎 至 20,000 呎
分送單位 (機關)			操演區域示意圖		代碼:
01	國家中山科學研究院				
02	交通部民用航空局飛航服務總臺				
03	內政部警政署				
04	交通部航政司				
05	交通部航港局				
06	基隆海岸電臺				
07	行政院農業委員會漁業署				
08	高雄市政府海洋局				
09	海洋委員會海巡署				
10	海洋委員會海巡署艦隊分署				
11	海洋委員會海巡署北部分署				
12	海洋委員會海巡署中部分署				
13	海洋委員會海巡署南部分署				
14	海洋委員會海巡署東部分署				
15	海洋委員會海巡署金馬澎分署				
16	海洋委員會海巡署東南沙分署				
17	交通部航港局北部航務中心				
18	交通部航港局中部航務中心				
19	交通部航港局南部航務中心				
20	交通部航港局東部航務中心				
21	臺灣港務股份有限公司				
22	國防部陸軍司令部				
23	國防部空軍司令部				
24	國防部憲兵指揮部				
25	國防部後備指揮部				
26	國防部軍備局				
27	國防部參謀本部情報參謀次長室				
28	國防部參謀本部作戰及計畫參謀次長室(聯合作戰指揮中心)				
29	國防部參謀本部訓練參謀次長室				
30	國防部電訊發展室				
31	陸軍航空特戰指揮部				
32	空軍作戰指揮部				
33	海軍大氣海洋局				
備註:			聯絡人：艦指部郭冠宏少校 軍用電話：785214 自動電話：07-5855-232 手機電話：0919-635-521 聯絡人：司令部戴致同中士 軍用電話：683441 自動電話：02-2533-5436 手機電話：0905-885-211		
1. 上述操演空域已協調空軍配合實施。 2. 船舶及航空器請避開管制空域以策安全。 3. 本申請單非為申請飛航公告，僅供參考使用。 4. 臨時變更將以電話傳真通知。					

國防部海軍司令部空層空域操演報告單

日期	時間	機型架次	操演空域 (WGS84)	1. 中心點經緯度(WGS-84) 2. 涵蓋區域最小半徑	高度(MSL)
108.09.18	0900-1040	依計畫實施	ZG A : 22°12'00"N/121°25'00"E B : 22°32'00"N/121°56'00"E C : 21°56'00"N/122°18'00"E D : 21°36'00"N/121°58'00"E	22°03'00"N 121°52'00"E 20NM	5,000 呎 至 20,000 呎

分送單位 (機關)	
01	國家中山科學研究院
02	交通部民用航空局飛航服務總臺
03	內政部警政署
04	交通部航政司
05	交通部航港局
06	基隆海岸電臺
07	行政院農業委員會漁業署
08	高雄市政府海洋局
09	海洋委員會海巡署
10	海洋委員會海巡署艦隊分署
11	海洋委員會海巡署北部分署
12	海洋委員會海巡署中部分署
13	海洋委員會海巡署南部分署
14	海洋委員會海巡署東部分署
15	海洋委員會海巡署金馬澎分署
16	海洋委員會海巡署東南沙分署
17	交通部航港局北部航務中心
18	交通部航港局中部航務中心
19	交通部航港局南部航務中心
20	交通部航港局東部航務中心
21	臺灣港務股份有限公司
22	國防部陸軍司令部
23	國防部空軍司令部
24	國防部憲兵指揮部
25	國防部後備指揮部
26	國防部軍備局
27	國防部參謀本部情報參謀次長室
28	國防部參謀本部作戰及計畫參謀次長室(聯合作戰指揮中心)
29	國防部參謀本部訓練參謀次長室
30	國防部電訊發展室
31	陸軍航空特戰指揮部
32	空軍作戰指揮部
33	海軍大氣海洋局



備註：

1. 上述操演空域已協調空軍配合實施。
2. 船舶及航空器請避開管制空域以策安全。
3. 本申請單非為申請飛航公告，僅供參考使用。
4. 臨時變更將以電話傳真通知。

聯絡人：艦指部郭冠宏少校
 軍用電話：785214
 自動電話：07-5855-232
 手機電話：0919-635-521
 聯絡人：司令部戴致同中士
 軍用電話：683441
 自動電話：02-2533-5436
 手機電話：0905-885-211