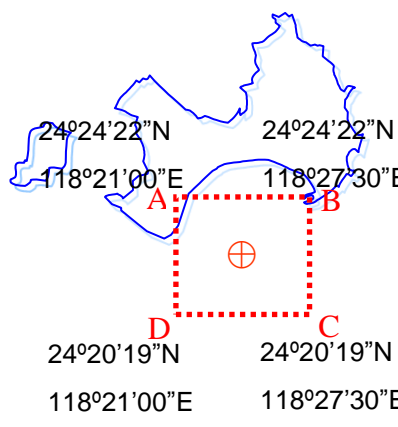
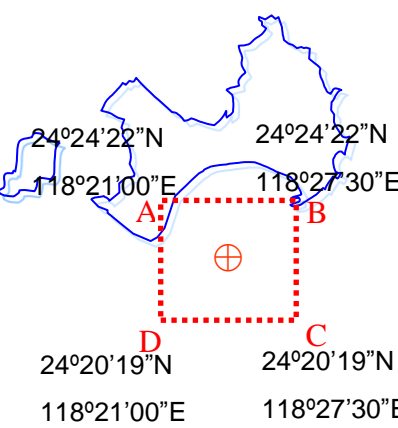


120D6 部隊對海（空）實彈射擊報告單

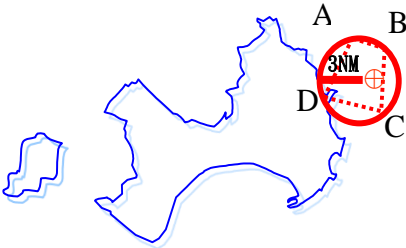
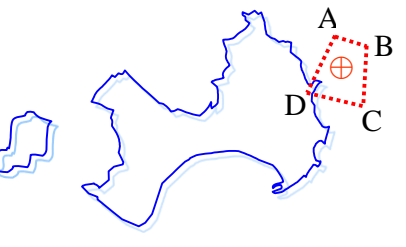
分送單位(機關)	射擊單位	120D6 部隊	射擊危險區域概要圖	
內政部警政署	射擊目的	年度訓練	空域管制範圍： 	
交通部民用航空局飛航服務總臺	射擊日期	民國 108 年 10 月 15、16 日共計 2 日，每日 0530-0730 時。		
中華電信股份有限公司臺灣臺北區電信分公司基隆營運處基隆海岸電臺		(標準時間：如時段申請表)		
交通部航港局		射擊地點		金門地區
交通部航政司				使用武器
交通部航港局北部航務中心	射擊發數	依年度射擊計畫實施		
交通部航港局中部航務中心		空域管制範圍 		
交通部航港局南部航務中心				危險區域中心點位置 ⊕: 24°22' 20" N 118°24' 15" E
交通部航港局東部航務中心	危險區域最小半徑 5 浬(NM)			
行政院農業委員會漁業署	最大彈道高度 6600 呎(MSL)			海域管制範圍 敬致 部隊長
高雄市政府海洋局	海域管制範圍 危險區域經緯度 (WGS84) A: 24°24' 22" N 118°21' 00" E B: 24°24' 22" N 118°27' 30" E C: 24°20' 19" N 118°27' 30" E D: 24°20' 19" N 118°21' 00" E			
海洋委員會海巡署				
海洋委員會海巡署艦隊分署				
海洋委員會海巡署金馬澎分署				
國防部參謀本部作戰及計畫參謀次長室	備註： 一、實彈射擊前派遣連絡官至尚義機場實施安全管理，並與部隊保持聯絡，以維安全。 二、射擊單位派遣聯絡官均須全程留駐塔台，至申請射擊時段結束為止。	連絡人：少校黃鈺之 軍用：901947-9 自動：(082)330693 手機：0928351703 代理人：上尉倪文璞 軍用：901947-9 自動：(082)330693 手機：0982503405		
國防部參謀本部情報參謀次長室				
國防部參謀本部訓練參謀次長室				
國家中山科學研究院				
國防部海軍司令部				
國防部空軍司令部				
國防部憲兵指揮部				
國防部後備指揮部				
海洋委員會海巡署北部分署				
空軍作戰指揮部				
國防部陸軍司令部後勤指揮部				
海洋委員會海巡署中部分署				
海洋委員會海巡署南部分署				
海洋委員會海巡署東部分署				
海洋委員會海巡署東南沙分署				

海巡署轉發射擊通報
(108)署巡勤射字第 171 號

1 2 0 D 6 部 隊 金 門 地 區 民 國 1 0 8 年 1 0 月 份 時 段 申 請 表

日期	星期	射擊時間	標準時間(格林威治時間)
01	二		
02	三		
03	四		
04	五		
05	六		
06	日		
07	一		
08	二		
09	三		
10	四		
11	五		
12	六		
13	日		
14	一		
15	二	0530—0730 時	14 日 2130—2330 時
16	三	0530—0730 時	15 日 2130—2330 時
17	四		
18	五		
19	六		
20	日		
21	一		
22	二		
23	三		
24	四		
25	五		
26	六		
27	日		
28	一		
29	二		
30	三		
31	四		

120E5 部隊對海（空）實彈射擊報告單

分送單位(機關)	射擊單位	120E5 部隊	射擊危險區域概要圖		
內政部警政署	射擊目的	年度訓練	空域管制範圍： 24°30'12"N 24°29'52"N 118°27'45"E 118°28'28"E 		
交通部民用航空局飛航服務總臺	射擊日期	民國108年10月15、16日，共計2日，每日0530-0730時。			
中華電信股份有限公司臺灣臺北區電信分公司基隆營運處基隆海岸電臺		民國108年10月31日，當日0530時-0730時。			
交通部航港局		(標準時間：如時段申請表)			
交通部航政司	射擊地點	金門地區			
交通部航港局北部航務中心					
交通部航港局中部航務中心					
交通部航港局南部航務中心	使用武器	地面武器射擊		24°29'37"N 24°28'50"N 118°26'56"E 118°27'44"E	
交通部航港局東部航務中心					
行政院農業委員會漁業署				射擊發數	依年度射擊計畫實施
高雄市政府海洋局	空域管制範圍	危險區域經緯度 (WGS84)			
海洋委員會海巡署		危險區域中心點位置		⊕ : 24°29' 00" N 118°27' 00" E	
海洋委員會海巡署艦隊分署		危險區域最小半徑		3 浬(NM)	
海洋委員會海巡署金馬澎分署		最大彈道高度		6600 呎(MSL)	
國防部參謀本部作戰及計畫參謀次長室		海域管制範圍		危險區域經緯度 (WGS84)	24°29'37"N 24°28'50"N 118°26'56"E 118°27'44"E
國防部參謀本部情報參謀次長室				敬致 部隊長	
國防部參謀本部訓練參謀次長室					
國家中山科學研究院	備註： 一、實彈射擊前派遣連絡官至尚義機場實施安全管理，並與部隊保持聯絡，以維安全。 二、射擊單位派遣聯絡官均須全程留駐塔台，至申請射擊時段結束為止。	連絡人：少校黃鈺之 軍用：901947-9 自動：(082)330693 手機：0928351703 代理人：上尉倪文璞 軍用：901947-9 自動：(082)330693 手機：0982503405			
國防部海軍司令部					
國防部空軍司令部					
國防部憲兵指揮部					
國防部後備指揮部					
海洋委員會海巡署北部分署					
空軍作戰指揮部					
國防部陸軍司令部後勤指揮部					
海洋委員會海巡署中部分署					
海洋委員會海巡署南部分署					
海洋委員會海巡署東部分署					
海洋委員會海巡署東南沙分署					

1 2 0 E 5 部 隊 金 門 地 區 民 國 1 0 8 年 1 0 月 份 時 段 申 請 表

日期	星期	射擊時間	標準時間(格林威治時間)
01	二		
02	三		
03	四		
04	五		
05	六		
06	日		
07	一		
08	二		
09	三		
10	四		
11	五		
12	六		
13	日		
14	一		
15	二	0530-0730 時	14 日 2130-2330 時
16	三	0530-0730 時	15 日 2130-2330 時
17	四		
18	五		
19	六		
20	日		
21	一		
22	二		
23	三		
24	四		
25	五		
26	六		
27	日		
28	一		
29	二		
30	三		
31	四	0530-0730 時	30 日 2130-2330 時

120D4、120D7 部隊對海（空）實彈射擊報告單

分送單位(機關)	射擊單位	120D4、120D7 部隊	射擊危險區域概要圖		
內政部警政署	射擊目的	年度訓練	空域管制範圍： 		
交通部民用航空局飛航服務總臺	射擊日期	1. 108年10月22日，當日 0800-1200時。			
中華電信股份有限公司臺灣臺北區電信分公司基隆營運處基隆海岸電臺		2. 108年10月15、16、17、23、24、29及30日共計7日，每日 0800-1600時。			
交通部航港局		3. 108年10月25日，當日 0800-1800時。			
交通部航政司		民國108年10月29-30日共計2日，每日0800時-1700時。 (標準時間：如時段申請表)			
交通部航港局北部航務中心	射擊地點	金門地區			
交通部航港局中部航務中心	使用武器	地面武器射擊			
交通部航港局南部航務中心					
交通部航港局東部航務中心					
行政院農業委員會漁業署	射擊發數	依年度射擊計畫實施		海域管制範圍： 	
高雄市政府海洋局	空域管制範圍	危險區域 經緯度 (WGS84)	A : 24°25'00"N 118°27'00"E B : 24°25'30"N 118°27'50"E C : 24°25'20"N 118°28'00"E D : 24°24'40"N 118°27'10"E		
海洋委員會海巡署		危險區域 中心點位置	⊕ : 24°25'25"N 118°27'20"E		
海洋委員會海巡署艦隊分署		危險區域 最小半徑	3 浬(NM)		
海洋委員會海巡署金馬澎分署		最大彈道高度	100 呎(MSL)		
國防部參謀本部作戰及計畫參謀次長室		海域管制範圍	危險區域 經緯度 (WGS84)		A : 24°25'00"N 118°27'00"E B : 24°25'30"N 118°27'50"E C : 24°25'20"N 118°28'00"E D : 24°24'40"N 118°27'10"E
國防部參謀本部情報參謀次長室					
國防部參謀本部訓練參謀次長室					
國家中山科學研究院					
國防部海軍司令部					
國防部空軍司令部					
國防部憲兵指揮部					
國防部後備指揮部					
海洋委員會海巡署北部分署					
空軍作戰指揮部	備註： 一、實彈射擊前派遣連絡官至尚義機場實施安全管理，並與部隊保持聯絡，以維安全。 二、射擊單位派遣聯絡官均須全程留駐塔台，至申請射擊時段結束為止。		敬致 部隊長		
國防部陸軍司令部後勤指揮部			連絡人：少校黃鈺之 軍用：901947-9 自動：(082)330693 手機：0928351703		
海洋委員會海巡署中部分署			代理人：上尉倪文璞 軍用：901947-9 自動：(082)330693 手機：0982503405		
海洋委員會海巡署南部分署					
海洋委員會海巡署東部分署					
海洋委員會海巡署東南沙分署					

1 2 0 D 4 部 隊 金 門 地 區 民 國 1 0 8 年 1 0 月 份 時 段 申 請 表

日期	星期	射擊時間	標準時間(格林威治時間)
01	二		
02	三		
03	四		
04	五		
05	六		
06	日		
07	一		
08	二		
09	三		
10	四		
11	五		
12	六		
13	日		
14	一		
15	二	0800-1600時	15日0000-0800時
16	三	0800-1600時	16日0000-0800時
17	四	0800-1600時	17日0000-0800時
18	五		
19	六		
20	日		
21	一		
22	二	0800-1200時	22日0000-0400時
23	三	0800-1600時	23日0000-0800時
24	四	0800-1600時	24日0000-0800時
25	五	0800-1800時	25日0000-1000時
26	六		
27	日		
28	一		
29	二	0800-1600時 0800-1700時	29日0000-0800時 29日0000-0900時
30	三	0800-1600時 0800-1700時	30日0000-0800時 30日0000-0800時
31	四		

120B2、120B4 部隊對海（空）實彈射擊報告單

分送單位(機關)	射擊單位	120B2、120B4 部隊	射擊危險區域概要圖
內政部警政署	射擊目的	年度訓練	空域管制範圍：
交通部民用航空局 飛航服務總臺	射擊日期	民國108年10月15、16日共計2日，每日0530-0730及0800-1200時。 （標準時間：如時段申請表）	
中華電信股份有限公司 臺灣臺北區電運 信分公基隆營處 基隆海岸電臺			
交通部航港局			
交通部航政司	射擊地點	金門地區	
交通部航港局北部航務中心			
交通部航港局中部航務中心			
交通部航港局南部航務中心	使用武器	地面武器射擊	
交通部航港局東部航務中心			
行政院農業委員會 漁業署			射擊發數
高雄市政府海洋局	空域管制範圍	危險區域 經緯度 (WGS84) A: 24°24' 50"N 118°12'40"E B: 24°25' 50"N 118°15'40"E C: 24°21' 50"N 118°19'50"E D: 24°20' 00"N 118°13'20"E	
行政院海岸巡防署			
海岸巡防署海洋巡防總局			
海岸巡防署海岸巡防總局			
國防部參謀本部作戰及計畫參謀次長室	危險區域中心點位置	⊕ : 24°22'55"N 118°14'42" E	
國防部參謀本部情報參謀次長室			
國防部參謀本部訓練參謀次長室	危險區域最小半徑	3 浬(NM)	
國家中山科學研究院			最大彈道高度
國防部海軍司令部	海域管制範圍	危險區域 經緯度 (WGS84) A: 24°24' 50"N 118°12'40"E B: 24°25' 50"N 118°15'40"E C: 24°21' 50"N 118°19'50"E D: 24°20' 00"N 118°13'20"E	
國防部空軍司令部			
國防部憲兵指揮部			
國防部後備指揮部			備註： 一、實彈射擊前派遣連絡官至尚義機場實施安全管理，並與部隊保持聯絡，以維安全。 二、射擊單位派遣聯絡官均須全程留駐塔台，至申請射擊時段結束為止。
海岸巡防總局北部地區巡防局	連絡人：少校黃鈺之 軍用：901947-9 自動：(082)330693 手機：0928351703 代理人：上尉倪文璿 軍用：901947-9 自動：(082)330693 手機：0982503405		
空軍作戰指揮部			
國防部陸軍司令部 後勤指揮部			
海岸巡防總局中部地區巡防局			
海岸巡防總局南部地區巡防局			
海岸巡防總局東部地區巡防局			

1 2 0 D 4 部 隊 金 門 地 區 民 國 1 0 8 年 1 0 月 份 時 段 申 請 表

日期	星期	射擊時間	標準時間(格林威治時間)
01	二		
02	三		
03	四		
04	五		
05	六		
06	日		
07	一		
08	二		
09	三		
10	四		
11	五		
12	六		
13	日		
14	一		
15	二	0530-0730 時 → 0800-1200 時	14 日 2130-2330 時 → 15 日 0000-0400 時
16	三	0530-0730 時 → 0800-1200 時	15 日 2130-2330 時 → 16 日 0000-0400 時
17	四		
18	五		
19	六		
20	日		
21	一		
22	二		
23	三		
24	四		
25	五		
26	六		
27	日		
28	一		
29	二		
30	三		
31	四		