

120D6、120E5 部隊對海（空）實彈射擊報告單

分送單位(機關)	射擊單位	120D6、120E5 部隊	射擊危險區域概要圖
內政部警政署	射擊目的	年度訓練	空域管制範圍： 
交通部民用航空局飛航服務總臺	射擊日期	民國108年12月25及26日共計2日，時間0530-0730時。	
中華電信股份有限公司臺灣臺北區電信分公司基隆營運處基隆海岸電臺		(上述射擊時段取消)	
交通部航港局		(標準時間：如時段申請表)	
交通部航政司			
交通部航港局北部航務中心	射擊地點	金門地區	
交通部航港局中部航務中心	使用武器	地面武器射擊	
交通部航港局南部航務中心			
交通部航港局東部航務中心			
行政院農業委員會漁業署	射擊發數	依年度射擊計畫實施	
高雄市政府海洋局	空域管制範圍	危險區域 經緯度 (WGS84) A : 24°24' 22" N 118°21' 00" E B : 24°24' 22" N 118°27' 30" E C : 24°20' 19" N 118°27' 30" E D : 24°20' 19" N 118°21' 00" E	
海洋委員會海巡署			
海洋委員會海巡署艦隊分署			
海洋委員會海巡署金馬澎分署			
國防部參謀本部作戰及計畫參謀次長室		危險區域 中心點位置 ⊕ : 24°22' 20" N 118°24' 15" E	
國防部參謀本部情報參謀次長室		危險區域 最小半徑 5 浬(NM)	
國防部參謀本部訓練參謀次長室		最大彈道高度 6600 呎(MSL)	
國家中山科學研究院	海域管制範圍	危險區域 經緯度 (WGS84) A : 24°24' 22" N 118°21' 00" E B : 24°24' 22" N 118°27' 30" E C : 24°20' 19" N 118°27' 30" E D : 24°20' 19" N 118°21' 00" E	
國防部海軍司令部			
國防部空軍司令部			
國防部憲兵指揮部			
國防部後備指揮部			
海洋委員會海巡署北部分署			
空軍作戰指揮部	備註： 一、實彈射擊前派遣連絡官至尚義機場實施安全管理，並與部隊保持聯絡，以維安全。 二、射擊單位派遣聯絡官均須全程留駐塔台，至申請射擊時段結束為止。	敬致 部隊長	
國防部陸軍司令部後勤指揮部			
海洋委員會海巡署中部分署			
海洋委員會海巡署南部分署			
海洋委員會海巡署東部分署			
海洋委員會海巡署東南沙分署			

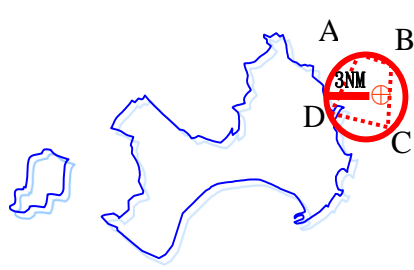
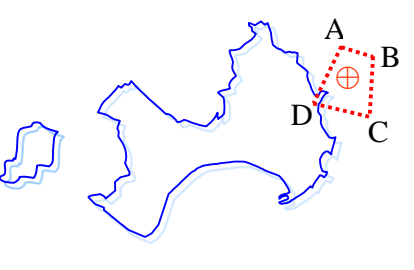
連絡人：少校黃鈺之
 軍用：901947-9
 自動：(082)330693
 手機：0928357703
 代理人：上尉倪文璞
 軍用：901947-9
 自動：(082)330693
 手機：0982503405

海巡署轉發射擊通報
 (108)署巡勤射字第194號

120D6、120E5 部隊金門地區民國 108 年 12 月份時段申請表

日期	星期	射擊時間	標準時間(格林威治時間)
01	日		
02	一		
03	二		
04	三		
05	四		
06	五		
07	六		
08	日		
09	一		
10	二		
11	三		
12	四		
13	五		
14	六		
15	日		
16	一		
17	二		
18	三		
19	四		
20	五		
21	六		
22	日		
23	一		
24	二		
25	三	0530-0730 時	24 日 2130-2330 時
26	四	0530-0730 時	25 日 2130-2330 時
27	五		
28	六		
29	日		
30	一		
31	二		

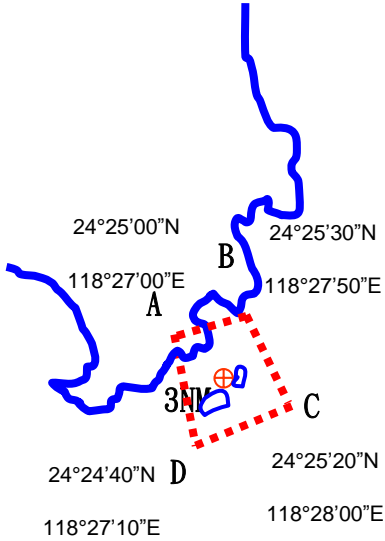
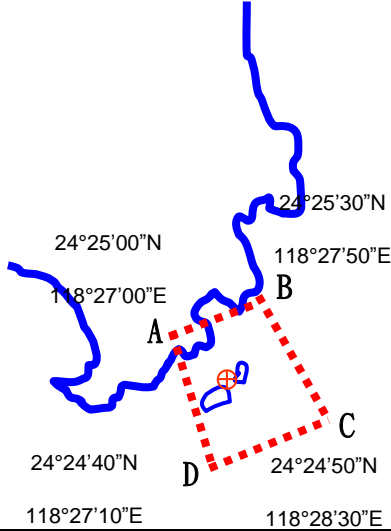
120E5 部隊對海（空）實彈射擊報告單

分送單位(機關)	射擊單位	120E5 部隊	射擊危險區域概要圖			
內政部警政署	射擊目的	年度訓練	空域管制範圍： 24°30'12"N 24°29'52"N 118°27'45"E 118°28'28"E 			
交通部民用航空局飛航服務總臺	射擊日期	108年12月4、5、11、12、18及19日共計6日，時間0530-0730時。 (標準時間如時段申請表)				
中華電信股份有限公司臺灣臺北區電信分公司基隆營運處基隆海岸電臺						
交通部航港局						
交通部航政司	射擊地點	金門地區				
交通部航港局北部航務中心						
交通部航港局中部航務中心						
交通部航港局南部航務中心	使用武器	地面武器射擊		24°29'37"N 24°28'50"N 118°26'56"E 118°27'44"E		
交通部航港局東部航務中心						
行政院農業委員會漁業署				射擊發數	依年度射擊計畫實施	海域管制範圍： 24°30'12"N 24°29'52"N 118°27'45"E 118°28'28"E
高雄市政府海洋局	空域管制範圍	危險區域 經緯度 (WGS84) A: 24°30' 12" N 118°27' 45" E B: 24°29' 52" N 118°28' 28" E C: 24°28' 50" N 118°27' 44" E D: 24°29' 37" N 118°26' 56" E				
海洋委員會海巡署				危險區域 中心點位置	⊕ : 24°29' 00" N 118°27' 00" E	
海洋委員會海巡署艦隊分署				危險區域 最小半徑	3 浬(NM)	
海洋委員會海巡署金馬澎分署				最大彈道高度	6600 呎(MSL)	
國防部參謀本部作戰及計畫參謀次長室				海域管制範圍	危險區域 經緯度 (WGS84) A: 24°30' 12" N 118°27' 45" E B: 24°29' 52" N 118°28' 28" E C: 24°28' 50" N 118°27' 44" E D: 24°29' 37" N 118°26' 56" E	24°29'37"N 24°28'50"N 118°26'56"E 118°27'44"E
國防部參謀本部情報參謀次長室						敬致 部隊長
國防部參謀本部訓練參謀次長室						
國家中山科學研究院						
國防部海軍司令部						
國防部空軍司令部	備註： 一、實彈射擊前派遣連絡官至尚義機場實施安全管理，並與部隊保持聯絡，以維安全。 二、射擊單位派遣聯絡官均須全程留駐塔台，至申請射擊時段結束為止。	連絡人：少校黃鈺之 軍用：901947-9 自動：(082)330693 手機：0928351703 代理人：上尉倪文璞 軍用：901947-9 自動：(082)330693 手機：0982503405				
國防部憲兵指揮部						
國防部後備指揮部						
海洋委員會海巡署北部分署						
空軍作戰指揮部						
國防部陸軍司令部後勤指揮部						
海洋委員會海巡署中部分署						
海洋委員會海巡署南部分署						
海洋委員會海巡署東部分署						
海洋委員會海巡署東南沙分署						

1 2 0 E 5 部 隊 金 門 地 區 民 國 1 0 8 年 1 2 月 份 時 段 申 請 表

日期	星期	射擊時間	標準時間(格林威治時間)
01	日		
02	一		
03	二		
04	三	0530-0730 時	3 日 2130-2330 時
05	四	0530-0730 時	4 日 2130-2330 時
06	五		
07	六		
08	日		
09	一		
10	二		
11	三	0530-0730 時	10 日 2130-2330 時
12	四	0530-0730 時	11 日 2130-2330 時
13	五		
14	六		
15	日		
16	一		
17	二		
18	三	0530-0730 時	17 日 2130-2330 時
19	四	0530-0730 時	18 日 2130-2330 時
20	五		
21	六		
22	日		
23	一		
24	二		
25	三		
26	四		
27	五		
28	六		
29	日		
30	一		
31	二		

120D4、12042 部隊對海（空）實彈射擊報告單

分送單位(機關)	射擊單位	120D4、12042 部隊	射擊危險區域概要圖		
內政部警政署	射擊目的	年度訓練	<p>空域管制範圍：</p> 		
交通部民用航空局飛航服務總臺	射擊日期	1. 108年12月10及18日共計2日，時間0800-1200時。			
中華電信股份有限公司臺灣臺北區電信分公司基隆營運處基隆海岸電臺		2. 108年12月6、11、12、13及25日共計5日，時間0800-1800時。			
交通部航港局		3. 108年12月24及25日共計2日，時間0530-0730時、1400-1800時。			
交通部航政司		4. 108年12月17、19日共計2日，時間0530-0730時			
		5. 108年12月20日，時間0530-1200時。 (標準時間：如時段申請表)			
交通部航港局北部航務中心	射擊地點	金門地區			
交通部航港局中部航務中心	使用武器	地面武器射擊			
交通部航港局南部航務中心					
交通部航港局東部航務中心					
行政院農業委員會漁業署	射擊發數	依年度射擊計畫實施	<p>海域管制範圍：</p> 		
高雄市政府海洋局	空域管制範圍	危險區域經緯度 (WGS84)		A : 24°25'00"N 118°27'00"E B : 24°25'30"N 118°27'50"E C : 24°25'20"N 118°28'00"E D : 24°24'40"N 118°27'10"E	
海洋委員會海巡署		危險區域中心點位置		⊕ : 24°25'25"N 118°27'20"E	
海洋委員會海巡署艦隊分署		危險區域最小半徑		3 浬(NM)	
海洋委員會海巡署金馬澎分署		最大彈道高度		6600 呎(MSL)	
國防部參謀本部作戰及計畫參謀次長室		海域管制範圍		危險區域經緯度 (WGS84)	A : 24°25'00"N 118°27'00"E B : 24°25'30"N 118°27'50"E C : 24°25'20"N 118°28'00"E D : 24°24'40"N 118°27'10"E
國防部參謀本部情報參謀次長室				敬致 部隊長	
國防部參謀本部訓練參謀次長室					
國家中山科學研究院	備註：	<p>一、實彈射擊前派遣連絡官至尚義機場實施安全管理，並與部隊保持聯絡，以維安全。</p> <p>二、射擊單位派遣聯絡官均須全程留駐塔台，至申請射擊時段結束為止。</p>		<p>連絡人：少校黃鈺之 軍用：901947-9 自動：(082)330693 手機：0928351703 代理人：上尉倪文璞 軍用：901947-9 自動：(082)330693 手機：0982503405</p>	
國防部海軍司令部					
國防部空軍司令部					
國防部憲兵指揮部					
國防部後備指揮部					
海洋委員會海巡署北部分署					
空軍作戰指揮部					
國防部陸軍司令部後勤指揮部					
海洋委員會海巡署中部分署					
海洋委員會海巡署南部分署					
海洋委員會海巡署東部分署					
海洋委員會海巡署東南沙分署					

120D、112042 部隊金門地區民國108年12月份時段申請表)

日期	星期	射擊時間	標準時間(格林威治時間)
01	日		
02	一		
03	二	0800-1800時	3日 0000-1000時
04	三	0800-1800時	4日 0000-1000時
05	四		
06	五	0800-1800時	6日 0000-1000時
07	六		
08	日		
09	一		
10	二	0800-1200時	10日 0000-0400時
11	三	0800-1800時	11日 0000-1000時
12	四	0800-1800時	12日 0000-1000時
13	五	0800-1800時	13日 0000-1000時
14	六		
15	日		
16	一		
17	二	0530-0730時、 0800-1200時	16日 2130-2330時、 17日 0000-0400時
18	三	0530-0730時 、0800-1200時	17日 2130-2330時 、18日 0000-0400時
19	四	0530-0730時	18日 2130-2330時
20	五	0530-1200時	19日 2130至20日 0400時
21	六		
22	日		
23	一		
24	二	0530-0730時、1400-1800時	23日 2130-2330時、24日 0600-1000時
25	三	0530-0730時、0800-1800時	24日 2130-2330時、25日 0000-1000時
26	四		
27	五		
28	六		
29	日		
30	一		
31	二		