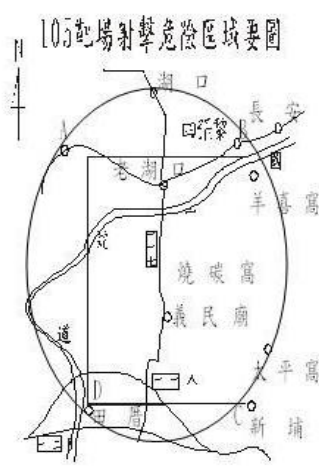


第 35048 部隊對海（空）實彈射擊報告單

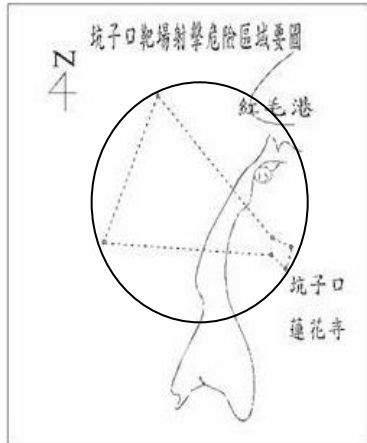
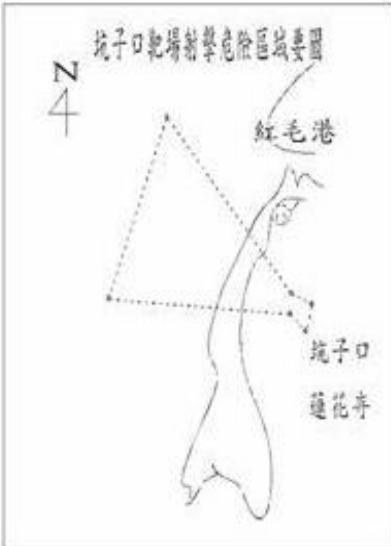
分送單位(機關)		射擊單位	第 35048 部隊	射擊危險區域概要圖
1	內政部警政署	射擊目的	年度訓練	空域管制範圍： 
2	交通部民用航空局 飛航服務總台	射擊日期	一、109年1月2、6、7、8及9日，共計5日。 射擊時間： 每日0900-1200、1500-1700時。 （標準時間如時段申請表） 二、109年1月3及10日，共計2日。 射擊時間： 每日0900-1200時。 （標準時間如時段申請表）	
3	交通部航政司			
4	交通部航港局			
5	中華電信股份有限公司 行動通信分公司 台北營運處基隆營運中心作業股			
6	航港局北部航務中心			
7	航港局中部航務中心	射擊地點	湖口地區	
8	航港局南部航務中心	使用武器	地面武器射擊	
9	航港局東部航務中心			
10	行政院 農業委員會漁業署			射擊發數
11	高雄市政府海洋局	空域管制範圍	危險區域 經緯度 (WGS84)	A : 24°53'00" N 121°01'00" E B : 24°53'00" N 121°04'00" E C : 24°50'00" N 121°04'00" E D : 24°50'00" N 121°01'00" E
12	海洋委員會海巡署			
13	海洋委員會海巡署 艦隊分署			
14	海洋委員會海巡署 金馬澎分署			
15	國防部參謀本部 作戰及計畫參謀次長室		危險區域 中心點位置	⊕ : 24°51'00" N 121°02'00" E
16	國防部參謀本部 情報參謀次長室			
17	國防部參謀本部 訓練參謀次長室			
18	國防部海軍司令部		危險區域 最小半徑	4 浬(NM)
19	國防部空軍司令部	最大彈道高度	2000 呎以下 (MSL)	
20	國家中山科學研究院	陸域管制範圍	危險區域 經緯度 (WGS84)	A : 24°53'00" N 121°01'00" E B : 24°53'00" N 121°04'00" E C : 24°50'00" N 121°04'00" E D : 24°50'00" N 121°01'00" E
21	國防部憲兵指揮部			
22	國防部後備指揮部			
23	國防部空軍作戰指揮部			
24	國防部陸軍後勤指揮部			
25	海洋委員會海巡署 北部分署	備註： 一、實彈射擊前派遣連絡官至新竹機場實施安全管理，並與部隊保持聯絡，以維安全。 二、射擊單位派遣連絡官均須全程留駐塔台，至申請射擊時段結束為止。	敬致 部隊長	
26	海洋委員會海巡署 中部分署			
27	海洋委員會海巡署 南部分署			
28	海洋委員會海巡署 東部分署			
29	海洋委員會海巡署 東南沙分署			
		聯絡人：士官長教官 劉人豪 電話：軍用：340612#23 自動：(03) 5973902 手機：0963776111 代理人：少校教官組長 陳俊豪 電話：軍用：340612#23 自動：(03) 5973902 手機：0982976045		

海巡署轉發射擊通報
(108)署巡勤射字第197號

第 35048 部隊湖口地區 109 年 1 月份時段申請表

日期	星期	射擊時間	標準時間(格林威治時間)
01	三		
02	四	0900-1200、1500-1700 時	0100-0400、0700-0900 時
03	五	0900-1200 時	0100-0400 時
04	六		
05	日		
06	一	0900-1200、1500-1700 時	0100-0400、0700-0900 時
07	二	0900-1200、1500-1700 時	0100-0400、0700-0900 時
08	三	0900-1200、1500-1700 時	0100-0400、0700-0900 時
09	四	0900-1200、1500-1700 時	0100-0400、0700-0900 時
10	五	0900-1200 時	0100-0400 時
11	六		
12	日		
13	一		
14	二		
15	三		
16	四		
17	五		
18	六		
19	日		
20	一		
21	二		
22	三		
23	四		
24	五		
25	六		
26	日		
27	一		
28	二		
29	三		
30	四		
31	五		

第 18900、35031 部隊對海（空）實彈射擊報告單

分送單位(機關)		射擊單位	第 18900、35031 部隊	射擊危險區域概要圖
1	內政部警政署	射擊目的	年度訓練	空域管制範圍： 
2	交通部民用航空局 飛航服務總台	射擊日期	一、109 年 1 月 2、6、7、8、9、13、14、15、16 及 17 日，共計 10 日。 射擊時間： 每日 0900-1200、1400-1700 時。 (標準時間如時段申請表)	
3	交通部航政司			
4	交通部航港局			
5	中華電信股份有限公司 行動通信分公司 台北營運處基隆營運中心作業股			
6	航港局北部航務中心			
7	航港局中部航務中心			
8	航港局南部航務中心	射擊地點	新豐地區	
9	航港局東部航務中心	使用武器	地面武器射擊	
10	行政院 農業委員會漁業署			
11	高雄市政府海洋局	射擊發數	依年度射擊計畫實施	海域管制範圍： 
12	海洋委員會海巡署	空域管制範圍	危險區域 經緯度 (WGS84) A : 24°57'19" N 120°56'08" E B : 24°52'40" N 120°58'27" E C : 24°52'28" N 120°58'32" E D : 24°52'21" N 120°58'28" E E : 24°52'23" N 120°58'15" E F : 24°53'55" N 120°53'00" E	
13	海洋委員會海巡署 艦隊分署			
14	海洋委員會海巡署 金馬澎分署			
15	國防部參謀本部 作戰及計畫參謀次長室			
16	國防部參謀本部 情報參謀次長室			
17	國防部參謀本部 訓練參謀次長室			
18	國防部海軍司令部	危險區域 中心點位置	⊕ : 24°52'25" N 120°58'02" E	
19	國防部空軍司令部	危險區域 最小半徑	6 浬(NM)	
20	國家中山科學研究院	最大彈道高度	2000 呎以下 (AMSL)	
21	國防部憲兵指揮部	海域管制範圍	危險區域 經緯度 (WGS84) A : 24°57'19" N 120°56'08" E B : 24°52'40" N 120°58'27" E C : 24°52'28" N 120°58'32" E D : 24°52'21" N 120°58'28" E E : 24°52'23" N 120°58'15" E F : 24°53'55" N 120°53'00" E	
22	國防部後備指揮部			
23	國防部 空軍作戰指揮部			
24	國防部 陸軍後勤指揮部			
25	海洋委員會海巡署 北部分署	備註：	一、實彈射擊前派遣連絡官至新竹機場實施安全管理，並與部隊保持聯絡，以維安全。 二、射擊單位派遣連絡官均須全程留駐塔台，至申請射擊時段結束為止。	
26	海洋委員會海巡署 中部分署			
27	海洋委員會海巡署 南部分署			
28	海洋委員會海巡署 東部分署			
29	海洋委員會海巡署 東南沙分署			聯絡人：士官長教官 劉人豪 電話：軍用：340612#23 自動：(03) 5973902 手機：0963776111 代理人：少校教官組長 陳俊豪 電話：軍用：340612#23 自動：(03) 5973902 手機：0982976045

第 18900、35031 部隊新豐地區 109 年 1 月份時段申請表

日期	星期	射擊時間	標準時間(格林威治時間)
01	三		
02	四	0900-1200、1400-1700 時	0100-0400、0600-0900 時
03	五		
04	六		
05	日		
06	一	0900-1200、1400-1700 時	0100-0400、0600-0900 時
07	二	0900-1200、1400-1700 時	0100-0400、0600-0900 時
08	三	0900-1200、1400-1700 時	0100-0400、0600-0900 時
09	四	0900-1200、1400-1700 時	0100-0400、0600-0900 時
10	五		
11	六		
12	日		
13	一	0900-1200、1400-1700、1800-2100 時	0100-0400、0600-0900、1000-1300 時
14	二	0900-1200、1400-1700、1800-2100 時	0100-0400、0600-0900、1000-1300 時
15	三	0900-1200、1400-1700、1800-2100 時	0100-0400、0600-0900、1000-1300 時
16	四	0900-1200、1400-1700、1800-2100 時	0100-0400、0600-0900、1000-1300 時
17	五	0900-1200、1400-1700、1800-2100 時	0100-0400、0600-0900、1000-1300 時
18	六		
19	日		
20	一		
21	二		
22	三		
23	四		
24	五		
25	六		
26	日		
27	一		
28	二		
29	三		
30	四		
31	五		