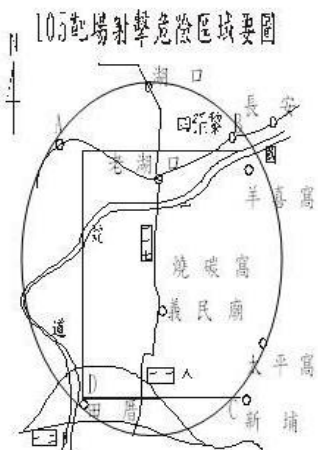



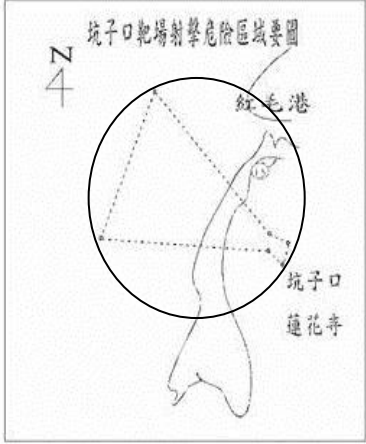
第 35048 部隊對海（空）實彈射擊報告單

分送單位(機關)		射擊單位	第 35048 部隊	射擊危險區域概要圖
1	內政部警政署	射擊目的	年度訓練	空域管制範圍： 
2	交通部民用航空局飛航服務總台	射擊日期	一、109年1月2、6、7、8及9日	
3	交通部航政司		共計5日	
4	交通部航港局		射擊時間： 每日0900-1200、1500-1700時	
5	中華電信股份有限公司 行動通信分公司台北營運處 基隆營運中心作業股		(標準時間如時段申請表)	
6	航港局北部航務中心		二、109年1月3及10日	
7	航港局中部航務中心	共計2日		
8	航港局南部航務中心	射擊時間： 每日0900-1200時		
9	航港局東部航務中心	(標準時間如時段申請表)		
10	行政院 農業委員會漁業署	射擊地點	湖口地區	陸域管制範圍： 
11	高雄市政府海洋局	使用武器	地面武器射擊	
12	海洋委員會海巡署	射擊發數	依年度射擊計畫實施	
13	海洋委員會海巡署 艦隊分署			
14	海洋委員會海巡署 金馬澎分署			
15	國防部參謀本部 作戰及計畫參謀次長室			
16	國防部參謀本部 情報參謀次長室	危險區域 經緯度 (WGS84)	A: 24°53'00" N 121°01'00" E	
17	國防部參謀本部 訓練參謀次長室	危險區域 中心點位置	B: 24°53'00" N 121°04'00" E	
18	國防部海軍司令部	危險區域 最小半徑	C: 24°50'00" N 121°04'00" E	
19	國防部空軍司令部	最大彈道高度	D: 24°50'00" N 121°01'00" E	
20	國家中山科學研究院	陸域管制範圍	危險區域 經緯度 (WGS84)	
21	國防部憲兵指揮部			⊕: 24°51'00" N 121°02'00" E
22	國防部後備指揮部			4哩(NM)
23	國防部空軍作戰指揮部			2000呎以下 (MSL)
24	國防部陸軍後勤指揮部	危險區域 經緯度 (WGS84)	A: 24°53'00" N 121°01'00" E	
25	海洋委員會海巡署 北部分署	備註： 一、實彈射擊前派遣連絡官至新竹機場實施安全管理，並與部隊保持聯絡，以維安全。 二、射擊單位派遣連絡官均須全程留駐塔台，至申請射擊時段結束為止。	敬致 部隊長	
26	海洋委員會海巡署 中部分署			聯絡人：士官長教官 劉人豪 電話：軍用：340612#23 自動：(03) 5973902 手機：0963776111 代理人：少校教官組長 陳俊豪 電話：軍用：340612#23 自動：(03) 5973902 手機：0982976045
27	海洋委員會海巡署 南部分署			
28	海洋委員會海巡署東 部分署			
29	海洋委員會海巡署 東南沙分署			

第 35048 部隊湖口地區 109 年 1 月份時段申請表

日期	星期	射擊時間	標準時間(格林威治時間)
01	三		
02	四	0900-1200、1500-1700 時	0100-0400、0700-0900 時
03	五	0900-1200 時	0100-0400 時
04	六		
05	日		
06	一	0900-1200、1500-1700 時	0100-0400、0700-0900 時
07	二	0900-1200、1500-1700 時	0100-0400、0700-0900 時
08	三	0900-1200、1500-1700 時	0100-0400、0700-0900 時
09	四	0900-1200、1500-1700 時	0100-0400、0700-0900 時
10	五	0900-1200 時	0100-0400 時
11	六		
12	日		
13	一		
14	二		
15	三		
16	四		
17	五		
18	六		
19	日		
20	一		
21	二		
22	三		
23	四		
24	五		
25	六		
26	日		
27	一		
28	二		
29	三		
30	四		
31	五		

第 18900、35031 部隊對海（空）實彈射擊報告單

分送單位(機關)		射擊單位	第 18900、35031 部隊	射擊危險區域概要圖
1	內政部警政署	射擊目的	年度訓練	空域管制範圍： 
2	交通部民用航空局 飛航服務總台	射擊日期	109 年 1 月 2、6、7、8、9、	
3	交通部航政司		13、14、15、16 及 17 日、	
4	交通部航港局		共計 10 日	
5	中華電信股份有限公司 行動通信分公司 台北營運處基隆營運中 心作業股		射擊時間： 每日 0900-1200、1400-1700 時、 (標準時間如時段申請表)	
6	航港局北部航務中心			
7	航港局中部航務中心	射擊地點	新豐地區	
8	航港局南部航務中心	使用武器	地面武器射擊	
9	航港局東部航務中心			
10	行政院 農業委員會漁業署			
11	高雄市政府海洋局			
12	海洋委員會海巡署	射擊發數	依年度射擊計畫實施	
13	海洋委員會海巡署 艦隊分署	空域管制範圍	危險區域 經緯度 (WGS84)	
14	海洋委員會海巡署 金馬澎分署			
15	國防部參謀本部 作戰及計畫參謀次長室			
16	國防部參謀本部 情報參謀次長室			
17	國防部參謀本部 訓練參謀次長室			
18	國防部海軍司令部			
19	國防部空軍司令部	危險區域 中心點位置	⊕: 24°52'25" N 120°58'02" E	
20	國家中山科學研究院	危險區域 最小半徑	6 哩(NM)	
21	國防部憲兵指揮部	最大彈道高度	2000 呎以下 (AMSL)	
22	國防部後備指揮部	海域管制範圍	危險區域 經緯度 (WGS84)	
23	國防部 空軍作戰指揮部			
24	國防部 陸軍後勤指揮部			
25	海洋委員會海巡署 北部分署			
26	海洋委員會海巡署 中部分署			
27	海洋委員會海巡署 南部分署	備註： 一、實彈射擊前派遣連絡官至新竹機場實施安全 管制，並與部隊保持聯絡，以維安全。 二、射擊單位派遣連絡官均須全程留駐塔台，至 申請射擊時段結束為止。	聯絡人：士官長教官 劉人豪 電 話：軍用：340612#23 自動：(03) 5973902 手機：0963776111	
28	海洋委員會海巡署 東部分署			代理人：少校教官組長 陳俊豪 電 話：軍用：340612#23 自動：(03) 5973902 手機：0982976045
29	海洋委員會海巡署 東南沙分署			

第 18900、35031 部隊新豐地區 109 年 1 月份時段申請表

日期	星期	射擊時間	標準時間(格林威治時間)
01	三		
02	四	0900-1200、1400-1700 時	0100-0400、0600-0900 時
03	五		
04	六		
05	日		
06	一	0900-1200、1400-1700 時	0100-0400、0600-0900 時
07	二	0900-1200、1400-1700 時	0100-0400、0600-0900 時
08	三	0900-1200、1400-1700 時	0100-0400、0600-0900 時
09	四	0900-1200、1400-1700 時	0100-0400、0600-0900 時
10	五		
11	六		
12	日		
13	一	0900-1200、1400-1700、1800-2100 時	0100-0400、0600-0900、1000-1300 時
14	二	0900-1200、1400-1700、1800-2100 時	0100-0400、0600-0900、1000-1300 時
15	三	0900-1200、1400-1700、1800-2100 時	0100-0400、0600-0900、1000-1300 時
16	四	0900-1200、1400-1700、1800-2100 時	0100-0400、0600-0900、1000-1300 時
17	五	0900-1200、1400-1700、1800-2100 時	0100-0400、0600-0900、1000-1300 時
18	六		
19	日		
20	一		
21	二		
22	三		
23	四		
24	五		
25	六		
26	日		
27	一		
28	二		
29	三		
30	四		
31	五		