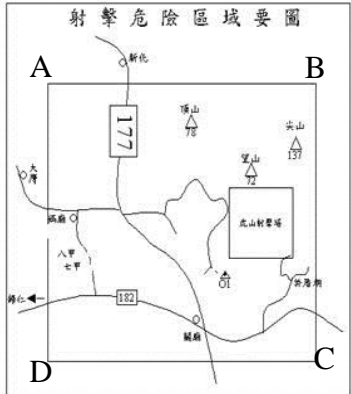
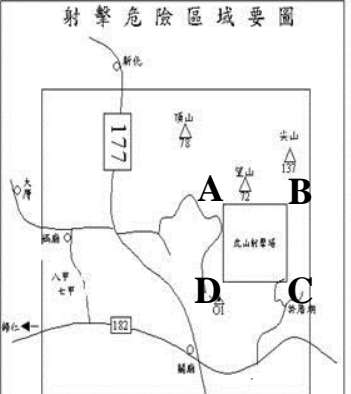
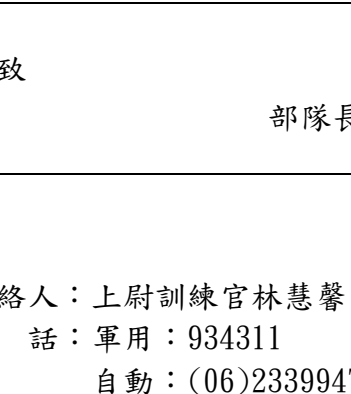


# 18740 部隊對陸 (空) 實彈射擊報告單

分送單位 (機關)	射擊單位	18740 部隊	射擊危險區域概要圖				
內政部警政署			空域管制範圍				
交通部民用航空局 飛航服務總台							
交通部航政司							
交通部航港局	射擊目的	年度訓練					
交通部航港局 北部航務中心							
交通部航港局 中部航務中心							
交通部航港局 南部航務中心							
交通部航港局 東部航務中心	射擊日期	<del>民國 100 年 1 月 14、15 日</del> 共計 2 日 · 射擊時間：0800-1300 (標準時間：如時段申請表)	陸域管制範圍				
國家中山科學 研究院							
國防部參謀本部 情報參謀次長室							
國防部參謀本部作 戰及計畫參謀次長 室							
國防部參謀本部 訓練參謀次長室	射擊地點	關廟地區					
國防部海軍司令部	使用武器	地面武器射擊					
國防部空軍司令部	射擊彈數						
國防部後備指揮部 國防部憲兵指揮部					<del>依年度射擊計畫實施</del>		
空軍作戰指揮部	空域管制範圍		敬致  部隊長				
海洋委員會海巡署					危險區域 經緯度 (WGS84)	<del>A: 22°59'00" N 120°19'00" E</del> <del>B: 22°59'00" N 120°21'00" E</del> <del>C: 22°58'00" N 120°21'00" E</del> <del>D: 22°58'00" N 120°19'00" E</del>	
海洋委員會海巡署 艦隊分署					危險區域 中心點 位置	<del>22°59'00" N 120°20'00" E</del>	
海洋委員會海巡署 金馬澎分署					危險區域 最小半徑	<del>2 哩 (NM)</del>	
海洋委員會海巡署 東南沙分署					最大彈道 高度	<del>3000 呎 (AMSL)</del>	
		陸域 管制範圍	聯絡人：上尉訓練官林慧馨 電話：軍用：934311 自動：(06)2339947 手機：0978330778 代理人：上尉訓練官曾仲謙 電話：軍用：934313 自動：(06)2339947 手機：0982510420				
		危險區域 經緯度 (WGS84)		<del>A: 22°59'56" N 120°19'18" E</del> <del>B: 22°59'56" N 120°20'23" E</del> <del>C: 22°59'04" N 120°20'24" E</del> <del>D: 22°59'04" N 120°19'17" E</del>			
備註： 一、如有發現危安顧慮，將立即暫停射擊。 二、如緊急狀況，空域即可開放。							

海巡署轉發射擊通報  
(109)署巡勤射字第 003 號

## 18740 部隊關廟地區民國 109 年 1 月份時段申請表

日期	星期	射擊時間	標準時間(格林威治時間)
01	三		
02	四		
03	五		
04	六		
05	日		
06	一		
07	二		
08	三		
09	四		
10	五		
11	六		
12	日		
13	一		
14	二	<del>0800-1300</del>	<del>0000-0500</del>
15	三	<del>0800-1300</del>	<del>0000-0500</del>
16	四		
17	五		
18	六		
19	日		
20	一		
21	二		
22	三		
23	四		
24	五		
25	六		
26	日		
27	一		
28	二		
29	三		
30	四		
31	五		