

# 國防部海軍司令部空層空域操演報告單

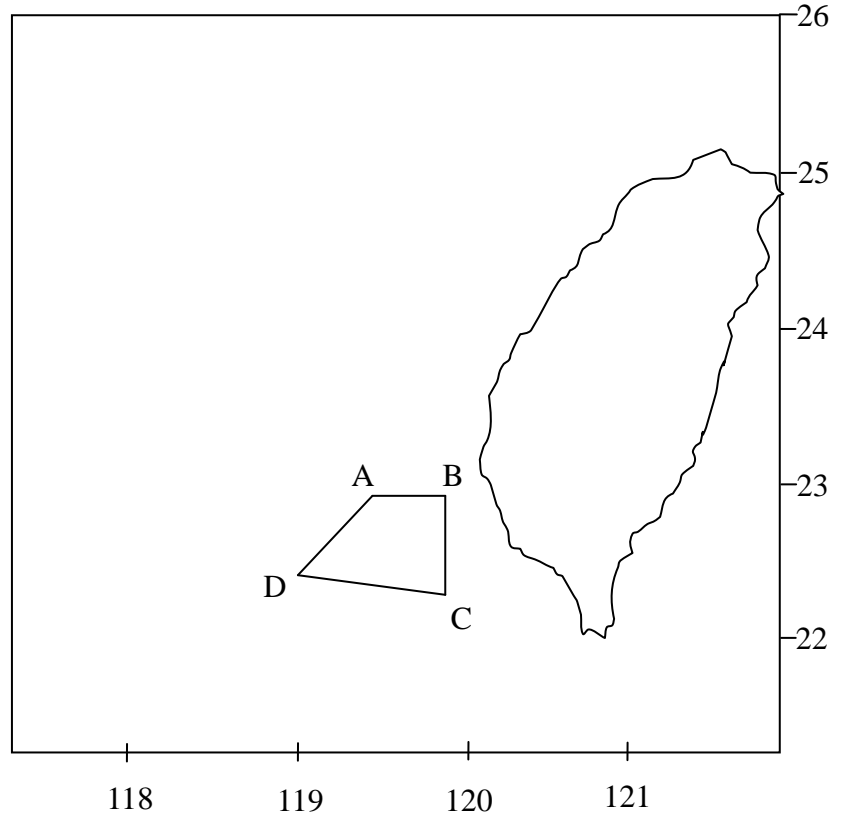
日期	時間	機型 架次	操演空域(WGS84)	1. 中心點經緯度(WGS-84) 2. 涵蓋區域最小半徑	高度 (MSL)
109.2.11	2000-2200	依計畫實施	WF A : 22°47' 00" N/119°28' 00" E B : 22°47' 00" N/119°44' 00" E C : 22°14' 00" N/119°44' 00" E D : 22°20' 00" N/118°57' 00" E	22°30' 00" N 119°36' 00" E  20NM	5,000 呎 (含) 以上

## 分送單位 (機關)

01	國家中山科學研究院
02	交通部民用航空局飛航服務總臺
03	內政部警政署
04	交通部航政司
05	交通部航港局
06	基隆海岸電臺
07	行政院農業委員會漁業署
08	高雄市政府海洋局
09	海洋委員會海巡署
10	海洋委員會海巡署艦隊分署
11	海洋委員會海巡署北部分署
12	海洋委員會海巡署中部分署
13	海洋委員會海巡署南部分署
14	海洋委員會海巡署東部分署
15	海洋委員會海巡署金馬澎分署
16	海洋委員會海巡署東南沙分署
17	交通部航港局北部航務中心
18	交通部航港局中部航務中心
19	交通部航港局南部航務中心
20	交通部航港局東部航務中心
21	臺灣港務股份有限公司
22	國防部陸軍司令部
23	國防部空軍司令部
24	國防部憲兵指揮部
25	國防部後備指揮部
26	國防部軍備局
27	國防部參謀本部情報參謀次長室
28	國防部參謀本部作戰及計畫參謀次長室 (聯合作戰指揮中心)
29	國防部參謀本部訓練參謀次長室
30	國防部電訊發展室
31	陸軍航空特戰指揮部
32	空軍作戰指揮部
33	海軍大氣海洋局

操演區域示意圖

代碼：



## 備註：

1. 上述操演空域已協調空軍配合實施。
2. 航空器及船舶請避開管制空域以策安全。
3. 本申請單非為申請飛航公告，僅供參考使用。
4. 臨時變更將以電話傳真通知。

聯絡人：艦指部勞動業上尉  
軍用電話：785246  
自動電話：0988-199-927  
聯絡人：司令部吳俊樺中士  
軍用電話：683441  
自動電話：02-2533-5436

海巡署轉發射擊通報  
(109)署巡勤射字第012號

# 國防部海軍司令部空層空域操演報告單

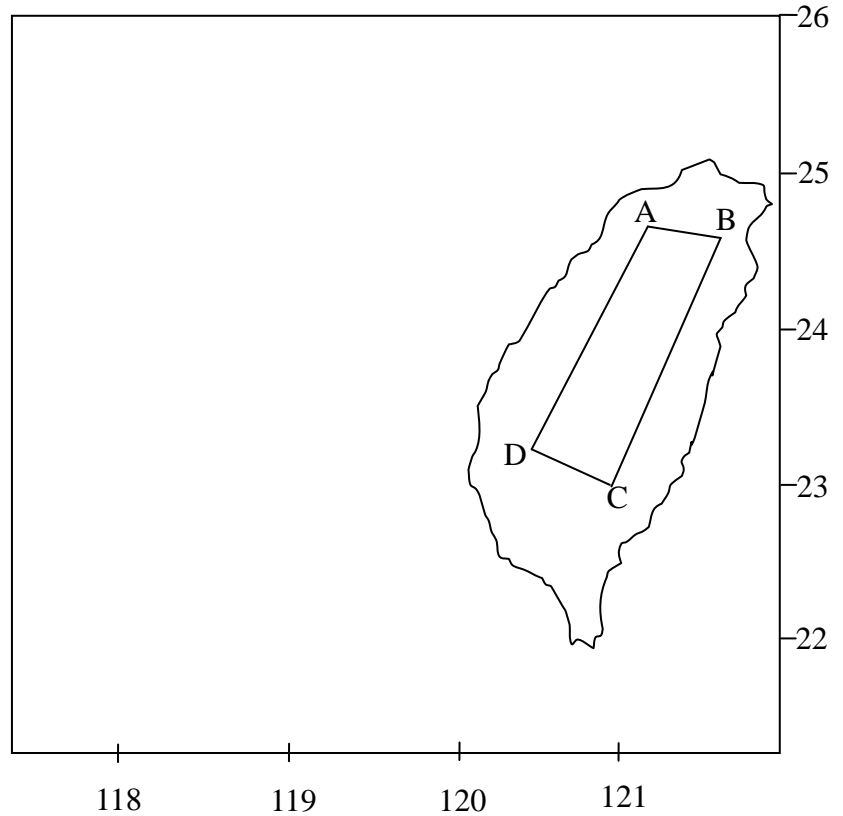
日期	時間	機型 架次	操演空域(WGS84)	1. 中心點經緯度(WGS-84) 2. 涵蓋區域最小半徑	高度 (MSL)
109.2.14	1300-1530	依計 畫實 施	EA A : 24°49' 00" N/121°00' 00" E B : 24°42' 00" N/121°28' 00" E C : 22°46' 00" N/120°48' 00" E D : 22°50' 00" N/120°21' 00" E	23°31' 00" N 121°10' 00" E  20NM	5,000 呎 (含) 以上
109.2.18	0700-1000				

## 分送單位 (機關)

01	國家中山科學研究院
02	交通部民用航空局飛航服務總臺
03	內政部警政署
04	交通部航政司
05	交通部航港局
06	基隆海岸電臺
07	行政院農業委員會漁業署
08	高雄市政府海洋局
09	海洋委員會海巡署
10	海洋委員會海巡署艦隊分署
11	海洋委員會海巡署北部分署
12	海洋委員會海巡署中部分署
13	海洋委員會海巡署南部分署
14	海洋委員會海巡署東部分署
15	海洋委員會海巡署金馬澎分署
16	海洋委員會海巡署東南沙分署
17	交通部航港局北部航務中心
18	交通部航港局中部航務中心
19	交通部航港局南部航務中心
20	交通部航港局東部航務中心
21	臺灣港務股份有限公司
22	國防部陸軍司令部
23	國防部空軍司令部
24	國防部憲兵指揮部
25	國防部後備指揮部
26	國防部軍備局
27	國防部參謀本部情報參謀次長室
28	國防部參謀本部作戰及計畫參謀次長室 (聯合作戰指揮中心)
29	國防部參謀本部訓練參謀次長室
30	國防部電訊發展室
31	陸軍航空特戰指揮部
32	空軍作戰指揮部
33	海軍大氣海洋局

操演區域示意圖

代碼：



## 備註：

1. 上述操演空域已協調空軍配合實施。
2. 航空器及船舶請避開管制空域以策安全。
3. 本申請單非為申請飛航公告，僅供參考使用。
4. 臨時變更將以電話傳真通知。

聯絡人：艦指部勞動業上尉

軍用電話：785246

自動電話：0988-199-927

聯絡人：司令部吳俊樺中士

軍用電話：683441

自動電話：02-2533-5436

# 國防部海軍司令部空層空域操演報告單

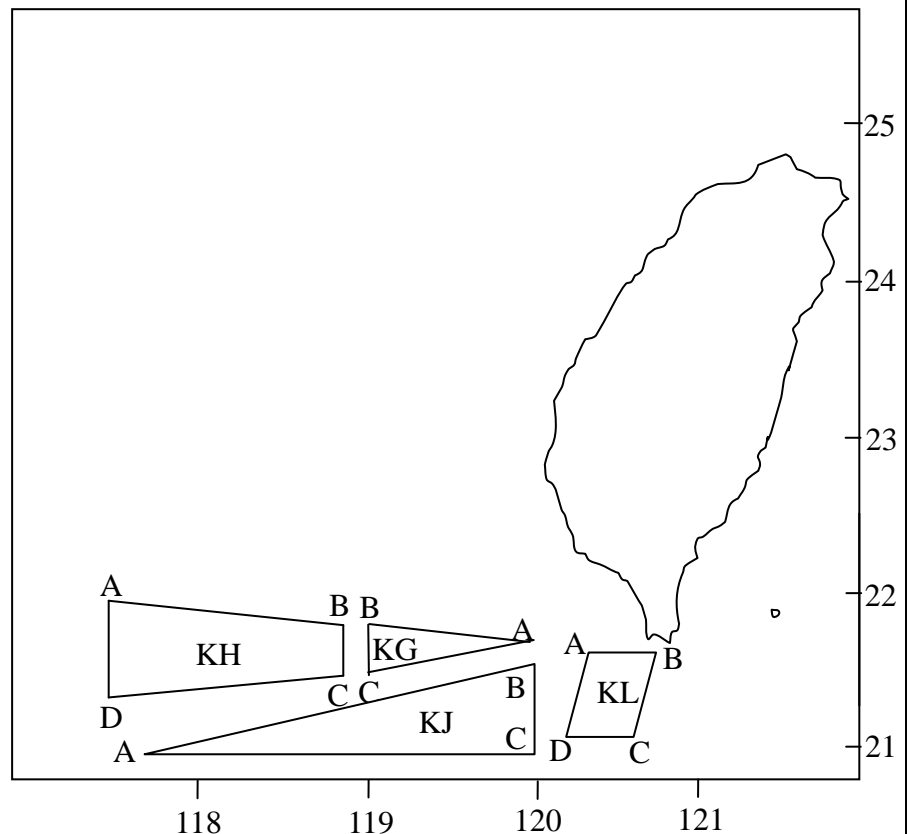
日期	時間	機型 架次	操演空域(WGS84)	1. 中心點經緯度(WGS-84) 2. 涵蓋區域最小半徑	高度 (MSL)
109.2.14	1400-1530	依計畫實施	KG A: 21°51' 00" N/119°50' 00" E B: 22°00' 00" N/119°00' 00" E C: 21°38' 00" N/119°00' 00" E KH A: 22°10' 00" N/117°35' 00" E B: 22°00' 00" N/118°55' 00" E C: 21°37' 00" N/118°55' 00" E D: 21°20' 00" N/117°35' 00" E	KG 21°45' 00" N 119°18' 00" E KH 21°47' 00" N 118°15' 00" E KJ 21°19' 00" N 118°47' 00" E KL 21°21' 30" N 120°23' 30" E 20NM	5,000 呎以上 至 13,000 呎
109.2.18	0800-1000		KJ A: 21°05' 00" N/117°45' 00" E B: 21°32' 00" N/119°55' 00" E C: 21°05' 00" N/119°55' 00" E KL A: 21°36' 00" N/120°08' 00" E B: 21°43' 00" N/120°39' 00" E C: 21°05' 00" N/120°35' 00" E D: 21°05' 00" N/120°03' 00" E		

## 分送單位 (機關)

01	國家中山科學研究院
02	交通部民用航空局飛航服務總臺
03	內政部警政署
04	交通部航政司
05	交通部航港局
06	基隆海岸電臺
07	行政院農業委員會漁業署
08	高雄市政府海洋局
09	海洋委員會海巡署
10	海洋委員會海巡署艦隊分署
11	海洋委員會海巡署北部分署
12	海洋委員會海巡署中部分署
13	海洋委員會海巡署南部分署
14	海洋委員會海巡署東部分署
15	海洋委員會海巡署金馬澎分署
16	海洋委員會海巡署東南沙分署
17	交通部航港局北部航務中心
18	交通部航港局中部航務中心
19	交通部航港局南部航務中心
20	交通部航港局東部航務中心
21	臺灣港務股份有限公司
22	國防部陸軍司令部
23	國防部空軍司令部
24	國防部憲兵指揮部
25	國防部後備指揮部
26	國防部軍備局
27	國防部參謀本部情報參謀次長室
28	國防部參謀本部作戰及計畫參謀次長室 (聯合作戰指揮中心)
29	國防部參謀本部訓練參謀次長室
30	國防部電訊發展室
31	陸軍航空特戰指揮部
32	空軍作戰指揮部
33	海軍大氣海洋局

操演區域示意圖

代碼：



<p>備註：</p> <ol style="list-style-type: none"> <li>1. 上述操演空域已協調空軍配合實施。</li> <li>2. 航空器及船舶請避開管制空域以策安全。</li> <li>3. <b>本申請單非為申請飛航公告，僅供參考使用。</b></li> <li>4. 臨時變更將以電話傳真通知。</li> </ol>	<p>聯絡人：艦指部勞勤業上尉  軍用電話：785246  自動電話：0988-199-927  聯絡人：司令部吳俊樺中士  軍用電話：683441  自動電話：02-2533-5436</p>
---	---

# 國防部海軍司令部空層空域操演報告單

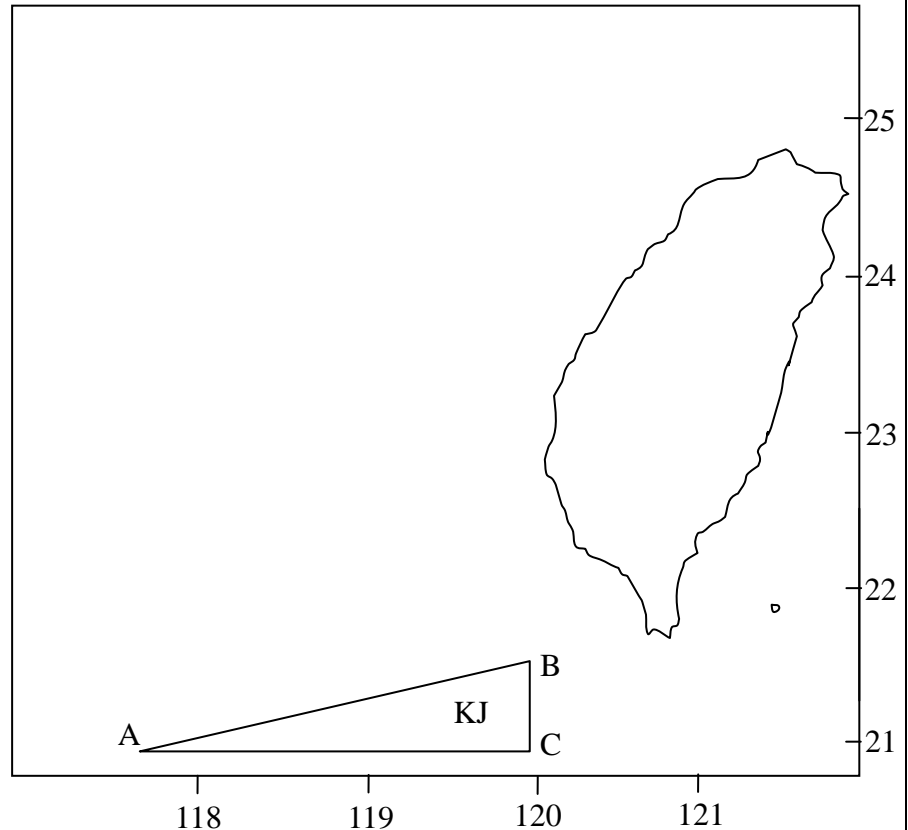
日期	時間	機型 架次	操演空域(WGS84)	1. 中心點經緯度(WGS-84) 2. 涵蓋區域最小半徑	高度 (MSL)
109.2.17	1330-1730	依計 畫實 施	KJ A: 21°05' 00" N/117°45' 00" E B: 21°32' 00" N/119°55' 00" E C: 21°05' 00" N/119°55' 00" E	KJ 21°10' 00" N 119°00' 00" E  20NM	5,000 呎 以上

## 分送單位 (機關)

01	國家中山科學研究院
02	交通部民用航空局飛航服務總臺
03	內政部警政署
04	交通部航政司
05	交通部航港局
06	基隆海岸電臺
07	行政院農業委員會漁業署
08	高雄市政府海洋局
09	海洋委員會海巡署
10	海洋委員會海巡署艦隊分署
11	海洋委員會海巡署北部分署
12	海洋委員會海巡署中部分署
13	海洋委員會海巡署南部分署
14	海洋委員會海巡署東部分署
15	海洋委員會海巡署金馬澎分署
16	海洋委員會海巡署東南沙分署
17	交通部航港局北部航務中心
18	交通部航港局中部航務中心
19	交通部航港局南部航務中心
20	交通部航港局東部航務中心
21	臺灣港務股份有限公司
22	國防部陸軍司令部
23	國防部空軍司令部
24	國防部憲兵指揮部
25	國防部後備指揮部
26	國防部軍備局
27	國防部參謀本部情報參謀次長室
28	國防部參謀本部作戰及計畫參謀次長室 (聯合作戰指揮中心)
29	國防部參謀本部訓練參謀次長室
30	國防部電訊發展室
31	陸軍航空特戰指揮部
32	空軍作戰指揮部
33	海軍大氣海洋局

操演區域示意圖

代碼：



備註：  
 1. 上述操演空域已協調空軍配合實施。  
 2. 航空器及船舶請避開管制空域以策安全。  
 3. 本申請單非為申請飛航公告，僅供參考使用。  
 4. 臨時變更將以電話傳真通知。

聯絡人：艦指部勞勤業上尉  
 軍用電話：785246  
 自動電話：0988-199-927  
 聯絡人：司令部吳俊樺中士  
 軍用電話：683441  
 自動電話：02-2533-5436

# 國防部海軍司令部空層空域操演報告單

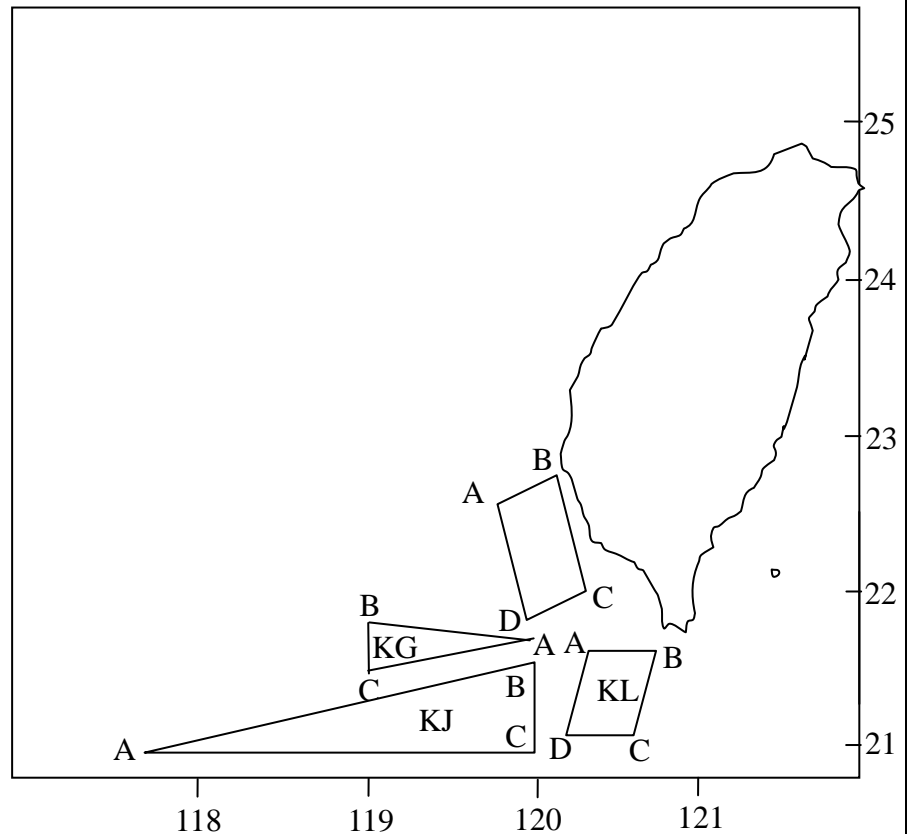
日期	時間	機型 架次	操演空域(WGS84)	1. 中心點經緯度(WGS-84) 2. 涵蓋區域最小半徑	高度 (MSL)
109.2.18	0700-1500	依計畫實施	KG A : 21°51' 00" N/119°50' 00" E B : 22°00' 00" N/119°00' 00" E C : 21°38' 00" N/119°00' 00" E KJ A : 21°05' 00" N/117°45' 00" E B : 21°32' 00" N/119°55' 00" E C : 21°05' 00" N/119°55' 00" E KL A : 21°36' 00" N/120°08' 00" E B : 21°43' 00" N/120°39' 00" E C : 21°05' 00" N/120°35' 00" E D : 21°05' 00" N/120°03' 00" E 反潛第六區 A : 22°19' 00" N/119°30' 00" E B : 22°26' 00" N/119°53' 00" E C : 21°56' 00" N/120°16' 00" E D : 21°49' 00" N/119°55' 00" E	KG 21°45' 00" N 119°18' 00" E KJ 21°19' 00" N 118°47' 00" E KL 21°21' 30" N 120°23' 30" E 反潛第六區 22°08' 30" N 119°54' 30" E 20NM	4,000呎(含)以下

## 分送單位 (機關)

01	國家中山科學研究院
02	交通部民用航空局飛航服務總臺
03	內政部警政署
04	交通部航政司
05	交通部航港局
06	基隆海岸電臺
07	行政院農業委員會漁業署
08	高雄市政府海洋局
09	海洋委員會海巡署
10	海洋委員會海巡署艦隊分署
11	海洋委員會海巡署北部分署
12	海洋委員會海巡署中部分署
13	海洋委員會海巡署南部分署
14	海洋委員會海巡署東部分署
15	海洋委員會海巡署金馬澎分署
16	海洋委員會海巡署東南沙分署
17	交通部航港局北部航務中心
18	交通部航港局中部航務中心
19	交通部航港局南部航務中心
20	交通部航港局東部航務中心
21	臺灣港務股份有限公司
22	國防部陸軍司令部
23	國防部空軍司令部
24	國防部憲兵指揮部
25	國防部後備指揮部
26	國防部軍備局
27	國防部參謀本部情報參謀次長室
28	國防部參謀本部作戰及計畫參謀次長室 (聯合作戰指揮中心)
29	國防部參謀本部訓練參謀次長室
30	國防部電訊發展室
31	陸軍航空特戰指揮部
32	空軍作戰指揮部
33	海軍大氣海洋局

操演區域示意圖

代碼：



<p>備註：</p> <ol style="list-style-type: none"> <li>1. 上述操演空域已協調空軍配合實施。</li> <li>2. 航空器及船舶請避開管制空域以策安全。</li> <li>3. <b>本申請單非為申請飛航公告，僅供參考使用。</b></li> <li>4. 臨時變更將以電話傳真通知。</li> </ol>	<p>聯絡人：艦指部勞勤業上尉  軍用電話：785246  自動電話：0988-199-927  聯絡人：司令部吳俊樺中士  軍用電話：683441  自動電話：02-2533-5436</p>
---	---