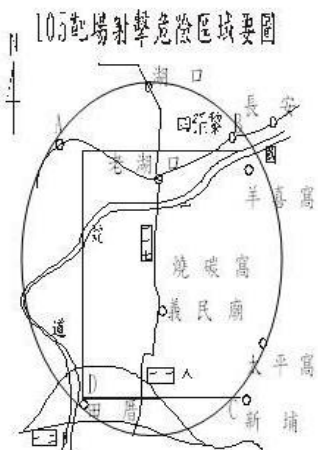



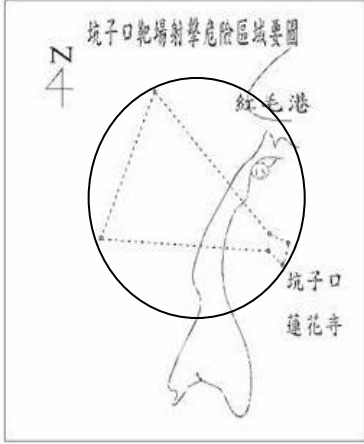
第 32820 部隊對海（空）實彈射擊報告單

分送單位(機關)		射擊單位	第 32820 部隊	射擊危險區域概要圖				
1	內政部警政署	射擊目的	年度訓練	空域管制範圍： 				
2	交通部民用航空局飛航服務總台	射擊日期	一、109年2月11、12、13、17及18日，共計5日。 射擊時間： 每日0900-1200、1500-1700時。 （標準時間如時段申請表）					
3	交通部航政司							
4	交通部航港局							
5	中華電信股份有限公司 行動通信分公司台北營運處 基隆營運中心作業股							
6	航港局北部航務中心							
7	航港局中部航務中心	射擊地點	湖口地區					
8	航港局南部航務中心	使用武器	地面武器射擊					
9	航港局東部航務中心							
10	行政院 農業委員會漁業署			射擊發數	依年度射擊計畫實施			
11	高雄市政府海洋局	空域管制範圍	危險區域 經緯度 (WGS84)	陸域管制範圍： 				
12	海洋委員會海巡署				危險區域 中心點位置	\oplus : 24°51'00" N 121°02'00" E		
13	海洋委員會海巡署 艦隊分署						危險區域 最小半徑	4 浬(NM)
14	海洋委員會海巡署 金馬澎分署							
15	國防部參謀本部 作戰及計畫參謀次長室		最大彈道高度				2000 呎以下 (MSL)	
16	國防部參謀本部 情報參謀次長室							
17	國防部參謀本部 訓練參謀次長室							
18	國防部海軍司令部		陸域管制範圍		危險區域 經緯度 (WGS84)	敬致 部隊長		
19	國防部空軍司令部							
20	國家中山科學研究院							
21	國防部憲兵指揮部							
22	國防部後備指揮部							
23	國防部 空軍作戰指揮部	備註：	一、實彈射擊前派遣連絡官至新竹機場實施安全管理，並與部隊保持聯絡，以維安全。 二、射擊單位派遣連絡官均須全程留駐塔台，至申請射擊時段結束為止。	聯絡人：士官長教官 劉人豪 電話：軍用：340612#23 自動：(03) 5973902 手機：0963776111 代理人：少校教官組長 陳俊豪 電話：軍用：340612#23 自動：(03) 5973902 手機：0982976045				
24	國防部 陸軍後勤指揮部							
25	海洋委員會海巡署 北部分署							
26	海洋委員會海巡署 中部分署							
27	海洋委員會海巡署 南部分署							
28	海洋委員會海巡署 東部分署							
29	海洋委員會海巡署 東南沙分署							

第 3 2 8 2 0 部 隊 湖 口 地 區 1 0 9 年 2 月 份 時 段 申 請 表

日期	星期	射擊時間	標準時間(格林威治時間)
01	六		
02	日		
03	一		
04	二		
05	三		
06	四		
07	五		
08	六		
09	日		
10	一		
11	二	0900-1200、1500-1700 時	0100-0400、0700-0900 時
12	三	0900-1200、1500-1700 時	0100-0400、0700-0900 時
13	四	0900-1200、1500-1700 時	0100-0400、0700-0900 時
14	五		
15	六		
16	日		
17	一	0900-1200、1500-1700 時	0100-0400、0700-0900 時
18	二	0900-1200、1500-1700 時	0100-0400、0700-0900 時
19	三		
20	四		
21	五		
22	六		
23	日		
24	一		
25	二		
26	三		
27	四		
28	五		
29	六		

第 18900、130L1 部隊對海（空）實彈射擊報告單

分送單位(機關)		射擊單位	第 18900、130L1 部隊	射擊危險區域概要圖
1	內政部警政署	射擊目的	年度訓練	空域管制範圍： 
2	交通部民用航空局 飛航服務總台	射擊日期	一、109 年 2 月 11、12、13、18、19、20、25、26 及 27 日，共計 9 日。 射擊時間： 每日 0900-1200、1400-1700 時。 (標準時間如時段申請表) 二、109 年 2 月 14 日，共計 1 日。 射擊時間： 每日 0900-1200 時。 (標準時間如時段申請表)	
3	交通部航政司			
4	交通部航港局			
5	中華電信股份有限公司 行動通信分公司 台北營運處基隆營運中心作業股			
6	航港局北部航務中心			
7	航港局中部航務中心	射擊地點	新豐地區	
8	航港局南部航務中心	使用武器	地面武器射擊	
9	航港局東部航務中心			
10	行政院 農業委員會漁業署			
11	高雄市政府海洋局	射擊發數	依年度射擊計畫實施	海域管制範圍： 
12	海洋委員會海巡署	空域管制範圍	危險區域 經緯度 (WGS84) A : 24°57'19" N 120°56'08" E B : 24°52'40" N 120°58'27" E C : 24°52'28" N 120°58'32" E D : 24°52'21" N 120°58'28" E E : 24°52'23" N 120°58'15" E F : 24°53'55" N 120°53'00" E	
13	海洋委員會海巡署 艦隊分署			
14	海洋委員會海巡署 金馬澎分署			
15	國防部參謀本部 作戰及計畫參謀次長室			
16	國防部參謀本部 情報參謀次長室			
17	國防部參謀本部 訓練參謀次長室	危險區域 中心點位置	⊕ : 24°52'25" N 120°58'02" E	
18	國防部海軍司令部	危險區域 最小半徑	6 浬(NM)	
19	國防部空軍司令部	最大彈道高度	2000 呎以下 (AMSL)	
20	國家中山科學研究院	海域管制範圍	危險區域 經緯度 (WGS84) A : 24°57'19" N 120°56'08" E B : 24°52'40" N 120°58'27" E C : 24°52'28" N 120°58'32" E D : 24°52'21" N 120°58'28" E E : 24°52'23" N 120°58'15" E F : 24°53'55" N 120°53'00" E	
21	國防部憲兵指揮部			
22	國防部後備指揮部			
23	國防部 空軍作戰指揮部			
24	國防部 陸軍後勤指揮部			
25	海洋委員會海巡署 北部分署	備註：	聯絡人：士官長教官 劉人豪 電話：軍用：340612#23 自動：(03) 5973902 手機：0963776111 代理人：少校教官組長 陳俊豪 電話：軍用：340612#23 自動：(03) 5973902 手機：0982976045	
26	海洋委員會海巡署 中部分署	一、實彈射擊前派遣連絡官至新竹機場實施安全管制，並與部隊保持聯絡，以維安全。		
27	海洋委員會海巡署 南部分署	二、射擊單位派遣連絡官均須全程留駐塔台，至申請射擊時段結束為止。		
28	海洋委員會海巡署 東部分署			
29	海洋委員會海巡署 東南沙分署			

第 18900、130L1 部隊新豐地區 109 年 2 月份時段申請表

日期	星期	射擊時間	標準時間(格林威治時間)
01	六		
02	日		
03	一		
04	二		
05	三		
06	四		
07	五		
08	六		
09	日		
10	一		
11	二	0900-1200、1400-1700 時	0100-0400、0600-0900 時
12	三	0900-1200、1400-1700 時	0100-0400、0600-0900 時
13	四	0900-1200、1400-1700 時	0100-0400、0600-0900 時
14	五	0900-1200 時	0100-0400 時
15	六		
16	日		
17	一		
18	二	0900-1200、1400-1700 時	0100-0400、0600-0900 時
19	三	0900-1200、1400-1700 時	0100-0400、0600-0900 時
20	四	0900-1200、1400-1700 時	0100-0400、0600-0900 時
21	五		
22	六		
23	日		
24	一		
25	二	0900-1200、1400-1700 時	0100-0400、0600-0900 時
26	三	0900-1200、1400-1700 時	0100-0400、0600-0900 時
27	四	0900-1200、1400-1700 時	0100-0400、0600-0900 時
28	五		
29	六		