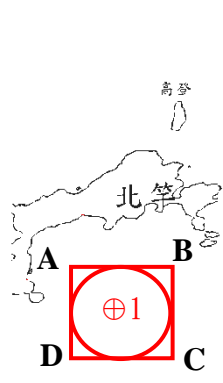
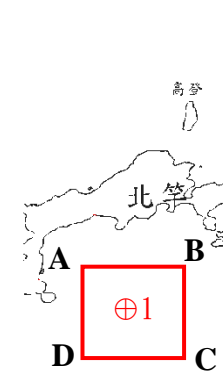


國防部陸軍司令部對海（空）實彈射擊報告單

分送單位(機關)	射擊單位	170F1、170F2、170F3、170F4 部隊	射擊危險區域概要圖		
內政部警政署	射擊目的	年度訓練	空域管制範圍： 		
交通部民用航空局飛航服務總臺	射擊日期	109年3月16、19、20日，共計3日。 (射擊時間：0500-1200、1800-2200) (標準時間：時段申請表)			
中華電信股份有限公司臺灣臺北區電信分公司基隆營運處基隆海岸電臺	射擊地點	馬祖地區	海域管制範圍 		
交通部航港局	使用武器	地面武器射擊			
交通部航政司	射擊發數	依年度射擊計畫實施	敬致 <p style="text-align: right;">部隊長</p>		
交通部航港局北部航務中心	空域管制範圍	危險區域經緯度 (WGS84)		A: 26°12' 00" N 119°58' 56" E B: 26°12' 00" N 120°01' 04" E C: 26°07' 00" N 120°01' 04" E D: 26°07' 00" N 119°58' 56" E	
交通部航港局中部航務中心		危險區域中心點位置		⊕1: 26°12' 48" N 119°59' 36" E	
交通部航港局南部航務中心		危險區域最小半徑		3 浬(NM)	
交通部航港局東部航務中心		最大彈道高度		3000 (呎) AMSL	
行政院農業委員會漁業署		海域管制範圍		危險區域經緯度 (WGS84)	A: 26°12' 00" N 119°58' 56" E B: 26°12' 00" N 120°01' 04" E C: 26°07' 00" N 120°01' 04" E D: 26°07' 00" N 119°58' 56" E
高雄市政府海洋局				備註： 一、南竿、北竿機場由射擊單位主動協調南竿及北高守備大隊派遣聯絡官，於射擊全程與塔台保持聯繫，並依塔台管制實施或暫停(停止)射擊。 二、射擊過程中如發現危安顧慮，應立即停止射擊。 三、聯絡官均須全程留駐塔台，遇(計畫、臨時性)航空器距南竿機場40海浬時，應配合塔台管制暫停射擊至依塔台管制解除後始可再實施射擊任務。	
海洋委員會海巡署					聯絡人：少校鍾岳臻 電話：軍用：643381 自動：(0836) 55447 手機：0980806151 聯絡人：上尉陳柏源 電話：軍用：641471 自動：(0836)26697 手機：0931575753
海洋委員會海巡署艦隊分署					
海洋委員會海巡署北部分署					
國防部參謀本部作戰及計畫參謀次長室					
國防部參謀本部情報參謀次長室					
國防部參謀本部訓練參謀次長室					
國家中山科學研究院					
國防部海軍司令部					
國防部空軍司令部					
國防部憲兵指揮部					
國防部後備指揮部					
海洋委員會海巡署中部分署	聯絡人：少校鍾岳臻 電話：軍用：643381 自動：(0836) 55447 手機：0980806151 聯絡人：上尉陳柏源 電話：軍用：641471 自動：(0836)26697 手機：0931575753				
空軍作戰指揮部					
國防部陸軍司令部後勤指揮部					
海洋委員會海巡署南部分署					
海洋委員會海巡署東部分署					
海洋委員會海巡署金馬澎分署					
海洋委員會海巡署東南沙分署					

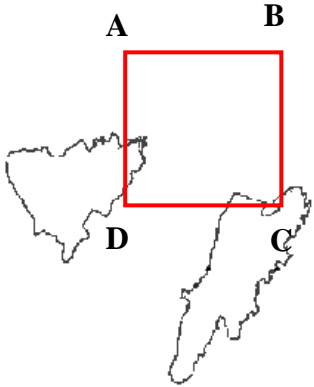
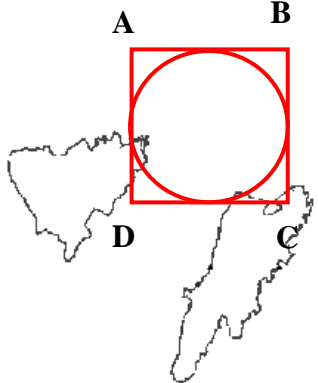
海巡署轉發射擊通報
(109)署巡勤射字第020號

170F1、170F2、170F3、170F4 部隊塘坂海域 109 年 3 月份時段申請表

日期	星期	射擊時間	標準時間(格林威治時間)
01	日		
02	一		
03	二		
04	三		
05	四		
06	五		
07	六		
08	日		
09	一		
10	二		
11	三		
12	四		
13	五		
14	六		
15	日		
16	一	0500-1200	3月15日 2100-0400
17	二		
18	三		
19	四	1800-2200	3月18日 1000-1400
20	五	1800-2200	3月19日 1000-1400
21	六		
22	日		
23	一		
24	二		
25	三		
26	四		
27	五		
28	六		
29	日		
30	一		
31	二		

170G2 部隊對 海(空)實彈射擊報告單
發文字號：中華民國 109 年 月 日 陸 第

號

分送單位(機關)		射擊單位	170G2	射擊危險區域概要圖		
1	內政部警政署	射擊日期	射擊日期： 109年3月25、26、31日(正式) 109年3月27、30日(預備) 射擊時間：每日0500至1200時 (標準時間：如時段申請表)	海域管制區域 		
2	交通部民用航空局 飛航服務總台				射擊目的	射擊訓練
3	交通部航政司				射擊地點	西莒04據點 東莒燈塔山陣地
4	交通部航港局					
5	基隆海岸電臺					
6	北部航務中心					
7	中部航務中心					
8	南部航務中心					
9	東部航務中心					
10	行政院 農業委員會漁業署					
11	高雄市政府海洋局	射擊發數	依年度射擊計畫實施	空域管制區域 		
12	行政院海岸巡防署					
13	海岸巡防署 海洋巡防總局	空 域 管 制 範 圍	危險區域 經緯度 (WGS84)	A: 25°59' 27" N 119°56' 48" E B: 25°59' 27" N 119°58' 37" E C: 25°57' 50" N 119°58' 37" E D: 25°57' 50" N 119°56' 48" E		
14	海岸巡防署 海岸巡防總局		危險區域 中心點 位置	25°59' 44" N 119°57' 02" E		
15	國防部參謀本部 作戰及計畫參謀次 長室		危險區域 最小半徑	2公里		
16	國防部參謀本部 情報參謀次長室		最 大 彈 道 高 度	3000(英尺)(msl)		
17	國防部參謀本部 訓練參謀次長室		危險區域 經緯度 (WGS84)	A: 25°59' 27" N 119°56' 48" E B: 25°59' 27" N 119°58' 37" E C: 25°57' 50" N 119°58' 37" E D: 25°57' 50" N 119°56' 48" E		
18	國防部海軍司令部					
19	國防部空軍司令部	海 域 管 制 範 圍	危險區域 經緯度 (WGS84)	A: 25°59' 27" N 119°56' 48" E B: 25°59' 27" N 119°58' 37" E C: 25°57' 50" N 119°58' 37" E D: 25°57' 50" N 119°56' 48" E		
20	國家中山科學研究 院					
21	國防部憲兵指揮部					
22	國防部後備指揮部					
23	空軍作戰指揮部	備註： 一、南竿、北竿機場由射擊單位主動協調南竿及北高守備大隊派遣聯絡官，於射擊全程與塔台保持聯繫，並依塔台管制實施或暫停(停止)射擊。 二、射擊過程中如發現危安顧慮，應立即停止射擊。 三、聯絡官均須全程留駐塔台，遇(計畫、臨時性)航空器距南竿機場 40 海浬時，應配合塔台管制暫停射擊至依塔台管制解除後始可再實施射擊任務。 四、射擊時間超過 0700 時，應主動與塔台確認後無危安顧慮後再實施射擊。	敬致 部隊長 射擊單位承辦人：中尉尤士誠 軍用：644333 自動：(0836)89217 手機：0900777806 射擊單位代理人：少校陳勇成 軍用：644333 自動：(0836)89217 手機：0983354768 防衛部承辦人：少校樂子帆 電話：軍用：641605 自動：(0836)26697 手機：0982-309471 代理人：中尉林詠翔 電話：軍用：641605 自動：(0836)26697 手機：0905-673907			
24	陸軍後勤指揮部					
25	海岸巡防總局 北部地區巡防局					
26	海岸巡防總局 中部地區巡防局					
27	海岸巡防總局 南部地區巡防局					
28	海岸巡防總局 東部地區巡防局					

1 7 0 G 2 部 隊 西 莒 0 4 據 點 1 0 9 年 3 月 份 時 段 申 請 表			
日期	星期	射擊時間	標準時間
01	日		
02	一		
03	二		
04	三		
05	四		
06	五		
07	六		
08	日		
09	一		
10	二		
11	三		
12	四		
13	五		
14	六		
15	日		
16	一		
17	二		
18	三		
19	四		
20	五		
21	六		
22	日		
23	一		
24	二		
25	三	0500-1200 時(正式)	24 日 2100-25 日 0400 時
26	四	0500-1200 時(正式)	25 日 2100-25 日 0400 時
27	五	0500-1200 時(預備)	26 日 2100-25 日 0400 時
28	六		
29	日		
30	一	0500-1200 時(預備)	29 日 2100-25 日 0400 時
31	二	0500-1200 時(正式)	30 日 2100-25 日 0400 時