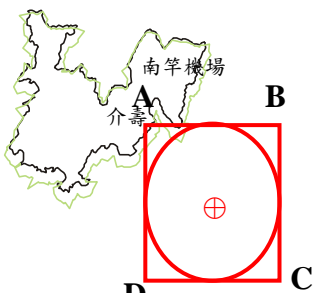
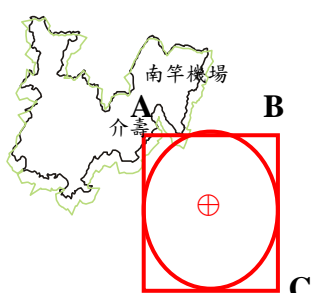


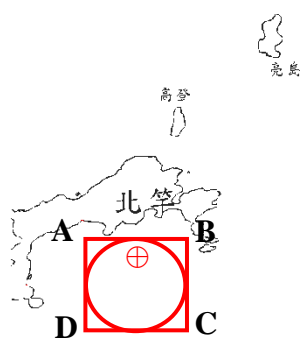
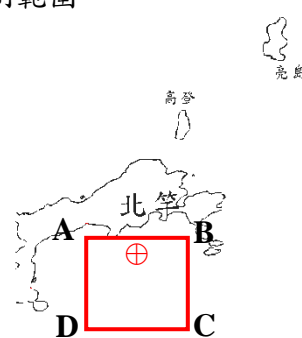
170E2 部隊對海（空）實彈射擊報告單

分送單位(機關)		射擊單位	170E2 部隊	射擊危險區域概要圖
1	內政部警政署	射擊目的	年度訓練	空域管制範圍： 
2	交通部民用航空局飛航服務總臺	射擊日期	民國 109 年 8 月 25、26、27 日 計 3 日，每日 0500-0800 時 (標準時間：如時段申請表)	
3	中華電信股份有限公司臺灣臺北區電信分司基隆營運處基隆海岸電臺			
4	交通部航港局	射擊地點	馬祖地區	海域管制範圍 
5	交通部航政司	使用武器	地面武器射擊	
6	交通部航港局北部航務中心	射擊發數	依年度射擊計畫實施	敬致 射擊單位承辦人：上尉林高民 軍用：490625 自動：(0836)22713 手機：0988259526 射擊單位代理人：中尉潘聖大 軍用：490625 自動：(0836)22713 手機：0921208743 防衛部承辦人：少校樂子帆 電話：軍用：641605 自動：(0836)26697 手機：0982-309471 代理人：上尉林詠翔 電話：軍用：641605 自動：(0836)26697 手機：0905-673907
7	交通部航港局中部航務中心	空域管制範圍	危險區域 經緯度 (WGS84) A: 26°09' 13" N 119°55' 46" E B: 26°09' 13" N 120°00' 28" E C: 26°00' 35" N 120°00' 28" E D: 26°00' 35" N 119°55' 46" E	
8	交通部航港局南部航務中心			
9	交通部航港局東部航務中心			
10	行政院農業委員會漁業署			
11	高雄市政府海洋局			
12	海洋委員會海巡署			
13	海洋委員會海巡署艦隊分署			
14	海洋委員會海巡署北部分署			
15	國防部參謀本部作戰及計畫參謀次長室			
16	國防部參謀本部情報參謀次長室			
17	國防部參謀本部訓練參謀次長室			
18	國家中山科學研究院	危險區域 中心點位置	⊕ 26°07' 00" N 119°57' 30" E	
19	國防部海軍司令部	危險區域 最小半徑	3 浬(NM)	
20	國防部空軍司令部	最大 彈道高度	3000(呎)AMSL	
21	國防部憲兵指揮部	海域管制範圍	危險區域 經緯度 (WGS84) A: 26°09' 13" N 119°55' 46" E B: 26°09' 13" N 120°00' 28" E C: 26°00' 35" N 120°00' 28" E D: 26°00' 35" N 119°55' 46" E	
22	國防部後備指揮部			
23	海洋委員會海巡署中部分署			
24	空軍作戰指揮部			
25	國防部陸軍司令部後勤指揮部			
26	海洋委員會海巡署南部分署			
27	海洋委員會海巡署東部分署			
28	海洋委員會海巡署金馬澎分署			
29	海洋委員會海巡署東南沙分署			
				備註：

1 7 0 E 2 部 隊 民 國 1 0 9 年 8 月 份 時 段 申 請 表

日期	星期	射擊時間	標準時間(格林威治時間)
01	六		
02	日		
03	一		
04	二		
05	三		
06	四		
07	五		
08	六		
09	日		
10	一		
11	二		
12	三		
13	四		
14	五		
15	六		
16	日		
17	一		
18	二		
19	三		
20	四		
21	五		
22	六		
23	日		
24	一		
25	二	0500-0800 時	24 日 2100-2400 時
26	三	0500-0800 時	25 日 2100-2400 時
27	四	0500-0800 時	26 日 2100-2400 時
28	五		
29	六		
30	日		
31	一		

170F3 部隊對海（空）實彈射擊報告單

分送單位(機關)		射擊單位	170F3 部隊	射擊危險區域概要圖		
1	內政部警政署	射擊目的	年度訓練	空域管制範圍： 		
2	交通部民用航空局 飛航服務總臺	射擊日期	民國 109 年 8 月 24、25、26、27、 28 日計 5 日，每日 0400-1200 時 (標準時間：如時段申請表)			
3	中華電信股份有限公司 臺灣區營運處 基隆分處					
4	交通部航港局	射擊地點	馬祖地區	海域管制範圍 		
5	交通部航政司					
6	交通部航港局北部 航務中心	使用武器	地面武器射擊			
7	交通部航港局中部 航務中心	射擊發數	依年度射擊計畫實施			
8	交通部航港局南部 航務中心	空域管制範圍	危險區域 經緯度 (WGS84) A: 26°12' 00" N 119°58' 56" E B: 26°12' 00" N 120°01' 04" E C: 26°07' 00" N 120°01' 04" E D: 26°07' 00" N 119°58' 56" E			
9	交通部航港局東部 航務中心					
10	行政院農業委員會 漁業署					
11	高雄市政府海洋局					
12	海洋委員會海巡署					
13	海洋委員會海巡署 艦隊分署					
14	海洋委員會海巡署 海北部分署					
15	國防部參謀本部作戰 及計畫參謀次長室				危險區域 中心點位置	⊕ : 26°11'00"N 119°59'36"E
16	國防部參謀本部情 報參謀次長室				危險區域 最小半徑	3 浬(NM)
17	國防部參謀本部訓 練參謀次長室				最大彈道高度	3000 (呎) AMSL
18	國家中山科學研究 院	海域管制範圍	危險區域 經緯度 (WGS84) A: 26°12' 00" N 119°58' 56" E B: 26°12' 00" N 120°01' 04" E C: 26°07' 00" N 120°01' 04" E D: 26°07' 00" N 119°58' 56" E	敬致 部隊長		
19	國防部海軍司令部					
20	國防部空軍司令部					
21	國防部憲兵指揮部					
22	國防部後備指揮部	備註： 一、南竿、北竿機場由射擊單位主動協調南竿 及北高守備大隊派遣聯絡官，於射擊全 程與塔台保持聯繫，並依塔台管制實施 或暫停(停止)射擊。 二、射擊過程中如發現危安顧慮，應立即停止 射擊。 三、聯絡官均須全程留駐塔台，遇(計畫、臨時 性)航空器距南、北竿機場 40 海浬時，應配 合塔台管制暫停射擊至依塔台管制解除 後始可再實施射擊任務。	射擊單位承辦人：少校鍾岳臻 軍用：643381 自動：(0836)55447 手機：0980-806151 射擊單位代理人：中尉謝孟穎 軍用：643381 自動：(0836)55447 手機：0921-281429 防衛部承辦人：少校樂子帆 電話：軍用：641605 自動：(0836)26697 手機：0982-309471 代理人：上尉林詠翔 電話：軍用：641605 自動：(0836)26697 手機：0905-673907			
23	海洋委員會海巡署 中部分署					
24	空軍作戰指揮部					
25	國防部陸軍司令部 後勤指揮部					
26	海洋委員會海巡署 海南部署					
27	海洋委員會海巡署 海東部分署					
28	海洋委員會海巡署 海金馬澎分署					
29	海洋委員會海巡署 海東南分署					

1 7 0 F 3 部 隊 民 國 1 0 9 年 8 月 份 時 段 申 請 表

日期	星期	射擊時間	標準時間(格林威治時間)
01	六		
02	日		
03	一		
04	二		
05	三		
06	四		
07	五		
08	六		
09	日		
10	一		
11	二		
12	三		
13	四		
14	五		
15	六		
16	日		
17	一		
18	二		
19	三		
20	四		
21	五		
22	六		
23	日		
24	一	0400-1200 時	23 日 2000-24 日 0400 時
25	二	0400-1200 時	24 日 2000-25 日 0400 時
26	三	0400-1200 時	25 日 2000-26 日 0400 時
27	四	0400-1200 時	26 日 2000-27 日 0400 時
28	五	0400-1200 時	27 日 2000-28 日 0400 時
29	六		
30	日		
31	一		