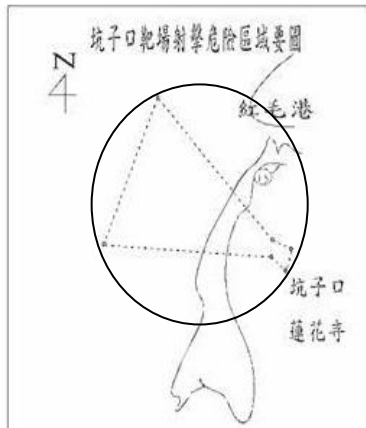
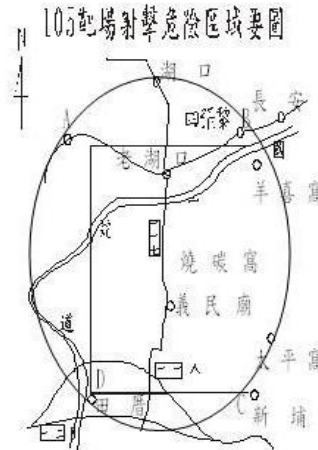



# 18900、07200 部隊對海(空)實彈射擊報告單

分送單位(機關)		射擊單位	18900、07200 部隊	射擊危險區域概要圖
1	內政部警政署	射擊目的	年度訓練	空域管制範圍： 
2	交通部民用航空局 飛航服務總台	射擊日期	民國 109 年 9 月 16、17、22、 23、24、29 日計 6 日，每日 0900-1200 時、1400-1700 時。	
3	交通部航政司			
4	交通部航港局			
5	中華電信股份有限公司 行動通信分公司台北營 運處基隆營運中心作業股			
6	航港局北部航務中心			
7	航港局中部航務中心	射擊地點	新豐地區	
8	航港局南部航務中心	使用武器	地面武器射擊	
9	航港局東部航務中心			
10	行政院 農業委員會漁業署			
11	高雄市政府海洋局	射擊發數	依年度射擊計畫實施	
12	海洋委員會海巡署	空域管制範圍	危險區域 經緯度 (WGS84) A : 24°57'19" N 120°56'08" E B : 24°52'40" N 120°58'27" E C : 24°52'28" N 120°58'32" E D : 24°52'21" N 120°58'28" E E : 24°52'23" N 120°58'15" E F : 24°53'55" N 120°53'00" E	
13	海洋委員會海巡署 艦隊分署			
14	海洋委員會海巡署 金馬澎分署			
15	國防部參謀本部 作戰及計畫參謀次長室			
16	國防部參謀本部 情報參謀次長室			
17	國防部參謀本部 訓練參謀次長室			
18	國防部海軍司令部	危險區域 中心點位置	⊕ : 24°52'25" N 120°58'02" E	
19	國防部空軍司令部	危險區域 最小半徑	6 浬(NM)	
20	國家中山科學研究院	最大彈道高度	2000 呎以下 (AMSL)	
21	國防部憲兵指揮部	海域管制範圍	危險區域 經緯度 (WGS84) A : 24°57'19" N 120°56'08" E B : 24°52'40" N 120°58'27" E C : 24°52'28" N 120°58'32" E D : 24°52'21" N 120°58'28" E E : 24°52'23" N 120°58'15" E F : 24°53'55" N 120°53'00" E	
22	國防部後備指揮部			
23	國防部 空軍作戰指揮部			
24	國防部 陸軍後勤指揮部			
25	海洋委員會海巡署 北部分署	備註：	一、實彈射擊前派遣連絡官至新竹機場實施安全 管制，並與部隊保持聯絡，以維安全。 二、射擊單位派遣連絡官均須全程留駐塔台，至 申請射擊時段結束為止。	
26	海洋委員會海巡署 中部分署			
27	海洋委員會海巡署 南部分署			
28	海洋委員會海巡署 東部分署			
29	海洋委員會海巡署 東南沙分署			敬致  <div style="text-align: right;">部隊長</div>
				聯絡人：士官長教官 劉人豪 電話：軍用：340612#23 自動：(03) 5973902 手機：0963776111  代理人：無 電話：軍用：340612#23 自動：(03) 5973902

32G43、32G53 部隊對海（空）實彈射擊報告單

分送單位(機關)		射擊單位	32G43、32G53 部隊	射擊危險區域概要圖
1	內政部警政署	射擊目的	年度訓練	空域管制範圍： 
2	交通部民用航空局飛航服務總台	射擊日期	一、民國109年9月9、10、16、17日計4日，每日0900-1200時、1500-1700時。 二、民國109年9月7、14日，計2日，每日1500-1700時。	
3	交通部航政司			
4	交通部航港局			
5	中華電信股份有限公司 行動通信分公司台北營運處 基隆營運中心作業股			
6	航港局北部航務中心	射擊地點	湖口地區	
7	航港局中部航務中心	使用武器	地面武器射擊	
8	航港局南部航務中心			
9	航港局東部航務中心			
10	行政院 農業委員會漁業署	射擊發數	依年度射擊計畫實施	陸域管制範圍： 
11	高雄市政府海洋局	危險區域 經緯度 (WGS84)	A : 24°53'00" N 121°01'00" E B : 24°53'00" N 121°04'00" E C : 24°50'00" N 121°04'00" E D : 24°50'00" N 121°01'00" E	
12	海洋委員會海巡署			
13	海洋委員會海巡署 艦隊分署			
14	海洋委員會海巡署 金馬澎分署			
15	國防部參謀本部 作戰及計畫參謀次長室	危險區域 中心點位置	⊕ : 24°51'00" N 121°02'00" E	
16	國防部參謀本部 情報參謀次長室	危險區域 最小半徑	4 浬(NM)	
17	國防部參謀本部 訓練參謀次長室			
18	國防部海軍司令部	最大彈道高度	2000 呎以下 (MSL)	
19	國防部空軍司令部			
20	國家中山科學研究院	危險區域 經緯度 (WGS84)	A : 24°53'00" N 121°01'00" E B : 24°53'00" N 121°04'00" E C : 24°50'00" N 121°04'00" E D : 24°50'00" N 121°01'00" E	
21	國防部憲兵指揮部			
22	國防部後備指揮部			
23	國防部 空軍作戰指揮部			
24	國防部 陸軍後勤指揮部	敬致	部隊長	
25	海洋委員會海巡署 北部分署	備註： 一、實彈射擊前派遣連絡官至新竹機場實施安全管理，並與部隊保持聯絡，以維安全。 二、射擊單位派遣連絡官均須全程留駐塔台，至申請射擊時段結束為止。	聯絡人：士官長教官 劉人豪 電話：軍用：340612#23 自動：(03) 5973902 手機：0963776111 代理人：無 電話：軍用：340612#23 自動：(03) 5973902	