

# 國防部海軍司令部空層空域操演報告單

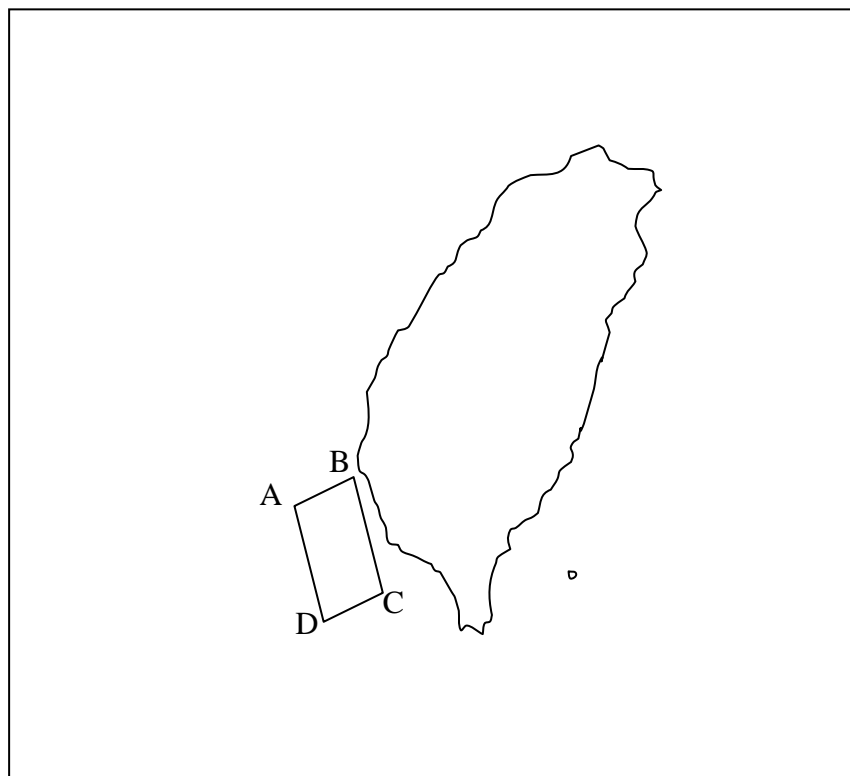
日期時間(LT)	機型架次	操演空域(WGS84)	1. 中心點經緯度(WGS-84) 2. 涵蓋區域最小半徑	高度 (MSL)	備註
109.11.4 2100-2300	依計畫實施	A : 22°19' 00" N/119°30' 00" E	反潛第六區 22°08' 30" N 119°54' 30" E  20NM	4,000 呎 (含)以下	反六區
109.11.11 0700-1500		B : 22°26' 00" N/119°53' 00" E C : 21°56' 00" N/120°16' 00" E D : 21°49' 00" N/119°55' 00" E			

## 分送單位 (機關)

01	國家中山科學研究院
02	交通部民用航空局飛航服務總臺
03	內政部警政署
04	交通部航政司
05	交通部航港局
06	基隆海岸電臺
07	行政院農業委員會漁業署
08	高雄市政府海洋局
09	海洋委員會海巡署
10	海洋委員會海巡署艦隊分署
11	海洋委員會海巡署北部分署
12	海洋委員會海巡署中部分署
13	海洋委員會海巡署南部分署
14	海洋委員會海巡署東部分署
15	海洋委員會海巡署金馬澎分署
16	海洋委員會海巡署東南沙分署
17	交通部航港局北部航務中心
18	交通部航港局中部航務中心
19	交通部航港局南部航務中心
20	交通部航港局東部航務中心
21	臺灣港務股份有限公司
22	國防部陸軍司令部
23	國防部空軍司令部
24	國防部憲兵指揮部
25	國防部後備指揮部
26	國防部軍備局
27	國防部參謀本部情報參謀次長室
28	國防部參謀本部作戰及計畫參謀次長室 (聯合作戰指揮中心)
29	國防部參謀本部訓練參謀次長室
30	國防部電訊發展室
31	陸軍航空特戰指揮部
32	空軍作戰指揮部
33	海軍大氣海洋局

操演區域示意圖

代碼：



備註：  
 1. 上述操演空域已協調空軍配合實施。  
 2. 航空器及船舶請避開管制空域以策安全。  
 3. 臨時變更將以電話傳真通知。

聯絡人：艦指部劉艾蓉上尉  
 軍用電話：785246  
 自動電話：07-581-3141  
 聯絡人：司令部吳俊樺中士  
 軍用電話：683441  
 自動電話：02-2533-5436

海巡署轉發射擊通報  
 (109)署巡勤射字第 219 號

# 國防部海軍司令部空層空域操演報告單

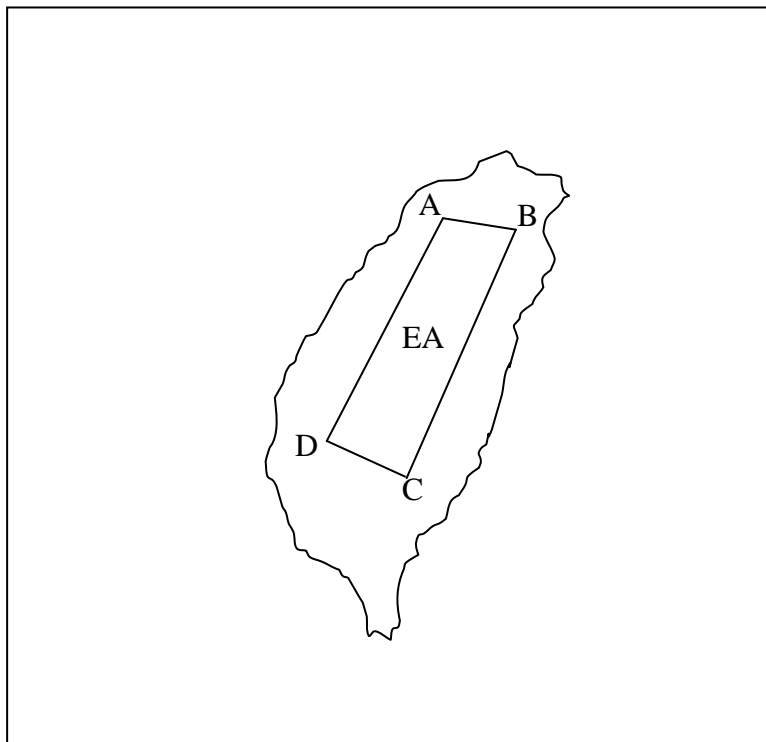
日期時間(LT)	機型架次	操演空域(WGS84)	1. 中心點經緯度(WGS-84) 2. 涵蓋區域最小半徑	高度(MSL)	備註
109.11.11 0700-1000	依計畫實施	A : 24°49' 00" N/121°00' 00" E	23°31' 00" N 121°10' 00" E  20NM	5,000 呎至 25,000 呎	EA
109.11.23 1300-1530		B : 24°42' 00" N/121°28' 00" E			
109.12.2 1300-1530		C : 22°46' 00" N/120°48' 00" E D : 22°50' 00" N/120°21' 00" E			

## 分送單位 (機關)

01	國家中山科學研究院
02	交通部民用航空局飛航服務總臺
03	內政部警政署
04	交通部航政司
05	交通部航港局
06	基隆海岸電臺
07	行政院農業委員會漁業署
08	高雄市政府海洋局
09	海洋委員會海巡署
10	海洋委員會海巡署艦隊分署
11	海洋委員會海巡署北部分署
12	海洋委員會海巡署中部分署
13	海洋委員會海巡署南部分署
14	海洋委員會海巡署東部分署
15	海洋委員會海巡署金馬澎分署
16	海洋委員會海巡署東南沙分署
17	交通部航港局北部航務中心
18	交通部航港局中部航務中心
19	交通部航港局南部航務中心
20	交通部航港局東部航務中心
21	臺灣港務股份有限公司
22	國防部陸軍司令部
23	國防部空軍司令部
24	國防部憲兵指揮部
25	國防部後備指揮部
26	國防部軍備局
27	國防部參謀本部情報參謀次長室
28	國防部參謀本部作戰及計畫參謀次長室(聯合作戰指揮中心)
29	國防部參謀本部訓練參謀次長室
30	國防部電訊發展室
31	陸軍航空特戰指揮部
32	空軍作戰指揮部
33	海軍大氣海洋局

操演區域示意圖

代碼：



備註：  
 1. 上述操演空域已協調空軍配合實施。  
 2. 航空器及船舶請避開管制空域以策安全。  
 3. 本申請單非為申請飛航公告，僅供參考使用。  
 4. 臨時變更將以電話傳真通知。

聯絡人：艦指部劉艾蓉上尉  
 軍用電話：785246  
 自動電話：07-581-3141  
 聯絡人：司令部吳俊樺中士  
 軍用電話：683441  
 自動電話：02-2533-5436

# 國防部海軍司令部空層空域操演報告單

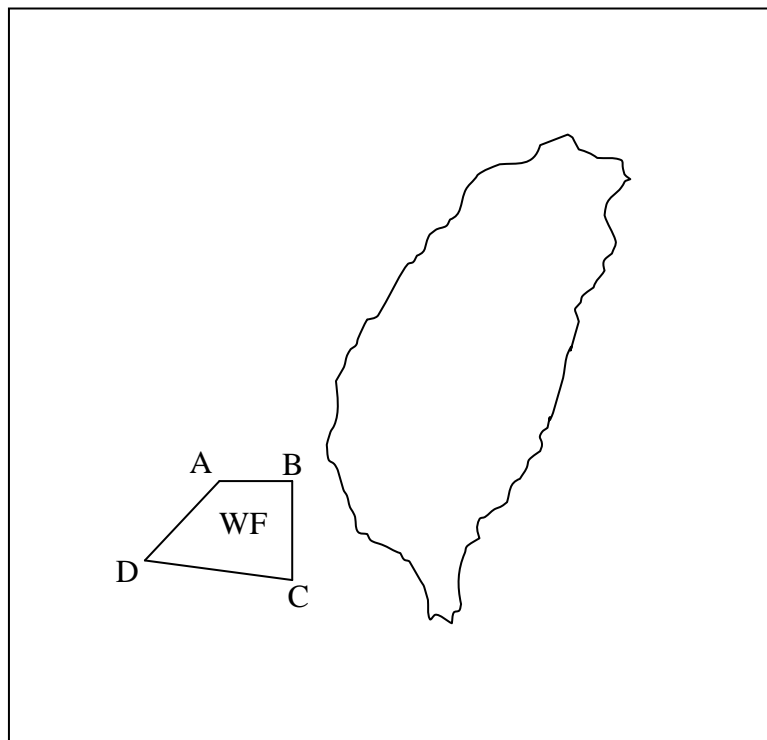
日期時間(LT)	機型架次	操演空域(WGS84)	1. 中心點經緯度(WGS-84) 2. 涵蓋區域最小半徑	高度 (MSL)	備註
109.11.04 2100-2300	依計畫實施	A : 22°47' 00" N/119°28' 00" E B : 22°47' 00" N/119°44' 00" E C : 22°14' 00" N/119°44' 00" E D : 22°20' 00" N/118°57' 00" E	22°30' 00" N 119°36' 00" E  20NM	4,000 呎 (含)以下	WF

## 分送單位 (機關)

01	國家中山科學研究院
02	交通部民用航空局飛航服務總臺
03	內政部警政署
04	交通部航政司
05	交通部航港局
06	基隆海岸電臺
07	行政院農業委員會漁業署
08	高雄市政府海洋局
09	海洋委員會海巡署
10	海洋委員會海巡署艦隊分署
11	海洋委員會海巡署北部分署
12	海洋委員會海巡署中部分署
13	海洋委員會海巡署南部分署
14	海洋委員會海巡署東部分署
15	海洋委員會海巡署金馬澎分署
16	海洋委員會海巡署東南沙分署
17	交通部航港局北部航務中心
18	交通部航港局中部航務中心
19	交通部航港局南部航務中心
20	交通部航港局東部航務中心
21	臺灣港務股份有限公司
22	國防部陸軍司令部
23	國防部空軍司令部
24	國防部憲兵指揮部
25	國防部後備指揮部
26	國防部軍備局
27	國防部參謀本部情報參謀次長室
28	國防部參謀本部作戰及計畫參謀次長室 (聯合作戰指揮中心)
29	國防部參謀本部訓練參謀次長室
30	國防部電訊發展室
31	陸軍航空特戰指揮部
32	空軍作戰指揮部
33	海軍大氣海洋局

操演區域示意圖

代碼：



## 備註：

1. 上述操演空域已協調空軍配合實施。
2. 航空器及船舶請避開管制空域以策安全。
3. 本申請單非為申請飛航公告，僅供參考使用。
4. 臨時變更將以電話傳真通知。

聯絡人：艦指部劉艾蓉上尉  
 軍用電話：785246  
 自動電話：07-581-3141  
 聯絡人：司令部吳俊樺中士  
 軍用電話：683441  
 自動電話：02-2533-5436

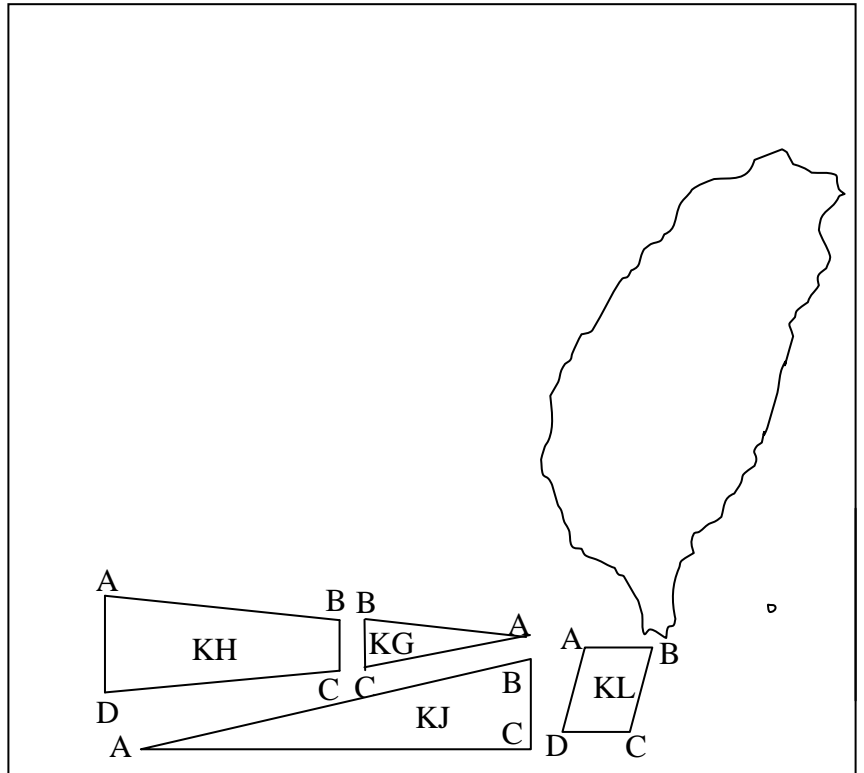
# 國防部海軍司令部空層空域操演報告單

日期時間(LT)	機型架次	操演空域(WGS84)	1. 中心點經緯度(WGS-84) 2. 涵蓋區域最小半徑	高度(MSL)	備註
109. 11. 11 0800-1000	依計畫實施	KG A : 21° 51' 00" N/119° 50' 00" E B : 22° 00' 00" N/119° 00' 00" E C : 21° 38' 00" N/119° 00' 00" E	KG 21° 45' 00" N 119° 18' 00" E	5,000 呎 至 13,000 呎	KG / KH / KJ / KL
109. 11. 23 1400-1530		KH A : 22° 10' 00" N/117° 35' 00" E B : 22° 00' 00" N/118° 55' 00" E C : 21° 37' 00" N/118° 55' 00" E D : 21° 20' 00" N/117° 35' 00" E	KH 21° 47' 00" N 118° 15' 00" E		
109. 12. 02 1400-1530		KJ A : 21° 05' 00" N/117° 45' 00" E B : 21° 37' 00" N/119° 53' 00" E C : 21° 05' 00" N/119° 47' 00" E	KJ 21° 19' 00" N 118° 47' 00" E		
		KL A : 21° 39' 00" N/120° 04' 00" E B : 21° 48' 00" N/120° 44' 00" E C : 21° 05' 00" N/120° 40' 00" E D : 21° 05' 00" N/119° 59' 00" E	KL 21° 21' 30" N 120° 23' 30" E		
			20NM		

分送單位 (機關)	
01	國家中山科學研究院
02	交通部民用航空局飛航服務總臺
03	內政部警政署
04	交通部航政司
05	交通部航港局
06	基隆海岸電臺
07	行政院農業委員會漁業署
08	高雄市政府海洋局
09	海洋委員會海巡署
10	海洋委員會海巡署艦隊分署
11	海洋委員會海巡署北部分署
12	海洋委員會海巡署中部分署
13	海洋委員會海巡署南部分署
14	海洋委員會海巡署東部分署
15	海洋委員會海巡署金馬澎分署
16	海洋委員會海巡署東南沙分署
17	交通部航港局北部航務中心
18	交通部航港局中部航務中心
19	交通部航港局南部航務中心
20	交通部航港局東部航務中心
21	臺灣港務股份有限公司
22	國防部陸軍司令部
23	國防部空軍司令部
24	國防部憲兵指揮部
25	國防部後備指揮部
26	國防部軍備局
27	國防部參謀本部情報參謀次長室
28	國防部參謀本部作戰及計畫參謀次長室 (聯合作戰指揮中心)
29	國防部參謀本部訓練參謀次長室
30	國防部電訊發展室
31	陸軍航空特戰指揮部
32	空軍作戰指揮部
33	海軍大氣海洋局

操演區域示意圖

代碼：



備註：  
 1. 上述操演空域已協調空軍配合實施。  
 2. 航空器及船舶請避開管制空域以策安全。  
 3. 本申請單非為申請飛航公告，僅供參考使用。  
 4. 臨時變更將以電話傳真通知。

聯絡人：艦指部劉艾蓉上尉  
 軍用電話：785246  
 自動電話：07-581-3141  
 聯絡人：司令部吳俊樺中士  
 軍用電話：683441  
 自動電話：02-2533-5436

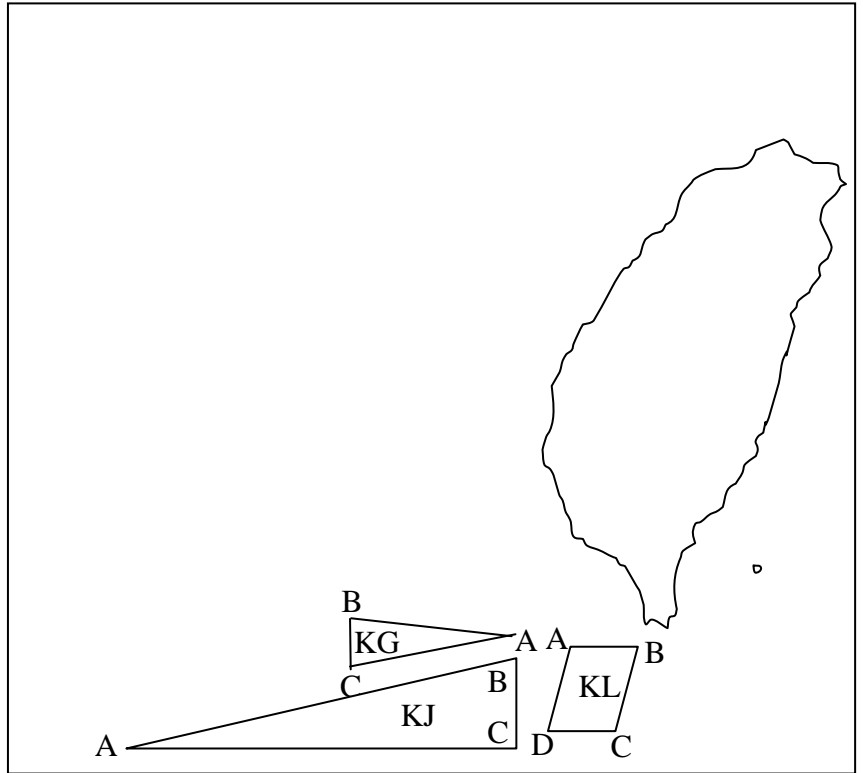
# 國防部海軍司令部空層空域操演報告單

日期時間(LT)	機型架次	操演空域(WGS84)	1. 中心點經緯度(WGS-84) 2. 涵蓋區域最小半徑	高度 (MSL)	備註
109.11.11 0700-1500	依計畫實施	KG A : 21°51' 00" N/119°50' 00" E B : 22°00' 00" N/119°00' 00" E C : 21°38' 00" N/119°00' 00" E KJ A : 21°05' 00" N/117°45' 00" E B : 21°37' 00" N/119°53' 00" E C : 21°05' 00" N/119°47' 00" E KL A : 21°39' 00" N/120°04' 00" E B : 21°48' 00" N/120°44' 00" E C : 21°05' 00" N/120°40' 00" E D : 21°05' 00" N/119°59' 00" E	KG 21°45' 00" N 119°18' 00" E KJ 21°19' 00" N 118°47' 00" E KL 21°21' 30" N 120°23' 30" E 20NM	4,000 呎(含) 以下	KG / KJ / KL

分送單位 (機關)	
01	國家中山科學研究院
02	交通部民用航空局飛航服務總臺
03	內政部警政署
04	交通部航政司
05	交通部航港局
06	基隆海岸電臺
07	行政院農業委員會漁業署
08	高雄市政府海洋局
09	海洋委員會海巡署
10	海洋委員會海巡署艦隊分署
11	海洋委員會海巡署北部分署
12	海洋委員會海巡署中部分署
13	海洋委員會海巡署南部分署
14	海洋委員會海巡署東部分署
15	海洋委員會海巡署金馬澎分署
16	海洋委員會海巡署東南沙分署
17	交通部航港局北部航務中心
18	交通部航港局中部航務中心
19	交通部航港局南部航務中心
20	交通部航港局東部航務中心
21	臺灣港務股份有限公司
22	國防部陸軍司令部
23	國防部空軍司令部
24	國防部憲兵指揮部
25	國防部後備指揮部
26	國防部軍備局
27	國防部參謀本部情報參謀次長室
28	國防部參謀本部作戰及計畫參謀次長室 (聯合作戰指揮中心)
29	國防部參謀本部訓練參謀次長室
30	國防部電訊發展室
31	陸軍航空特戰指揮部
32	空軍作戰指揮部
33	海軍大氣海洋局

操演區域示意圖

代碼：



備註：  
 1. 上述操演空域已協調空軍配合實施。  
 2. 航空器及船舶請避開管制空域以策安全。  
 3. 本申請單非為申請飛航公告，僅供參考使用。  
 4. 臨時變更將以電話傳真通知。

聯絡人：艦指部劉艾蓉上尉  
 軍用電話：785246  
 自動電話：07-581-3141  
 聯絡人：司令部吳俊樺中士  
 軍用電話：683441  
 自動電話：02-2533-5436