

國防部海軍司令部空層空域操演報告單

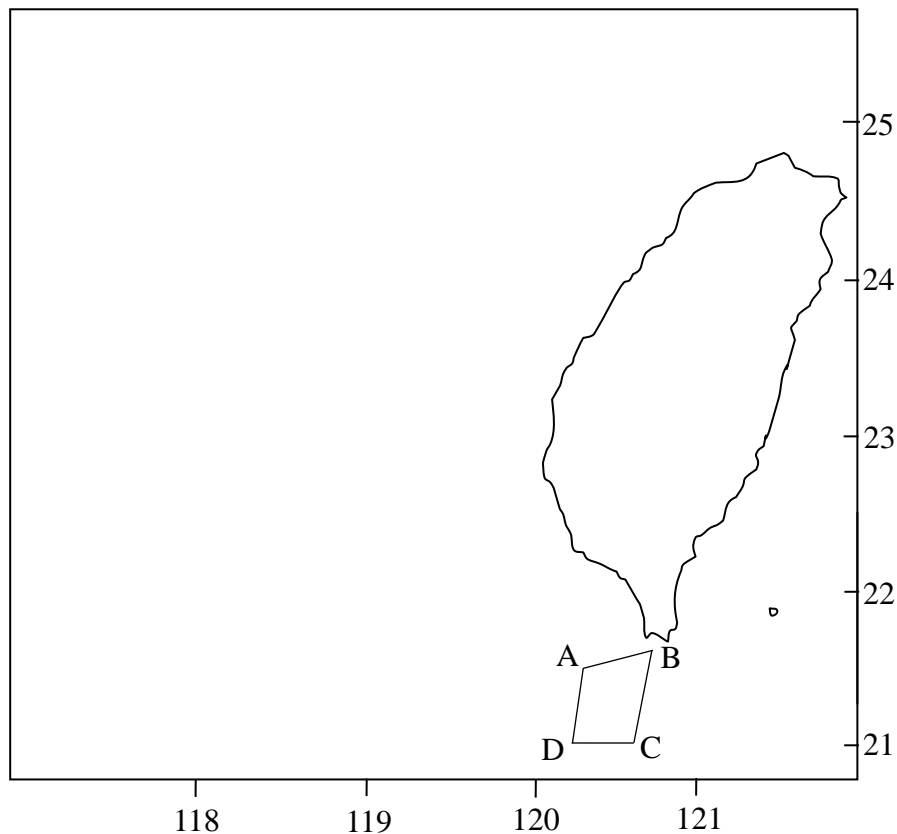
日期時間(本地)	機型架次	操演空域(WGS84)	高度(MSL)	中心點及最小半徑	備考
110.03.29 1700-2100	依年度計畫實施	A : 21°36'00" N 120°08'00" E B : 21°43'00" N 120°39'00" E C : 21°05'00" N 120°35'00" E D : 21°05'00" N 120°03'00" E	3,000 呎 至 13,000 呎	21°21'30"N 120°23'30"E 20NM	KL
110.03.30 0700-1300					
110.03.31 0700-1300					

分送單位 (機關)

01	國家中山科學研究院
02	交通部民用航空局飛航服務總臺
03	內政部警政署
04	交通部航政司
05	交通部航港局
06	基隆海岸電臺
07	行政院農業委員會漁業署
08	高雄市政府海洋局
09	海洋委員會海巡署
10	海洋委員會海巡署艦隊分署
11	海洋委員會海巡署北部分署
12	海洋委員會海巡署中部分署
13	海洋委員會海巡署南部分署
14	海洋委員會海巡署東部分署
15	海洋委員會海巡署金馬澎分署
16	海洋委員會海巡署東南沙分署
17	交通部航港局北部航務中心
18	交通部航港局中部航務中心
19	交通部航港局南部航務中心
20	交通部航港局東部航務中心
21	臺灣港務股份有限公司
22	國防部陸軍司令部
23	國防部空軍司令部
24	國防部憲兵指揮部
25	國防部後備指揮部
26	國防部軍備局
27	國防部參謀本部情報參謀次長室
28	國防部參謀本部作戰及計畫參謀次長室(聯合作戰指揮中心)
29	國防部參謀本部訓練參謀次長室
30	國防部電訊發展室
31	陸軍航空特戰指揮部
32	空軍作戰指揮部
33	海軍大氣海洋局

操演區域示意圖

代碼：



備註：
 1. 上述操演空域已協調空軍配合實施。
 2. 航空器及船舶請避開管制空域以策安全。
 3. 臨時變更將以電話傳真通知。
 4. 本申請單非為申請飛航公告，僅供參考使用。

聯絡人：艦指部黃幼羽少校
 軍用電話：785214
 自動電話：07-5855-232
 聯絡人：司令部吳俊樺中士
 軍用電話：683441
 自動電話：02-2533-5436

國防部海軍司令部空層空域操演報告單

日期時間(本地)	機型架次	操演空域 (WGS84)	高度(MSL)	中心點及 最小半徑	備考
110.03.30 0530-0730 0630-0830	依年度計畫實施	A : 24°34' N/121°51' E B : 24°34' N/121°52' E C : 24°33' N/121°52' E D : 24°33' N/121°51' E	5,000 呎 至 20,000 呎	24°33'30"N 121°51'30"E 1NM	蘇澳港
分送單位 (機關)		操演區域示意圖		代碼：	
01	國家中山科學研究院				
02	交通部民用航空局飛航服務總臺				
03	內政部警政署				
04	交通部航政司				
05	交通部航港局				
06	基隆海岸電臺				
07	行政院農業委員會漁業署				
08	高雄市政府海洋局				
09	海洋委員會海巡署				
10	海洋委員會海巡署艦隊分署				
11	海洋委員會海巡署北部分署				
12	海洋委員會海巡署中部分署				
13	海洋委員會海巡署南部分署				
14	海洋委員會海巡署東部分署				
15	海洋委員會海巡署金馬澎分署				
16	海洋委員會海巡署東南沙分署				
17	交通部航港局北部航務中心				
18	交通部航港局中部航務中心				
19	交通部航港局南部航務中心				
20	交通部航港局東部航務中心				
21	臺灣港務股份有限公司				
22	國防部陸軍司令部				
23	國防部空軍司令部				
24	國防部憲兵指揮部				
25	國防部後備指揮部				
26	國防部軍備局				
27	國防部參謀本部情報參謀次長室				
28	國防部參謀本部作戰及計畫參謀次長室(聯合作戰指揮中心)				
29	國防部參謀本部訓練參謀次長室				
30	國防部電訊發展室				
31	陸軍航空特戰指揮部				
32	空軍作戰指揮部				
33	海軍大氣海洋局				
備註： 1. 上述操演空域已協調空軍配合實施。 2. 航空器及船舶請避開管制空域以策安全。 3. 臨時變更將以電話傳真通知。		聯絡人：艦指部黃幼羽少校 軍用電話：785214 自動電話：07-5855-232 聯絡人：司令部吳俊樺中士 軍用電話：683441 自動電話：02-2533-5436			

國防部海軍司令部空層空域操演報告單

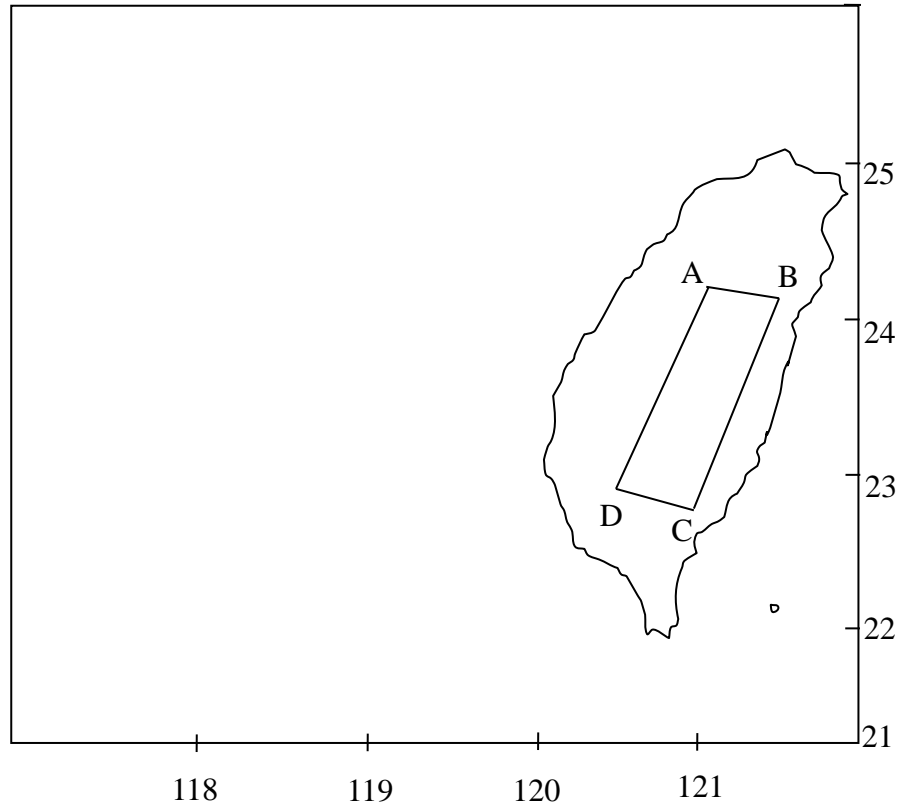
日期時間(本地)	機型架次	操演空域(WGS84)	高度(MSL)	中心點及最小半徑	備考
110.03.30 0800-1230	依年度計畫實施	A : 24°49'00"N/121°00'00"E B : 24°42'00"N/121°28'00"E C : 22°46'00"N/120°48'00"E D : 22°50'00"N/120°21'00"E	15,000 呎 至 25,000 呎	23°31'00"N 121°10'00"E 20NM	EA
110.03.31 0800-1200-1530					

分送單位 (機關)

01	國家中山科學研究院
02	交通部民用航空局飛航服務總臺
03	內政部警政署
04	交通部航政司
05	交通部航港局
06	基隆海岸電臺
07	行政院農業委員會漁業署
08	高雄市政府海洋局
09	海洋委員會海巡署
10	海洋委員會海巡署艦隊分署
11	海洋委員會海巡署北部分署
12	海洋委員會海巡署中部分署
13	海洋委員會海巡署南部分署
14	海洋委員會海巡署東部分署
15	海洋委員會海巡署金馬澎分署
16	海洋委員會海巡署東南沙分署
17	交通部航港局北部航務中心
18	交通部航港局中部航務中心
19	交通部航港局南部航務中心
20	交通部航港局東部航務中心
21	臺灣港務股份有限公司
22	國防部陸軍司令部
23	國防部空軍司令部
24	國防部憲兵指揮部
25	國防部後備指揮部
26	國防部軍備局
27	國防部參謀本部情報參謀次長室
28	國防部參謀本部作戰及計畫參謀次長室(聯合作戰指揮中心)
29	國防部參謀本部訓練參謀次長室
30	國防部電訊發展室
31	陸軍航空特戰指揮部
32	空軍作戰指揮部
33	海軍大氣海洋局

操演區域示意圖

代碼：



備註：
 1. 上述操演空域已協調空軍配合實施。
 2. 航空器請避開管制空域以策安全。
 3. 臨時變更將以電話傳真通知。
 4. 本申請單非為申請飛航公告，僅供參考使用。

聯絡人：艦指部黃幼羽少校
 軍用電話：785214
 自動電話：07-5855-232
 聯絡人：司令部吳俊樺中士
 軍用電話：683441
 自動電話：02-2533-5436

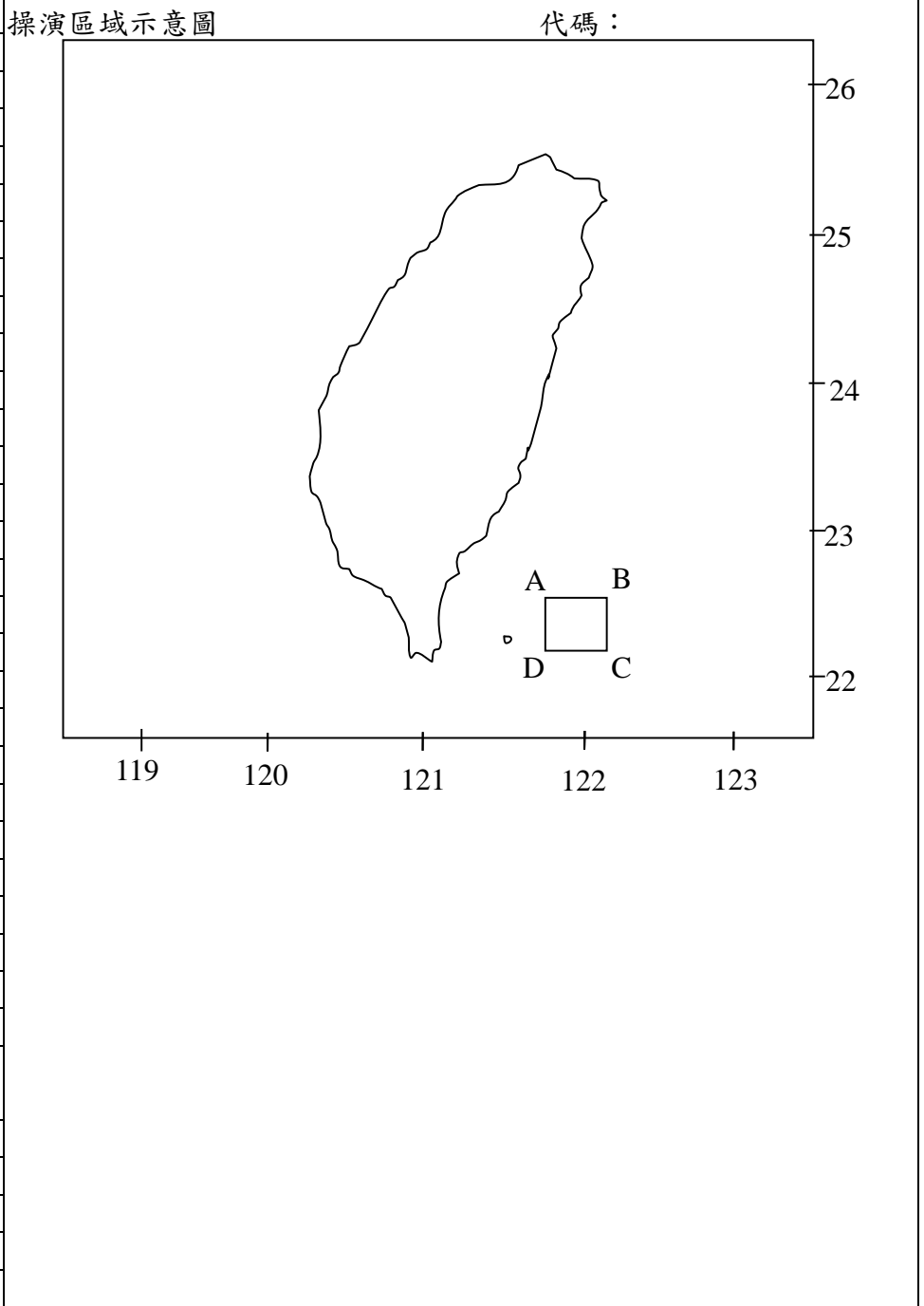
國防部海軍司令部空層空域操演報告單

日期時間(本地)	機型架次	操演空域 (WGS84) ZF	高度(MSL)	中心點及 最小半徑	備考	
110.03.30 0900-1130	依年度計畫實施	A: 24°29'48"N/122°00'00"E B: 24°25'48"N/122°04'55"E C: 24°22'52"N/122°01'58"E D: 24°26'50"N/121°57'03"E	200 呎 至 800 呎	24°26'50"N 122°01'00"E 20NM	蘇澳海域	
分送單位 (機關)		操演區域示意圖				代碼:
01	國家中山科學研究院					
02	交通部民用航空局飛航服務總臺					
03	內政部警政署					
04	交通部航政司					
05	交通部航港局					
06	基隆海岸電臺					
07	行政院農業委員會漁業署					
08	高雄市政府海洋局					
09	海洋委員會海巡署					
10	海洋委員會海巡署艦隊分署					
11	海洋委員會海巡署北部分署					
12	海洋委員會海巡署中部分署					
13	海洋委員會海巡署南部分署					
14	海洋委員會海巡署東部分署					
15	海洋委員會海巡署金馬澎分署					
16	海洋委員會海巡署東南沙分署					
17	交通部航港局北部航務中心					
18	交通部航港局中部航務中心					
19	交通部航港局南部航務中心					
20	交通部航港局東部航務中心					
21	臺灣港務股份有限公司					
22	國防部陸軍司令部					
23	國防部空軍司令部					
24	國防部憲兵指揮部					
25	國防部後備指揮部					
26	國防部軍備局					
27	國防部參謀本部情報參謀次長室					
28	國防部參謀本部作戰及計畫參謀次長室(聯合作戰指揮中心)					
29	國防部參謀本部訓練參謀次長室					
30	國防部電訊發展室					
31	陸軍航空特戰指揮部					
32	空軍作戰指揮部					
33	海軍大氣海洋局					
備註:		聯絡人：艦指部黃幼羽少校 軍用電話：785214 自動電話：07-5855-232 聯絡人：司令部吳俊樺中士 軍用電話：683441 自動電話：02-2533-5436				
1. 上述操演空域已協調空軍配合實施。 2. 航空器及船舶請避開管制空域以策安全。 3. 臨時變更將以電話傳真通知。						

國防部海軍司令部空層空域操演報告單

日期時間(本地)	機型架次	操演空域(WGS84)	高度(MSL)	中心點及最小半徑	備考
110.03.31 0700-1030	依年度計畫實施	A : 22°35'00"N/121°40'00"E	5000 呎 以下	22°25'00"N	反潛 第七區
110.04.01 0600-1200		B : 22°35'00"N/122°10'00"E		122°00'00"E	
		C : 22°15'00"N/122°10'00"E	20NM		
		D : 22°15'00"N/121°40'00"E			

分送單位 (機關)	
01	國家中山科學研究院
02	交通部民用航空局飛航服務總臺
03	內政部警政署
04	交通部航政司
05	交通部航港局
06	基隆海岸電臺
07	行政院農業委員會漁業署
08	高雄市政府海洋局
09	海洋委員會海巡署
10	海洋委員會海巡署艦隊分署
11	海洋委員會海巡署北部分署
12	海洋委員會海巡署中部分署
13	海洋委員會海巡署南部分署
14	海洋委員會海巡署東部分署
15	海洋委員會海巡署金馬澎分署
16	海洋委員會海巡署東南沙分署
17	交通部航港局北部航務中心
18	交通部航港局中部航務中心
19	交通部航港局南部航務中心
20	交通部航港局東部航務中心
21	臺灣港務股份有限公司
22	國防部陸軍司令部
23	國防部空軍司令部
24	國防部憲兵指揮部
25	國防部後備指揮部
26	國防部軍備局
27	國防部參謀本部情報參謀次長室
28	國防部參謀本部作戰及計畫參謀次長室(聯合作戰指揮中心)
29	國防部參謀本部訓練參謀次長室
30	國防部電訊發展室
31	陸軍航空特戰指揮部
32	空軍作戰指揮部
33	海軍大氣海洋局



備註：

- 上述操演空域已協調空軍配合實施。
- 航空器及船舶請避開管制空域以策安全。
- 臨時變更將以電話傳真通知。

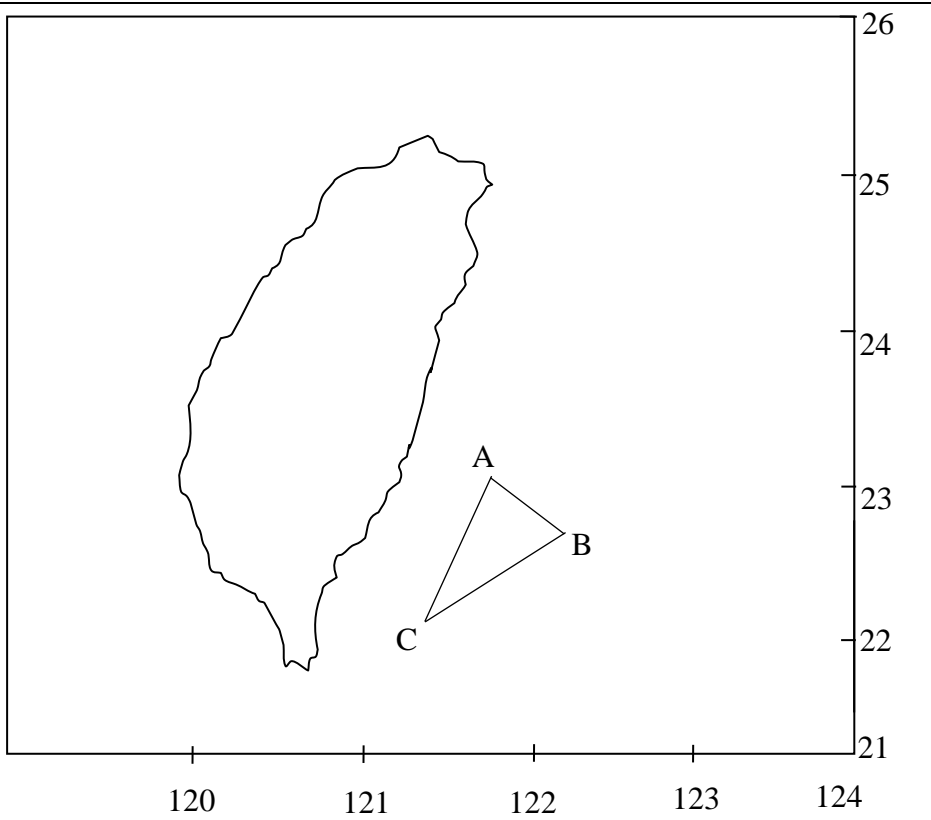
聯絡人：艦指部黃幼羽少校
 軍用電話：785214
 自動電話：07-5855-232
 聯絡人：司令部吳俊樺中士
 軍用電話：683441
 自動電話：02-2533-5436

國防部海軍司令部空層空域操演報告單

日期時間(本地)	機型架次	操演空域 (WGS84)	高度 (MSL)	中心點及最小半徑	備考
110.03.30 0700-1300	依年度計畫實施	A : 23°15'00"N/121°54'00"E	5,000 呎 至 20,000 呎	22°50'00"N 121°56'00"E 20NM	ZE
110.03.31 0700-1600		B : 22°41'00"N/122°33'00"E			

分送單位 (機關) 操演區域示意圖 代碼：

01	國家中山科學研究院
02	交通部民用航空局飛航服務總臺
03	內政部警政署
04	交通部航政司
05	交通部航港局
06	基隆海岸電臺
07	行政院農業委員會漁業署
08	高雄市政府海洋局
09	海洋委員會海巡署
10	海洋委員會海巡署艦隊分署
11	海洋委員會海巡署北部分署
12	海洋委員會海巡署中部分署
13	海洋委員會海巡署南部分署
14	海洋委員會海巡署東部分署
15	海洋委員會海巡署金馬澎分署
16	海洋委員會海巡署東南沙分署
17	交通部航港局北部航務中心
18	交通部航港局中部航務中心
19	交通部航港局南部航務中心
20	交通部航港局東部航務中心
21	臺灣港務股份有限公司
22	國防部陸軍司令部
23	國防部空軍司令部
24	國防部憲兵指揮部
25	國防部後備指揮部
26	國防部軍備局
27	國防部參謀本部情報參謀次長室
28	國防部參謀本部作戰及計畫參謀次長室(聯合作戰指揮中心)
29	國防部參謀本部訓練參謀次長室
30	國防部電訊發展室
31	陸軍航空特戰指揮部
32	空軍作戰指揮部
33	海軍大氣海洋局



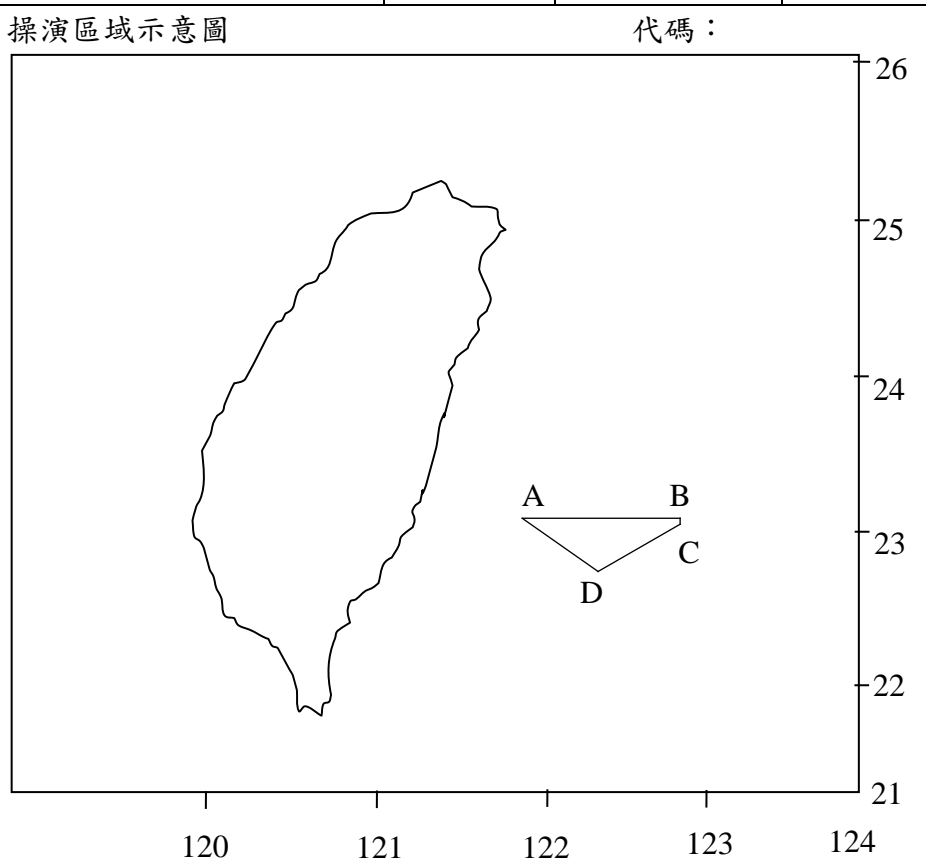
備註：
 1. 上述操演空域已協調空軍配合實施。
 2. 航空器及船舶請避開管制空域以策安全。
 3. 臨時變更將以電話傳真通知。

聯絡人：艦指部黃幼羽少校
 軍用電話：785214
 自動電話：07-5855-232
 聯絡人：司令部吳俊樺中士
 軍用電話：683441
 自動電話：02-2533-5436

國防部海軍司令部空層空域操演報告單

日期時間(本地)	機型架次	操演空域 (WGS84)	高度(MSL)	中心點及最小半徑	備考
110.03.31 0800-1600	依年度計畫實施	A: 23°15'00"N/121°54'00"E B: 23°15'00"N/122°55'00"E C: 23°13'00"N/122°55'00"E D: 22°53'00"N/122°23'00"E	5,000 呎 至 20,000 呎	23°04'00"N 122°23'00"E 20NM	YH

分送單位 (機關)	
01	國家中山科學研究院
02	交通部民用航空局飛航服務總臺
03	內政部警政署
04	交通部航政司
05	交通部航港局
06	基隆海岸電臺
07	行政院農業委員會漁業署
08	高雄市政府海洋局
09	海洋委員會海巡署
10	海洋委員會海巡署艦隊分署
11	海洋委員會海巡署北部分署
12	海洋委員會海巡署中部分署
13	海洋委員會海巡署南部分署
14	海洋委員會海巡署東部分署
15	海洋委員會海巡署金馬澎分署
16	海洋委員會海巡署東南沙分署
17	交通部航港局北部航務中心
18	交通部航港局中部航務中心
19	交通部航港局南部航務中心
20	交通部航港局東部航務中心
21	臺灣港務股份有限公司
22	國防部陸軍司令部
23	國防部空軍司令部
24	國防部憲兵指揮部
25	國防部後備指揮部
26	國防部軍備局
27	國防部參謀本部情報參謀次長室
28	國防部參謀本部作戰及計畫參謀次長室(聯合作戰指揮中心)
29	國防部參謀本部訓練參謀次長室
30	國防部電訊發展室
31	陸軍航空特戰指揮部
32	空軍作戰指揮部
33	海軍大氣海洋局



備註：

1. 上述操演空域已協調空軍配合實施。
2. 航空器及船舶請避開管制空域以策安全。
3. 臨時變更將以電話傳真通知。
4. 本申請單非為申請飛航公告，僅供參考使用。

聯絡人：艦指部黃幼羽少校
 軍用電話：785214
 自動電話：07-5855-232
 聯絡人：司令部吳俊樺中士
 軍用電話：683441
 自動電話：02-2533-5436

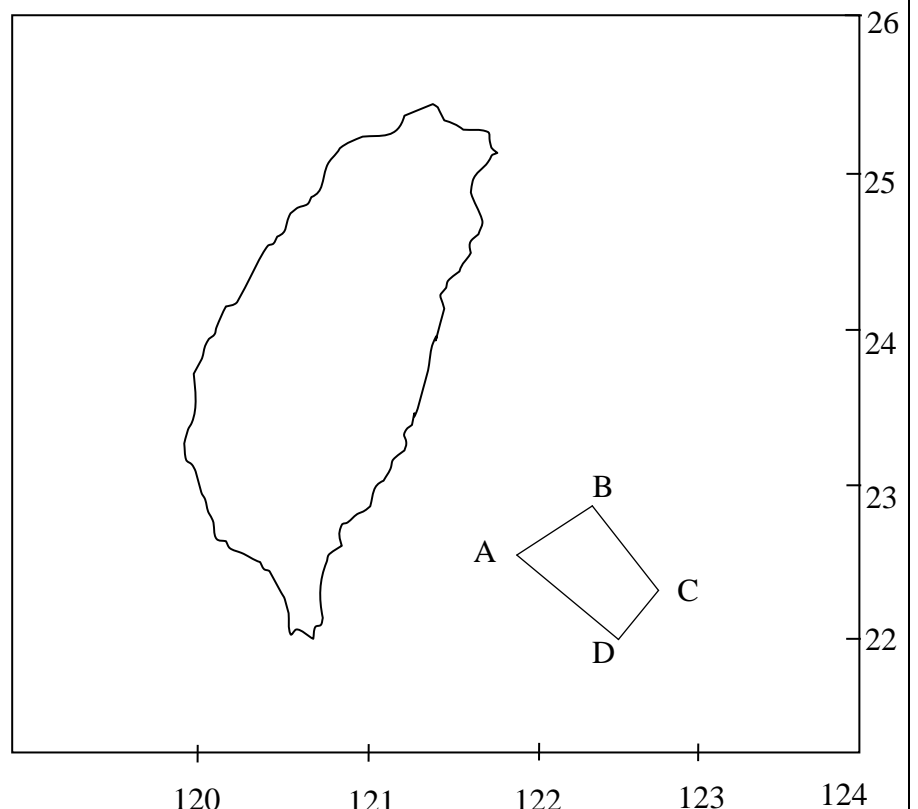
國防部海軍司令部空層空域操演報告單

日期時間(本地)	機型架次	操演空域 (WGS84)	高度(MSL)	中心點及最小半徑	備考
新增 110.03.30 0800-1230	依年度計畫實施	A: 22°34'00"N/121°58'00"E B: 22°50'00"N/122°23'00"E C: 22°17'00"N/122°40'00"E D: 21°58'00"N/122°20'00"E	5,000 呎 至 20,000 呎 與高雄終端 管制區域重 疊部分下限 至 FL210	22°24'00"N 122°20'00"E 20NM	ZF
110.03.31 0700-1600					

分送單位 (機關)

01	國家中山科學研究院
02	交通部民用航空局飛航服務總臺
03	內政部警政署
04	交通部航政司
05	交通部航港局
06	基隆海岸電臺
07	行政院農業委員會漁業署
08	高雄市政府海洋局
09	海洋委員會海巡署
10	海洋委員會海巡署艦隊分署
11	海洋委員會海巡署北部分署
12	海洋委員會海巡署中部分署
13	海洋委員會海巡署南部分署
14	海洋委員會海巡署東部分署
15	海洋委員會海巡署金馬澎分署
16	海洋委員會海巡署東南沙分署
17	交通部航港局北部航務中心
18	交通部航港局中部航務中心
19	交通部航港局南部航務中心
20	交通部航港局東部航務中心
21	臺灣港務股份有限公司
22	國防部陸軍司令部
23	國防部空軍司令部
24	國防部憲兵指揮部
25	國防部後備指揮部
26	國防部參謀本部情報參謀次長室
27	國防部參謀本部作戰及計畫參謀次長室 (聯合作戰指揮中心)
28	國防部參謀本部訓練參謀次長室
29	國防部電訊發展室
30	陸軍航空特戰指揮部
31	空軍作戰指揮部
32	海軍大氣海洋局

操演區域示意圖 代碼：

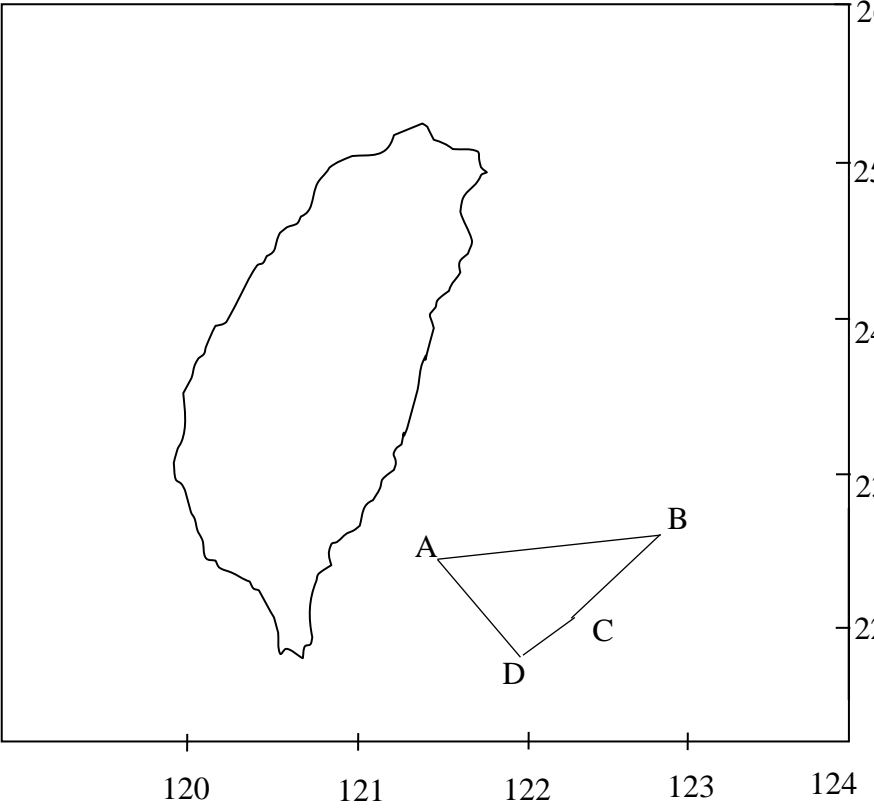


備註：

1. 上述操演空域已協調空軍配合實施。
2. 航空器及船舶請避開管制空域以策安全。
3. 臨時變更將以電話傳真通知。
4. 本申請單非為申請飛航公告，僅供參考使用。

聯絡人：艦指部黃幼羽少校
 軍用電話：785214
 自動電話：07-5855-232
 聯絡人：司令部吳俊樺中士
 軍用電話：683441
 自動電話：02-2533-5436

國防部海軍司令部空層空域操演報告單

日期時間(本地)	機型架次	操演空域 (WGS84)	高度(MSL)	中心點及最小半徑	備考
新增 110.03.30 0800-1230	依年度計畫實施	A : 22°12'30"N/121°25'40"E B : 22°32'00"N/122°56'00"E C : 21°56'00"N/122°18'00"E D : 21°36'00"N/121°58'00"E	5,000 呎 至 20,000 呎 與高雄終端 管制區域重 疊部分下限 至 FL210	22°03'00"N 121°52'00"E 20NM	ZG
110.03.31 0700-1600					
分送單位 (機關)		操演區域示意圖	代碼：		
01	國家中山科學研究院				26
02	交通部民用航空局飛航服務總臺				
03	內政部警政署				
04	交通部航政司				
05	交通部航港局				
06	基隆海岸電臺				
07	行政院農業委員會漁業署				
08	高雄市政府海洋局				
09	海洋委員會海巡署				
10	海洋委員會海巡署艦隊分署				
11	海洋委員會海巡署北部分署				
12	海洋委員會海巡署中部分署				
13	海洋委員會海巡署南部分署				
14	海洋委員會海巡署東部分署				
15	海洋委員會海巡署金馬澎分署				
16	海洋委員會海巡署東南沙分署				
17	交通部航港局北部航務中心				
18	交通部航港局中部航務中心				
19	交通部航港局南部航務中心				
20	交通部航港局東部航務中心				
21	臺灣港務股份有限公司				
22	國防部陸軍司令部				
23	國防部空軍司令部				
24	國防部憲兵指揮部				
25	國防部後備指揮部				
26	國防部參謀本部情報參謀次長室				
27	國防部參謀本部作戰及計畫參謀次長室(聯合作戰指揮中心)				
28	國防部參謀本部訓練參謀次長室				
29	國防部電訊發展室				
30	陸軍航空特戰指揮部				
31	空軍作戰指揮部				
32	海軍大氣海洋局				
備註： 1. 上述操演空域已協調空軍配合實施。 2. 航空器及船舶請避開管制空域以策安全。 3. 臨時變更將以電話傳真通知。 4. 本申請單非為申請飛航公告，僅供參考使用。		聯絡人：艦指部黃幼羽少校 軍用電話：785214 自動電話：07-5855-232 聯絡人：司令部吳俊樺中士 軍用電話：683441 自動電話：02-2533-5436			

國防部海軍司令部空層空域操演報告單

日期時間(本地)	機型架次	操演空域 (WGS84)	高度(MSL)	中心點及最小半徑	備考
新增 110.03.30 0800-1230	依年度計畫實施	A : 22°11'00"N/121°24'00"E B : 21°34'00"N/121°56'00"E C : 21°13'40"N/121°35'40"E D : 21°39'00"N/121°09'00"E	5,000 呎 至 20,000 呎 與高雄終端 管制區域重 疊部分下限 至 FL210	21°40'00"N 121°33'00"E 20NM	ZH
110.03.31 0700-1600					
分送單位 (機關)		操演區域示意圖	代碼：		
01	國家中山科學研究院				
02	交通部民用航空局飛航服務總臺				
03	內政部警政署				
04	交通部航政司				
05	交通部航港局				
06	基隆海岸電臺				
07	行政院農業委員會漁業署				
08	高雄市政府海洋局				
09	海洋委員會海巡署				
10	海洋委員會海巡署艦隊分署				
11	海洋委員會海巡署北部分署				
12	海洋委員會海巡署中部分署				
13	海洋委員會海巡署南部分署				
14	海洋委員會海巡署東部分署				
15	海洋委員會海巡署金馬澎分署				
16	海洋委員會海巡署東南沙分署				
17	交通部航港局北部航務中心				
18	交通部航港局中部航務中心				
19	交通部航港局南部航務中心				
20	交通部航港局東部航務中心				
21	臺灣港務股份有限公司				
22	國防部陸軍司令部				
23	國防部空軍司令部				
24	國防部憲兵指揮部				
25	國防部後備指揮部				
26	國防部參謀本部情報參謀次長室				
27	國防部參謀本部作戰及計畫參謀次長室(聯合作戰指揮中心)				
28	國防部參謀本部訓練參謀次長室				
29	國防部電訊發展室				
30	陸軍航空特戰指揮部				
31	空軍作戰指揮部				
32	海軍大氣海洋局				
備註：		聯絡人：艦指部黃幼羽少校 軍用電話：785214 自動電話：07-5855-232 聯絡人：司令部吳俊樺中士 軍用電話：683441 自動電話：02-2533-5436			
1. 上述操演空域已協調空軍配合實施。 2. 航空器及船舶請避開管制空域以策安全。 3. 臨時變更將以電話傳真通知。 4. 本申請單非為申請飛航公告，僅供參考使用。					

國防部海軍司令部空層空域操演報告單

日期時間(本地)	機型架次	操演空域(WGS84)	高度(MSL)	中心點及最小半徑	備考
<b style="color: red;">新增 <b style="color: red;">110.03.30 <b style="color: red;">0800-1230	依年度計畫實施	A : 22°51'00"N/122°25'00"E	5,000 呎 至 20,000 呎	22°47'00"N 122°41'00"E 20NM	YJ
110.03.31 0700-1700		B : 23°10'00"N/122°55'00"E			
分送單位 (機關)		操演區域示意圖 代碼：			
01	國家中山科學研究院				
02	交通部民用航空局飛航服務總臺				
03	內政部警政署				
04	交通部航政司				
05	交通部航港局				
06	基隆海岸電臺				
07	行政院農業委員會漁業署				
08	高雄市政府海洋局				
09	海洋委員會海巡署				
10	海洋委員會海巡署艦隊分署				
11	海洋委員會海巡署北部分署				
12	海洋委員會海巡署中部分署				
13	海洋委員會海巡署南部分署				
14	海洋委員會海巡署東部分署				
15	海洋委員會海巡署金馬澎分署				
16	海洋委員會海巡署東南沙分署				
17	交通部航港局北部航務中心				
18	交通部航港局中部航務中心				
19	交通部航港局南部航務中心				
20	交通部航港局東部航務中心				
21	臺灣港務股份有限公司				
22	國防部陸軍司令部				
23	國防部空軍司令部				
24	國防部憲兵指揮部				
25	國防部後備指揮部				
26	國防部軍備局				
27	國防部參謀本部情報參謀次長室				
28	國防部參謀本部作戰及計畫參謀次長室(聯合作戰指揮中心)				
29	國防部參謀本部訓練參謀次長室				
30	國防部電訊發展室				
31	陸軍航空特戰指揮部				
32	空軍作戰指揮部				
33	海軍大氣海洋局				
備註：		聯絡人：艦指部黃幼羽少校 軍用電話：785214 自動電話：07-5855-232 聯絡人：司令部吳俊樺中士 軍用電話：683441 自動電話：02-2533-5436			
1. 上述操演空域已協調空軍配合實施。 2. 航空器及船舶請避開管制空域以策安全。 3. 臨時變更將以電話傳真通知。 4. 本申請單非為申請飛航公告，僅供參考使用。					

國防部海軍司令部空層空域操演報告單

日期時間(本地)	機型架次	操演空域(WGS84)	高度(MSL)	中心點及最小半徑	備考	
110.03.31 0800-1700	依年度計畫實施	A: 23°45'00"N/122°01'00"E B: 23°44'00"N/122°55'00"E C: 23°17'00"N/122°55'00"E D: 23°17'00"N/121°54'00"E	5,000 呎 至 20,000 呎	23°30'00"N 122°30'00"E 20NM	YG	
分送單位(機關)		操演區域示意圖				代碼:
01	國家中山科學研究院					26
02	交通部民用航空局飛航服務總臺					25
03	內政部警政署					24
04	交通部航政司					23
05	交通部航港局					22
06	基隆海岸電臺					21
07	行政院農業委員會漁業署					
08	高雄市政府海洋局					
09	海洋委員會海巡署					
10	海洋委員會海巡署艦隊分署					
11	海洋委員會海巡署北部分署					
12	海洋委員會海巡署中部分署					
13	海洋委員會海巡署南部分署					
14	海洋委員會海巡署東部分署					
15	海洋委員會海巡署金馬澎分署					
16	海洋委員會海巡署東南沙分署					
17	交通部航港局北部航務中心					
18	交通部航港局中部航務中心					
19	交通部航港局南部航務中心					
20	交通部航港局東部航務中心					
21	臺灣港務股份有限公司					
22	國防部陸軍司令部					
23	國防部空軍司令部					
24	國防部憲兵指揮部					
25	國防部後備指揮部					
26	國防部軍備局					
27	國防部參謀本部情報參謀次長室					
28	國防部參謀本部作戰及計畫參謀次長室(聯合作戰指揮中心)					
29	國防部參謀本部訓練參謀次長室					
30	國防部電訊發展室					
31	陸軍航空特戰指揮部					
32	空軍作戰指揮部					
33	海軍大氣海洋局					
備註:		聯絡人：艦指部黃幼羽少校 軍用電話：785214 自動電話：07-5855-232 聯絡人：司令部吳俊樺中士 軍用電話：683441 自動電話：02-2533-5436				
1. 上述操演空域已協調空軍配合實施。 2. 航空器及船舶請避開管制空域以策安全。 3. 臨時變更將以電話傳真通知。 4. 本申請單非為申請飛航公告，僅供參考使用。						

國防部海軍司令部空層空域操演報告單

日期時間(本地)	機型架次	操演空域 (WGS84) YK	高度 (MSL)	中心點及 最小半徑	備考
110.03.31 0800-1700	依年度計畫實施	A : 22°21'00"N 122°55'00"E B : 21°27'00"N 122°55'00"E C : 21°28'00"N 122°03'00"E	5,000 呎 至 20,000 呎	21°50'00"N 122°00'00"E 20NM	YK
分送單位 (機關)		操演區域示意圖			
		代碼：			
01	國家中山科學研究院				
02	交通部民用航空局飛航服務總臺				
03	內政部警政署				
04	交通部航政司				
05	交通部航港局				
06	基隆海岸電臺				
07	行政院農業委員會漁業署				
08	高雄市政府海洋局				
09	海洋委員會海巡署				
10	海洋委員會海巡署艦隊分署				
11	海洋委員會海巡署北部分署				
12	海洋委員會海巡署中部分署				
13	海洋委員會海巡署南部分署				
14	海洋委員會海巡署東部分署				
15	海洋委員會海巡署金馬澎分署				
16	海洋委員會海巡署東南沙分署				
17	交通部航港局北部航務中心				
18	交通部航港局中部航務中心				
19	交通部航港局南部航務中心				
20	交通部航港局東部航務中心				
21	臺灣港務股份有限公司				
22	國防部陸軍司令部				
23	國防部空軍司令部				
24	國防部憲兵指揮部				
25	國防部後備指揮部				
26	國防部軍備局				
27	國防部參謀本部情報參謀次長室				
28	國防部參謀本部作戰及計畫參謀次長室(聯合作戰指揮中心)				
29	國防部參謀本部訓練參謀次長室				
30	國防部電訊發展室				
31	陸軍航空特戰指揮部				
32	空軍作戰指揮部				
33	海軍大氣海洋局				
備註：		聯絡人：艦指部黃幼羽少校 軍用電話：785214 自動電話：07-5855-232 聯絡人：司令部吳俊樺中士 軍用電話：683441 自動電話：02-2533-5436			
1. 上述操演空域已協調空軍配合實施。 2. 航空器及船舶請避開管制空域以策安全。 3. 臨時變更將以電話傳真通知。 4. 本申請單非為申請飛航公告，僅供參考使用。					

國防部海軍司令部空層空域操演報告單

日期時間(本地)	機型架次	操演空域 (WGS84)	高度(MSL)	中心點及最小半徑	備考
新增 110.03.30 0800-1230	依年度計畫實施	A : 21°36'00"N/121°08'00"E B : 21°12'00"N/121°34'00"E C : 21°04'00"N/121°26'00"E D : 21°04'00"N/120°54'00"E	5,00 呎 至 23,000 呎	21°20'00"N 122°15'00"E 20NM	KM
新增 110.03.31 0800-1200					
分送單位 (機關)		操演區域示意圖	代碼： -		
01	國家中山科學研究院				
02	交通部民用航空局飛航服務總臺				
03	內政部警政署				
04	交通部航政司				
05	交通部航港局				
06	基隆海岸電臺				
07	行政院農業委員會漁業署				
08	高雄市政府海洋局				
09	海洋委員會海巡署				
10	海洋委員會海巡署艦隊分署				
11	海洋委員會海巡署北部分署				
12	海洋委員會海巡署中部分署				
13	海洋委員會海巡署南部分署				
14	海洋委員會海巡署東部分署				
15	海洋委員會海巡署金馬澎分署				
16	海洋委員會海巡署東南沙分署				
17	交通部航港局北部航務中心				
18	交通部航港局中部航務中心				
19	交通部航港局南部航務中心				
20	交通部航港局東部航務中心				
21	臺灣港務股份有限公司				
22	國防部陸軍司令部				
23	國防部空軍司令部				
24	國防部憲兵指揮部				
25	國防部後備指揮部				
26	國防部軍備局				
27	國防部參謀本部情報參謀次長室				
28	國防部參謀本部作戰及計畫參謀次長室(聯合作戰指揮中心)				
29	國防部參謀本部訓練參謀次長室				
30	國防部電訊發展室				
31	陸軍航空特戰指揮部				
32	空軍作戰指揮部				
33	海軍大氣海洋局				
備註：		聯絡人：艦指部黃幼羽少校 軍用電話：785214 自動電話：07-5855-232 聯絡人：司令部吳俊樺中士 軍用電話：683441 自動電話：02-2533-5436			
1. 上述操演空域已協調空軍配合實施。 2. 航空器及船舶請避開管制空域以策安全。 3. 臨時變更將以電話傳真通知。 4. 本申請單非為申請飛航公告，僅供參考使用。					