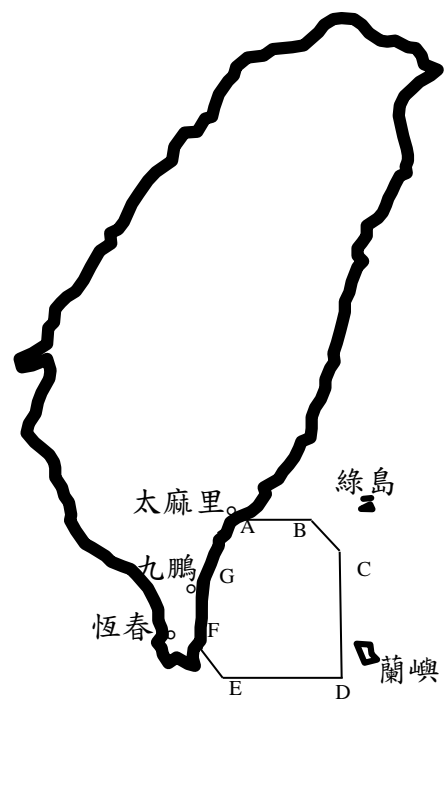


# 國家中山科學研究院對海（空）實彈射擊報告單

分送單位（機關）	射擊單位	中科院		射擊危險區域要圖 
內政部警政署 飛航服務總臺	射擊目的	火炮試射		
基隆海岸電臺	射擊日期	110年7月14、15日		
交通部航港局	射擊時間	自 12:25L 至 14:00L 止		
交通部航港局 北部航務中心	射擊地點	九鵬地區		
	高度起算	MSL		
國防部參謀本部作計室	座標系統	WGS 84		
交通部航港局 中部航務中心	對空域 對海域 危險區域 (經緯度)	A : 22°32'N 121°00'E	B : 22°32'N 121°15'E	
交通部航港局 南部航務中心		C : 22°30'N 121°24'E		
交通部航港局 東部航務中心		G : 22°25'N 120°55'E	D : 21°50'N 121°24'E	
行政院 農業委員會漁業署		F : 22°00'N 120°52'E		
高雄市政府海洋局		E : 21°50'N 121°00'E		
海洋委員會海巡署				
海洋委員會 海巡署艦隊分署				
海洋委員會海巡署 金馬澎及北、中、南、東 部分屬				
國防部參謀本部 情報參謀次長室	危險區域 中心點	22°12'N 121°08'E		
國防部參謀本部訓次室 海軍大氣海洋局	最小半徑	12NM		
國防部陸軍司令部	最大彈道 高度	0~25,000 呎		
國防部海軍司令部				
國防部空軍司令部	備註： 1. 實際執行之空管範圍以民航局所發布為準。 2. 船隻及航空器請避開測試海、空域以策安全。 3. 臨時變更將以電話傳真通知。 4. 本院空域管制已與各航空公司及航空站協調完畢。	敬致  部隊長		
國防部憲兵指揮部				
國防部後備指揮部				
空軍作戰指揮部				
陸軍後勤指揮部				
空軍第七飛行訓練聯隊				
空軍第五戰術混合聯隊				
原住民族委員會				
科技部				

FT-009：對海空實彈射擊報告單 FT99-WI-17AA.005A -TAB09A 一般

海巡署轉發射擊通報  
(110)署巡勤射字第 109 號

# 國家中山科學研究院對海（空）實彈射擊報告單

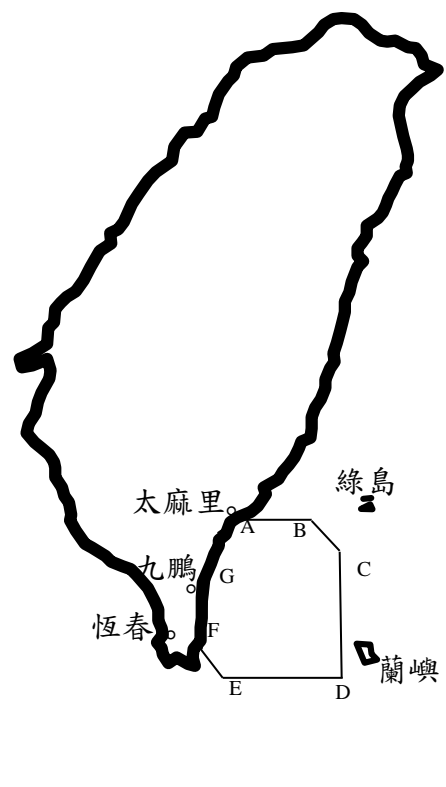
分送單位（機關）	射擊單位	中科院	射擊危險區域要圖		
內政部警政署	射擊目的	火炮試射			
飛航服務總臺 基隆海岸電臺	射擊日期	110年7月15、16日			
交通部航港局	射擊時間	自 09:25L 至 10:55L 止			
交通部航港局 北部航務中心	射擊地點	九鵬地區			
國防部參謀本部作計室	高度起算	MSL			
交通部航港局 中部航務中心	座標系統	WGS 84			
交通部航港局 南部航務中心	對空域 對海域 危險區域 (經緯度)	A : 24°24'N 122°20'E			B : 24°24'N 122°38'E
交通部航港局 東部航務中心		H : 22°32'N 121°38'E			C : 23°52'N 122°50'E
行政院 農業委員會漁業署		G : 22°25'N 120°56'E			D : 22°30'N 122°50'E
高雄市政府海洋局		F : 22°06'N 120°52'E			E : 22°06'N 122°30'E
海洋委員會海巡署					
海洋委員會 海巡署艦隊分署					
海洋委員會海巡署 金馬澎及北、中、南、東 部分屬					
國防部參謀本部 情報參謀次長室					
國防部參謀本部 訓練參謀次長室					
海軍大氣海洋局		危險區域 中心點			22°45'N 122°05'E
國防部陸軍司令部	最小半徑	90NM			
國防部海軍司令部	最大彈道高 度	無限高	敬致  部隊長		
國防部空軍司令部	備註： 1.實際執行之空管範圍以民航局所發布 為準。 2.船隻及航空器請避開測試海、空域以 策安全。 3.臨時變更將以電話傳真通知。 4.本院空域管制已與各航空公司及臺東 航空站協調完畢。 5.本院已與各相關基地、空勤總隊協調 完畢。				
國防部憲兵指揮部					
國防部後備指揮部					
空軍作戰指揮部					
陸軍後勤指揮部					
空軍第七飛行訓練聯隊 空軍第五戰術混合聯隊 原住民族委員會					
科技部					

FT-009：對海空實彈射擊報告單

FT98-WI-17AA.005-TAB09A

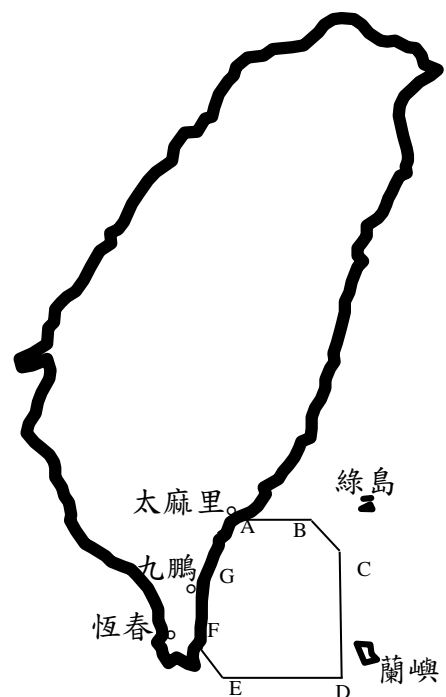
一般

# 國家中山科學研究院對海（空）實彈射擊報告單

分送單位（機關）	射擊單位	中科院		射擊危險區域要圖 
內政部警政署 飛航服務總臺	射擊目的	火炮試射		
基隆海岸電臺	射擊日期	110年7月16日		
交通部航港局	射擊時間	自 09:25L 至 10:55L 止		
交通部航港局 北部航務中心	射擊地點	九鵬地區		
	高度起算	MSL		
國防部參謀本部作計室	座標系統	WGS 84		
交通部航港局 中部航務中心	對空域 對海域 危險區域 (經緯度)	A : 22°32'N 121°00'E	B : 22°32'N 121°15'E	
交通部航港局 南部航務中心		C : 22°30'N 121°24'E		
交通部航港局 東部航務中心		G : 22°25'N 120°55'E	D : 21°50'N 121°24'E	
行政院 農業委員會漁業署		F : 22°00'N 120°52'E	E : 21°50'N 121°00'E	
高雄市政府海洋局				
海洋委員會海巡署				
海洋委員會 海巡署艦隊分署				
海洋委員會海巡署 金馬澎及北、中、南、東 部分屬				
國防部參謀本部 情報參謀次長室	危險區域 中心點	22°12'N 121°08'E		
國防部參謀本部訓次室 海軍大氣海洋局	最小半徑	12NM		
國防部陸軍司令部 國防部海軍司令部	最大彈道 高度	無限高		
國防部空軍司令部 國防部憲兵指揮部 國防部後備指揮部 空軍作戰指揮部 陸軍後勤指揮部 空軍第七飛行訓練聯隊 空軍第五戰術混合聯隊 原住民族委員會 科技部	備註： 1. 實際執行之空管範圍以民航局所發布為準。 2. 船隻及航空器請避開測試海、空域以策安全。 3. 臨時變更將以電話傳真通知。 4. 本院空域管制已與各航空公司及航空站協調完畢。			

敬致  
部隊長

# 國家中山科學研究院對海（空）實彈射擊報告單

分送單位（機關）	射擊單位	中科院		射擊危險區域要圖 
內政部警政署 飛航服務總臺	射擊目的	火炮試射		
基隆海岸電臺	射擊日期	110年7月16日		
交通部航港局	射擊時間	自 10:55L 至 14:00L 止		
交通部航港局 北部航務中心	射擊地點	九鵬地區		
	高度起算	MSL		
國防部參謀本部作計室	座標系統	WGS 84		
交通部航港局 中部航務中心	對空域 對海域 危險區域 (經緯度)	A : 22°32'N 121°00'E	B : 22°32'N 121°15'E	
交通部航港局 南部航務中心		C : 22°30'N 121°24'E		
交通部航港局 東部航務中心		G : 22°25'N 120°55'E	D : 21°50'N 121°24'E	
行政院 農業委員會漁業署		F : 22°00'N 120°52'E	E : 21°50'N 121°00'E	
高雄市政府海洋局				
海洋委員會海巡署				
海洋委員會 海巡署艦隊分署				
海洋委員會海巡署 金馬澎及北、中、南、東 部分屬				
國防部參謀本部 情報參謀次長室	危險區域 中心點	22°12'N 121°08'E		
國防部參謀本部訓次室 海軍大氣海洋局	最小半徑	12NM		
國防部陸軍司令部	最大彈道 高度	0~25,000 呎		
國防部海軍司令部				
國防部空軍司令部	備註： 1. 實際執行之空管範圍以民航局所發布為準。 2. 船隻及航空器請避開測試海、空域以策安全。 3. 臨時變更將以電話傳真通知。 4. 本院空域管制已與各航空公司及航空站協調完畢。	敬致  部隊長		
國防部憲兵指揮部				
國防部後備指揮部				
空軍作戰指揮部				
陸軍後勤指揮部				
空軍第七飛行訓練聯隊				
空軍第五戰術混合聯隊				
原住民族委員會				
科技部				

FT-009：對海空實彈射擊報告單 FT99-WI-17AA.005A -TAB09A 一般

# 國家中山科學研究院對海（空）實彈射擊報告單

分送單位（機關）	射擊單位	中科院		射擊危險區域要圖 
內政部警政署 飛航服務總臺	射擊目的	火箭試射		
基隆海岸電臺	射擊日期	110年7月19、20日		
交通部航港局	射擊時間	自 09:00L 至 11:30L 止		
		自 13:30L 至 16:30L 止		
交通部航港局 北部航務中心	射擊地點	九鵬地區		
	高度起算	MSL		
國防部參謀本部作計室	座標系統	WGS 84		
交通部航港局 中部航務中心	對空域 對海域 危險區域 (經緯度)	A : 22°32'N	B : 22°32'N	
交通部航港局 南部航務中心		121°00'E	121°15'E	
交通部航港局 東部航務中心		C : 22°30'N	121°24'E	
行政院 農業委員會漁業署		G : 22°25'N	D : 21°50'N	
高雄市政府海洋局		120°55'E	121°24'E	
海洋委員會海巡署		F : 22°00'N	E : 21°50'N	
海洋委員會 海巡署艦隊分署		120°52'E	121°00'E	
海洋委員會海巡署 金馬澎及北、中、南、東 部分屬				
國防部參謀本部 情報參謀次長室	危險區域 中心點	22°12'N 121°08'E		
國防部參謀本部訓次室	最小半徑	12NM		
海軍大氣海洋局				
國防部陸軍司令部	最大彈道 高度	0~25,000 呎		
國防部海軍司令部				
國防部空軍司令部	備註： 1. 實際執行之空管範圍以民航局所發布為準。 2. 船隻及航空器請避開測試海、空域以策安全。 3. 臨時變更將以電話傳真通知。 4. 本院空域管制已與各航空公司及航空站協調完畢。	敬致  部隊長		
國防部憲兵指揮部				
國防部後備指揮部				
空軍作戰指揮部				
陸軍後勤指揮部				
空軍第七飛行訓練聯隊				
空軍第五戰術混合聯隊				
原住民族委員會				
科技部				

FT-009：對海空實彈射擊報告單 FT99-WI-17AA.005A -TAB09A 一般



# 國家中山科學研究院對海（空）實彈射擊報告單

分送單位（機關）	射擊單位	中科院		射擊危險區域要圖 
內政部警政署	射擊目的	火砲試射		
飛航服務總臺	射擊日期	110年7月21~23日 (計3日)		
基隆海岸電臺				
交通部航港局	射擊時間	自 08:00L 至 12:00L 止		
		自 13:00L 至 17:00L 止		
交通部航港局 北部航務中心	射擊地點	九鵬地區		
	高度起算	MSL		
國防部參謀本部作計室	座標系統	WGS 84		
交通部航港局 中部航務中心	對空域 對海域 危險區域 (經緯度)	A : 22 <sup>0</sup> 32'N 121 <sup>0</sup> 00'E	B : 22 <sup>0</sup> 32'N 121 <sup>0</sup> 15'E	
交通部航港局 南部航務中心		C : 22 <sup>0</sup> 30'N 121 <sup>0</sup> 21'E		
交通部航港局 東部航務中心		G : 22 <sup>0</sup> 25'N 120 <sup>0</sup> 55'E		
行政院 農業委員會漁業署		D : 21 <sup>0</sup> 50'N 121 <sup>0</sup> 21'E		
高雄市政府海洋局		F : 22 <sup>0</sup> 00'N 120 <sup>0</sup> 52'E		
海洋委員會海巡署		E : 21 <sup>0</sup> 50'N 121 <sup>0</sup> 00'E		
海洋委員會 海巡署艦隊分署				
海洋委員會海巡署 金馬澎及北、中、南、東 部分屬				
國防部參謀本部 情報參謀次長室	危險區域 中心點	22 <sup>0</sup> 12'N 121 <sup>0</sup> 08'E		
國防部參謀本部訓次室	最小半徑	12NM		
海軍大氣海洋局				
國防部陸軍司令部	最大彈道 高度	0~25,000 呎		
國防部海軍司令部				
國防部空軍司令部	備註： 1. 實際執行之空管範圍以民航局所發布為準。 2. 船隻及航空器請避開測試海、空域以策安全。 3. 臨時變更將以電話傳真通知。 4. 本院空域管制已與各航空公司及航空站協調完畢。 5. 本案測試有戰機支援進入射擊區域。	敬致  部隊長		
國防部憲兵指揮部				
國防部後備指揮部				
空軍作戰指揮部				
陸軍後勤指揮部				
空軍第七飛行訓練聯隊				
空軍第五戰術混合聯隊				
原住民族委員會				
科技部				

FT-009：對海空實彈射擊報告單 FT99-WI-17AA.005A -TAB09A 一般