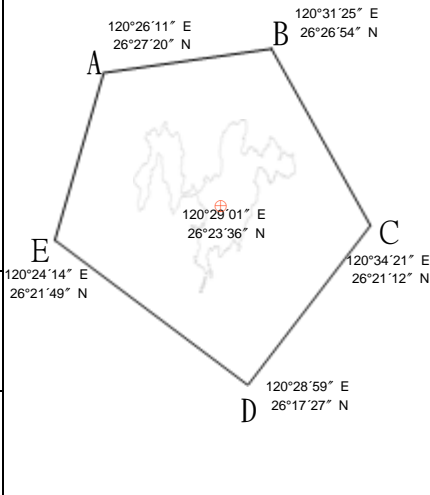
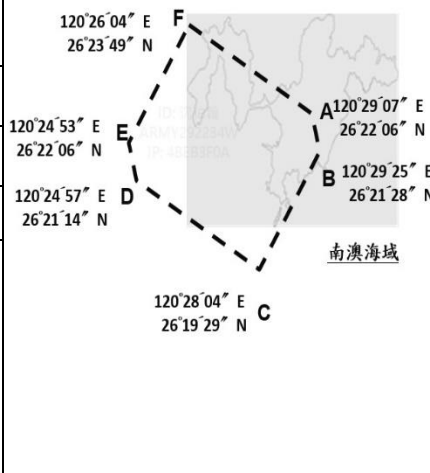
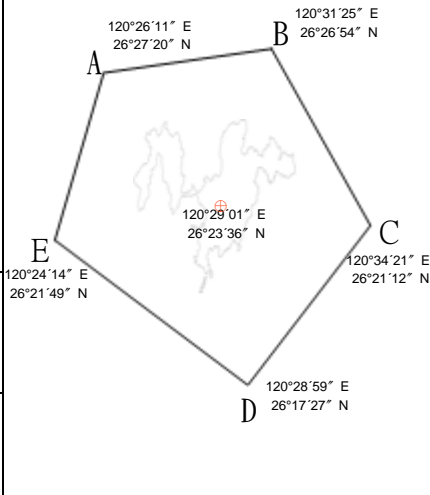


33E01部隊對海（空）實彈射擊報告單

分送單位(機關)	射擊單位	33E01部隊	射擊危險區域概要圖	
內政部警政署	射擊目的	111年10月份步二連基地訓練	空域管制範圍： 	
中華電信股份有限公司 臺灣臺北區電信分公司 基隆營運處基隆海岸電 臺	射擊日期	實彈射擊： 10月12、17日及13、18日 (預備日)，共計4日，每日 1400至1800時止，每日計4 小時。 (10月13、18日為預備日)。 (標準時間：如時段申請表)		
交通部航港局				
交通部航政司				
交通部航港局北部航務 中心				
交通部航港局中部航務 中心				
交通部航港局南部航務 中心	射擊地點	東引地區		
交通部航港局東部航務 中心	使用武器	地面武器射擊		
行政院農業委員會漁業 署	射擊發數	依年度射擊計畫實施		
高雄市政府海洋局	空域管制範圍	危險區域 經緯度 (WGS84) A : 120°26'11" E 26°27'20" N B : 120°31'25" E 26°26'54" N C : 120°34'21" E 26°21'12" N D : 120°28'59" E 26°17'27" N E : 120°24'14" E 26°21'49" N		海域管制範圍-南澳海域 (含西門流海域) 
海洋委員會海巡署		危險區域 中心點位置	⊕ : 120°29'01" E 26°23'36" N	
海洋委員會海巡署艦隊 分署		危險區域 最小半徑	7浬(NM)	
海洋委員會海巡署金馬 澎分署		最大彈道高度	500 (呎) AMSL	
國防部參謀本部情報 參謀次長室		海域管制範圍	危險區域 經緯度 (WGS84) A : 120°29'07" E 26°22'06" N B : 120°29'25" E 26°21'28" N C : 120°28'04" E 26°19'29" N D : 120°24'57" E 26°21'14" N E : 120°24'53" E 26°22'06" N F : 120°26'04" E 26°23'49" N	
國防部參謀本部訓練 參謀次長室				
國防部海軍司令部				
國防部空軍司令部				
國防部憲兵指揮部				
國防部全民防衛動員署				
空軍作戰指揮部				
國防部參謀本部作戰 及計畫參謀次長室				
國防部陸軍司令部後勤 指揮部				
海洋委員會海巡署中部 分署	備註： 一、本部於射擊時，將派遣連絡官至中柱漁 港、直昇機場，擔任連絡管制事宜，以維 射擊安全。 二、如有發現危安顧慮，將立即暫停射擊。 三、如緊急狀況，空域即可開放。 四、納編觀測所，負責操演全程射彈觀測修正 與對海、空域內船隻及飛行器實施監控。		敬致 部隊長	
海洋委員會海巡署北部 分署				

海巡署轉發射擊通報
(111)署巡勤射字第174號

33E01部隊對海（空）實彈射擊報告單

分送單位(機關)	射擊單位	33E01部隊	射擊危險區域概要圖
內政部警政署	射擊目的	111年10月份步二連基地訓練	空域管制範圍： 
中華電信股份有限公司 臺灣臺北區電信分公司 基隆營運處基隆海岸電 臺	射擊日期	實彈射擊： 南澳海域 10月12、19日及13、20日 (預備日)，共計4日，每日 0800至1200時，每日計4小 時。 (10月13、20日為 預備日)。 (標準時間：如時段申請表)	
交通部航港局			
交通部航政司			
交通部航港局北部航務 中心			
交通部航港局中部航務 中心			
交通部航港局南部航務 中心	射擊地點	東引地區	
交通部航港局東部航務 中心			
行政院農業委員會漁業 署	使用武器	地面武器射擊	
高雄市政府海洋局	射擊發數	依年度射擊計畫實施	
海洋委員會海巡署	空域管制範圍 危險區域 經緯度 (WGS84)	A : 120°26'11" E 26°27'20" N B : 120°31'25" E 26°26'54" N C : 120°34'21" E 26°21'12" N D : 120°28'59" E 26°17'27" N E : 120°24'14" E 26°21'49" N	
海洋委員會海巡署艦隊 分署			
海洋委員會海巡署金馬 澎分署			
國防部參謀本部情報 參謀次長室			
國防部參謀本部訓練 參謀次長室			
國防部參謀本部情報 參謀次長室	危險區域 中心點位置	⊕ : 120°29'01" E 26°23'36" N	
國防部參謀本部訓練 參謀次長室	危險區域 最小半徑	7浬(NM)	
國防部參謀本部訓練 參謀次長室	最大彈道高度	500 (呎) AMSL	
國防部海軍司令部	海域 管制 範圍 危險區域 經緯度 (WGS84)	A : 120°31'01" E 26°25'49" N B : 120°30'30" E 26°22'36" N C : 120°28'09" E 26°22'52" N D : 120°28'40" E 26°26'04" N	
國防部空軍司令部			
國防部憲兵指揮部			
國防部全民防衛動員署			
空軍作戰指揮部			
國防部參謀本部作戰 及計畫參謀次長室			
國防部陸軍司令部後勤 指揮部			
海洋委員會海巡署中部 分署			備註： 一、本部於射擊時，將派遣連絡官至中柱漁 港、直昇機場，擔任連絡管制事宜，以維 射擊安全。 二、如有發現危安顧慮，將立即暫停射擊。 三、如緊急狀況，空域即可開放。 四、納編觀測所，負責操演全程射彈觀測修正 與對海、空域內船隻及飛行器實施監控。
海洋委員會海巡署北部 分署			

33E01部隊東引地區111年10月份時段申請表

日期	星期	射擊時間	標準時間(格林威治時間)
01	六		
02	日		
03	一		
04	二		
05	三		
06	四		
07	五		
08	六		
09	日		
10	一		
11	二		
12	三	北澳海域0800時至1200時 南澳海域1400時至1800時	北澳海域10月12日0000時至0400時 南澳海域10月12日0600時至1000時
13	四	北澳海域0800時至1200時 南澳海域1400時至1800時(預備日)	北澳海域10月13日0000時至0400時 南澳海域10月13日0600時至1000時(預備日)
14	五		
15	六		
16	日		
17	一	南澳海域1400時至1800時	南澳海域10月17日0600時至1000時
18	二	南澳海域1400時至1800時(預備日)	南澳海域10月17日0600時至1000時(預備日)
19	三	北澳海域0800時至1200時	北澳海域10月19日0000時至0400時
20	四	北澳海域0800時至1200時(預備日)	北澳海域10月20日0000時至0400時(預備日)
21	五		
22	六		
23	日		
24	一		
25	二		
26	三		
27	四		
28	五		
29	六		
30	日		
31	一		