

120E1 部隊對海（空）實彈射擊報告單

分送單位(機關)	射擊單位	120E1 部隊	射擊危險區域概要圖	
內政部警政署	射擊目的	年度訓練	<p>空域管制範圍：</p>	
交通部民用航空局飛航服務總臺	射擊日期	民國 112 年 2 月 8、9、14、15 日 0830-1730 時，共計 4 日。 (標準時間：如時段申請表)		
中華電信股份有限公司 臺灣臺北區電信分公司 基隆營運處基隆海岸電臺				
交通部航港局				
交通部航政司				
交通部航港局北部航務中心				
交通部航港局中部航務中心	射擊地點	金門地區		
交通部航港局南部航務中心				
交通部航港局東部航務中心				
行政院農業委員會漁業署	射擊發數	依年度射擊計畫實施	<p>海域管制範圍：</p>	
高雄市政府海洋局				
行政院海岸巡防署	空域管制範圍	危險區域 經緯度 (WGS84)		
海岸巡防署海洋巡防總局		危險區域 中心點位置		
海岸巡防署海岸巡防總局		危險區域 最小半徑		
國防部參謀本部作戰及計畫參謀次長室		最大彈道高度		
國防部參謀本部情報參謀次長室				
國防部參謀本部訓練參謀次長室				
國家中山科學研究院	海域管制範圍	危險區域 經緯度 (WGS84)		
國防部海軍司令部				
國防部空軍司令部				
國防部憲兵指揮部				
全民防衛動員署後備指揮部				
海洋委員會海巡署北部分署				
國防部後備指揮部			敬致 部隊長	
空軍作戰指揮部	備註：			
國防部陸軍司令部後勤指揮部				
海洋委員會海岸署中部分署				
海洋委員會海岸署南部分署				
海洋委員會海岸署東南沙分署				
科技部				

海巡署轉發射擊通報
(112)署巡勤射字第 009 號

1 2 0 E 1 部 隊 金 門 地 區 民 國 1 1 2 年 2 月 份 時 段 申 請 表

日期	星期	射擊時間	格林威治標準時間
01	三		
02	四		
03	五		
04	六		
05	日		
06	一		
07	二		
08	三	0830-1730 時	0030-0930 時
09	四	0830-1730 時(預備日)	0030-0930 時(預備日)
10	五		
11	六		
12	日		
13	一		
14	二	0830-1730 時	0030-0930 時
15	三	0830-1730 時(預備日)	0030-0930 時(預備日)
16	四		
17	五		
18	六		
19	日		
20	一		
21	二		
22	三		
23	四		
24	五		
25	六		
26	日		
27	一		
28	二		



交通部航港局航船布告

中華民國 112 年 01 月 12 日

金門地區母嶼海域-軍事操演

依 據
說 明
位 置

112 年 2 月 8-9、14-15 日在下列位址連線範圍內進行軍事操演，禁止進入該操演水域，以維航行安全。

北緯 24°25'30"，東經 118°27'50"。

北緯 24°24'50"，東經 118°28'30"。

北緯 24°24'40"，東經 118°27'10"。

北緯 24°24'56"，東經 118°27'02"。

北緯 24°25'12"，東經 118°27'20"。*WGS84



NOTICE TO MARINERS

Published by Maritime Port Bureau, MOTC, R.O.C.

January 12, 2023

Kinmen Muyu Waters – Military exercise

Source

Details

Positions

Military exercise will be undertaken on January 8-9 and 14-15, 2023, all vessels are prohibited from sailing the exercise waters.

Lat. 24°25'30"N., Long. 118°27'50"E.

Lat. 24°24'50"N., Long. 118°28'30"E.

Lat. 24°24'40"N., Long. 118°27'10"E.

Lat. 24°24'56"N., Long. 118°27'02"E.

Lat. 24°25'12"N., Long. 118°27'20"E. *WGS84

*WGS84

120H1 部隊部隊對海（空）實彈射擊報告單

分送單位(機關)	射擊單位	120H1 部隊	射擊危險區域概要圖	
內政部警政署	射擊目的	年度訓練	空域管制範圍：	
交通部民用航空局飛航服務總臺	射擊日期	民國 112 年 2 月 7、8 日 0800-1730 時，共計 2 日。 (標準時間：如時段申請表)		
中華電信股份有限公司 臺灣臺北區電信分公司 基隆營運處基隆海岸電臺				
交通部航港局				
交通部航政司				
交通部航港局北部航務中心				
交通部航港局中部航務中心	射擊地點	金門地區		
交通部航港局南部航務中心	使用武器	地面武器		
交通部航港局東部航務中心				
行政院農業委員會漁業署				
高雄市政府海洋局	射擊發數	依年度計畫實施	海域管制範圍：	
行政院海岸巡防署	空域管制範圍	危險區域 經緯度 (WGS84)		
海岸巡防署海洋巡防總局		危險區域 中心點位置		
海岸巡防署海岸巡防總局		危險區域 最小半徑		
國防部參謀本部作戰及計畫參謀次長室		最大彈道高度		
國防部參謀本部情報參謀次長室				
國防部參謀本部訓練參謀次長室	海域管制範圍	危險區域 經緯度 (WGS84)		
國家中山科學研究院				
國防部海軍司令部				
國防部空軍司令部				
國防部憲兵指揮部				
全民防衛動員署後備指揮部			敬致 部隊長	
海洋委員會海巡署北部分署				
國防部後備指揮部				
空軍作戰指揮部	備註：	一、實彈射擊前派遣連絡官至尚義機場實施安全管理，並與部隊保持聯絡，以維安全。 二、射擊單位派遣聯絡官均須全程留駐塔台，至申請射擊時段結束為止。		
國防部陸軍司令部後勤指揮部				
海洋委員會海岸署中部分署				
海洋委員會海岸署南部分署				
海洋委員會海岸署東南沙分署				
科技部				

1 2 0 H 1 部 隊 金 門 地 區 民 國 1 1 2 年 2 月 份 時 段 申 請 表

日期	星期	射擊時間	格林威治標準時間
01	三		
02	四		
03	五		
04	六		
05	日		
06	一		
07	二	0800-1730 時	0000-0930 時
08	三	0800-1730 時(預備日)	0000-0930 時(預備日)
09	四		
10	五		
11	六		
12	日		
13	一		
14	二		
15	三		
16	四		
17	五		
18	六		
19	日		
20	一		
21	二		
22	三		
23	四		
24	五		
25	六		
26	日		
27	一		
28	二		



金防部航船布告

中華民國 112 年 01 月 12 日

金門地區東碇島-軍事操演

依 據
說 明
位 置

112 年 2 月 7、8 日在下列位址連線範圍內進行軍事操演，禁止進入該操演水域，以維航行安全。

北緯 24°09'39"，東經 118°14'10"。

北緯 24°08'29"，東經 118°14'49"。

北緯 24°08'24"，東經 118°14'15"。

北緯 24°09'35"，東經 118°14'02"。

北緯 24°09'40"，東經 118°14'08"。*WGS84



NOTICE TO MARINERS

Published by Maritime Port Bureau, MOTC, R.O.C.

January 12, 2023

Kinmen Dongding Island – Military exercise

Source

Details

Positions

Military exercise will be undertaken on January 7 and 8, 2023, all vessels are prohibited from sailing the exercise waters.

Lat. 24°09'39"N., Long. 118°14'10"E.

Lat. 24°08'29"N., Long. 118°14'49"E.

Lat. 24°08'24"N., Long. 118°14'15"E.

Lat. 24°09'35"N., Long. 118°14'02"E.

Lat. 24°09'40"N., Long. 118°14'08"E. *WGS84

*WGS84

部隊對海（空）實彈射擊報告單

分送單位(機關)	射擊單位	120H2 部隊	射擊危險區域概要圖	
內政部警政署	射擊目的	年度訓練	空域管制範圍： 	
交通部民用航空局飛航服務總臺	射擊日期	民國112年2月9、10日 0800-1730時共計2日。 (標準時間：如時段申請表)		
中華電信股份有限公司臺灣臺北區電信分公司基隆營運處基隆海岸電臺				
交通部航港局				
交通部航政司				
交通部航港局北部航務中心	射擊地點	金門地區		
交通部航港局中部航務中心				
交通部航港局南部航務中心	使用武器	地面武器	海域管制範圍： 	
交通部航港局東部航務中心				
行政院農業委員會漁業署	射擊發數	依年度計畫實施		
高雄市政府海洋局	空域管制範圍	危險區域經緯度(WGS84)		
海洋委員會海巡署		危險區域中心點位置		
海洋委員會海巡署艦隊分署		危險區域最小半徑		
海洋委員會海巡署金馬澎分署		最大彈道高度		
國防部參謀本部作戰及計畫參謀次長室		危險區域經緯度(WGS84)		
國防部參謀本部情報參謀次長室				
國防部參謀本部訓練參謀次長室	海域管制範圍		敬致	
國家中山科學研究院				
國防部海軍司令部				
國防部空軍司令部				
國防部憲兵指揮部				
全民防衛動員署後備指揮部			部隊長	
海洋委員會海巡署北部分署	備註： 一、實彈射擊前派遣連絡官至尚義機場實施安全管理，並與部隊保持聯絡，以維安全。 二、射擊單位派遣聯絡官均須全程留駐塔台，至申請射擊時段結束為止。			
空軍作戰指揮部				
國防部陸軍司令部後勤指揮部				
海洋委員會海巡署中部分署				
海洋委員會海巡署南部分署				
海洋委員會海巡署東部分署				
海洋委員會海巡署東南沙分署				
科技部				

1 2 0 H 2 部 隊 金 門 地 區 民 國 1 1 2 年 2 月 份 時 段 申 請 表

日期	星期	射擊時間	標準時間(格林威治時間)
01	三		
02	四		
03	五		
04	六		
05	日		
06	一		
07	二		
08	三		
09	四	0800-1730 時	0000-0930 時
10	五	0800-1730 時(預備日)	0000-0930 時(預備日)
11	六		
12	日		
13	一		
14	二		
15	三		
16	四		
17	五		
18	六		
19	日		
20	一		
21	二		
22	三		
23	四		
24	五		
25	六		
26	日		
27	一		
28	二		



交通部航港局航船布告

中華民國 112 年 01 月 12 日

金門地區猛虎嶼軍事操演

依 據
說 明
位 置

112 年 2 月 9、10 日在下列位址連線範圍內進行軍事操演，禁止進入該操演水域，以維航行安全。

北緯 24°23'50"，東經 118°11'37"。

北緯 24°23'37"，東經 118°13'59"。

北緯 24°23'13"，東經 118°13'54"。

北緯 24°23'46"，東經 118°11'35"。*WGS84



NOTICE TO MARINERS

Published by Maritime Port Bureau, MOTC, R.O.C.

January 12, 2023

Kinmen Tiger Island – Military exercise

Source

Details

Positions

Military exercise will be undertaken on January 9 and 10, 2023, all vessels are prohibited from sailing the exercise waters.

Lat. 24°23'50"N., Long. 118°11'37"E.

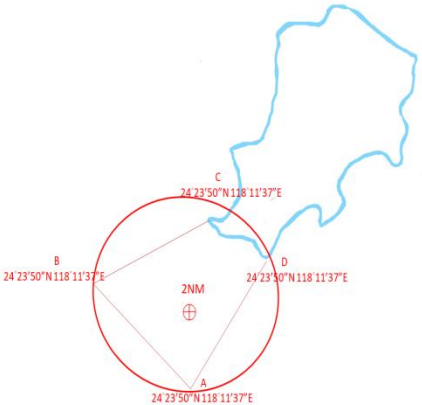
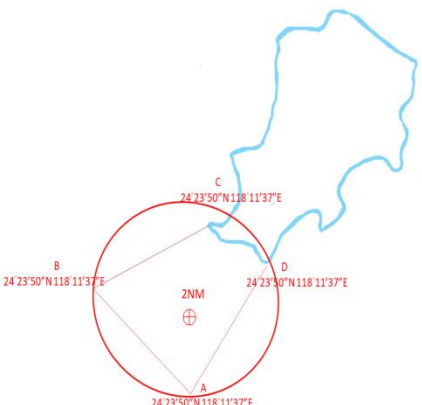
Lat. 24°23'37"N., Long. 118°13'59"E.

Lat. 24°23'13"N., Long. 118°13'54"E.

Lat. 24°23'46"N., Long. 118°11'35"E. WGS84

*WGS84

120K6 部隊對海（空）實彈射擊報告單

分送單位(機關)	射 擊 單 位	120K6 部隊	射 擊 危 險 區 域 概 要 圖	
內政部警政署	射擊目的	年度訓練	空域管制範圍： 	
交通部民用航空局飛航服務總臺	射擊日期	民國112年2月9、10日 0800-1730時共計2日。 (標準時間：如時段申請表)		
中華電信股份有限公司臺灣臺北區電信分公司基隆營運處基隆海岸電臺				
交通部航港局				
交通部航政司				
交通部航港局北部航務中心		金門地區		
交通部航港局中部航務中心	射擊地點			
交通部航港局南部航務中心	使用武器	地面武器射擊		
交通部航港局東部航務中心				
行政院農業委員會漁業署	射擊發數	依年度射擊計畫實施	海域管制範圍： 	
高雄市政府海洋局	空域管制範圍	危險區域經緯度(WGS84)		
海洋委員會海巡署		A: 24°23'38"N 118°12'18"E B: 24°24'26"N 118°11'38"E C: 24°24'55"N 118°12'40"E D: 24°24'17"N 118°13'26"E		
海洋委員會海巡署艦隊分署		危險區域中心點位置		
海洋委員會海巡署金馬澎分署		⊕ : 24°24'3"N 118°12'27" E		
國防部參謀本部作戰及計畫參謀次長室		危險區域最小半徑		
國防部參謀本部情報參謀次長室		2 哩(NM)		
國防部參謀本部訓練參謀次長室	海域管制範圍	最大彈道高度		
國家中山科學研究院		1000 呎(MSL)		
國防部海軍司令部		危險區域經緯度(WGS84)		
國防部空軍司令部		A: 24°23'38"N 118°12'18"E B: 24°24'26"N 118°11'38"E C: 24°24'55"N 118°12'40"E D: 24°24'17"N 118°13'26"E		
國防部憲兵指揮部				
全民防衛動員署後備指揮部				
海洋委員會海巡署北部分署				
空軍作戰指揮部	備註：	一、實彈射擊前派遣連絡官至尚義機場實施安全管制，並與部隊保持聯絡，以維安全。 二、射擊單位派遣聯絡官均須全程留駐塔台，至申請射擊時段結束為止。	敬致 <div style="text-align: right;">部隊長</div>	
國防部陸軍司令部後勤指揮部				
海洋委員會海巡署中部分署				
海洋委員會海巡署南部分署				
海洋委員會海巡署東部分署				
海洋委員會海巡署東南沙分署				
科技部				

1 2 0 K 6 部 隊 金 門 地 區 民 國 1 1 2 年 2 月 份 時 段 申 請 表

日期	星期	射擊時間	標準時間(格林威治時間)
01	三		
02	四		
03	五		
04	六		
05	日		
06	一		
07	二		
08	三		
09	四	0800-1730 時	0000-0930 時
10	五	0800-1730 時(預備日)	0000-0930 時(預備日)
11	六		
12	日		
13	一		
14	二		
15	三		
16	四		
17	五		
18	六		
19	日		
20	一		
21	二		
22	三		
23	四		
24	五		
25	六		
26	日		
27	一		
28	二		



交通部航港局航船布告

中華民國 112 年 01 月 12 日

金門地區南山頭-軍事操演

依 據
說 明
位 置

112 年 2 月 9、10 日在下列位址連線範圍內進行軍事操演，禁止進入該操演水域，以維航行安全。

北緯 24°23'38"，東經 118°12'18"。

北緯 24°24'26"，東經 118°11'38"。

北緯 24°24'55"，東經 118°12'40"。

北緯 24°24'17"，東經 118°13'26"。*WGS84



NOTICE TO MARINERS

Published by Maritime Port Bureau, MOTC, R.O.C.

January 12, 2023

Kinmen Nanshantou – Military exercise

Source

Details

Positions

Military exercise will be undertaken on January 8-9 and 14-15, 2023, all vessels are prohibited from sailing the exercise waters.

Lat. 24°23'38"N., Long. 118°12'18"E.

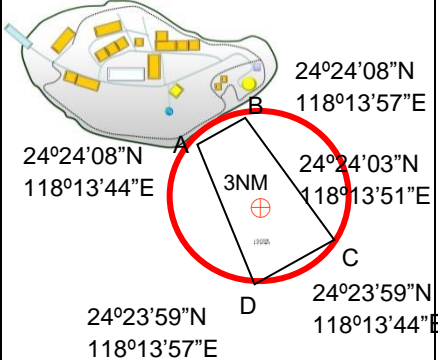
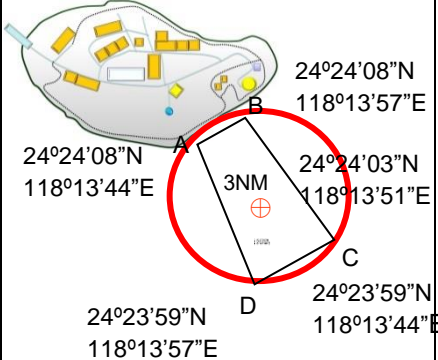
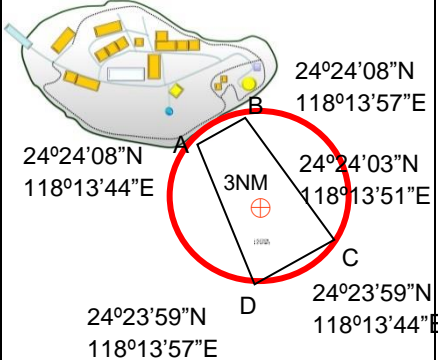
Lat. 24°24'26"N., Long. 118°11'38"E.

Lat. 24°24'55"N., Long. 118°12'40"E.

Lat. 24°24'17"N., Long. 118°13'26"E. *WGS84

*WGS84

120H3 部隊對海（空）實彈射擊報告單

分送單位(機關)	射擊單位	120H3 部隊	射擊危險區域概要圖			
內政部警政署	射擊目的	年度訓練	空域管制範圍：			
交通部民用航空局飛航服務總臺	射擊日期	民國112年2月14、15日 0800-1730時共計2日。 (標準時間：如時段申請表)				
中華電信股份有限公司臺灣臺北區電信分公司基隆營運處基隆海岸電臺						
交通部航港局						
交通部航政司						
交通部航港局北部航務中心						
交通部航港局中部航務中心	射擊地點	金門地區				
交通部航港局南部航務中心	使用武器	地面武器射擊				
交通部航港局東部航務中心						
行政院農業委員會漁業署	射擊發數	依年度射擊計畫實施	海域管制範圍：			
高雄市政府海洋局	空域管制範圍	危險區域經緯度(WGS84)				
海洋委員會海巡署		危險區域中心點位置				
海洋委員會海巡署艦隊分署		危險區域最小半徑				
海洋委員會海巡署金馬澎分署		最大彈道高度				
國防部參謀本部作戰及計畫參謀次長室		危險區域經緯度(WGS84)				
國防部參謀本部情報參謀次長室						
國防部參謀本部訓練參謀次長室						
國家中山科學研究院	海域管制範圍					
國防部海軍司令部						
國防部空軍司令部						
國防部憲兵指揮部						
全民防衛動員署後備指揮部						
海洋委員會海巡署北部分署	備註：	一、實彈射擊前派遣連絡官至尚義機場實施安全管制，並與部隊保持聯絡，以維安全。 二、射擊單位派遣聯絡官均須全程留駐塔台，至申請射擊時段結束為止。	敬致			
空軍作戰指揮部						
國防部陸軍司令部後勤指揮部						
海洋委員會海巡署中部分署	科技部		部隊長			
海洋委員會海巡署南部分署						
海洋委員會海巡署東部分署						
海洋委員會海巡署東南沙分署						
科技部						

1 2 0 H 3 部 隊 金 門 地 區 民 國 1 1 2 年 0 2 月 份 時 段 申 請 表

日期	星期	射擊時間	標準時間(格林威治時間)
01	三		
02	四		
03	五		
04	六		
05	日		
06	一		
07	二		
08	三		
09	四		
10	五		
11	六		
12	日		
13	一		
14	二	0800-1730 時	0000-0930 時
15	三	0800-1730 時(預備日)	0000-0930 時(預備日)
16	四		
17	五		
18	六		
19	日		
20	一		
21	二		
22	三		
23	四		
24	五		
25	六		
26	日		
27	一		
28	二		



交通部航港局航船布告

中華民國 112 年 01 月 12 日

金門地區復興嶼軍事操演

依 據
說 明
位 置

112 年 2 月 14、15 日在下列位址連線範圍內進行軍事操演，禁止進入該操演水域，以維航行安全。

北緯 24°24'08"，東經 118°13'44"。

北緯 24°24'08"，東經 118°13'57"。

北緯 24°23'59"，東經 118°13'44"。

北緯 24°23'59"，東經 118°13'57"。*WGS84



NOTICE TO MARINERS

Published by Maritime Port Bureau, MOTC, R.O.C.

January 12, 2023

Kinmen Fuxing Island – Military exercise

Source
Details

Military exercise will be undertaken on January 14 and 15, 2023, all vessels are prohibited from sailing the exercise waters.

Positions

Lat. 24°24'08"N., Long. 118°13'44"E.

Lat. 24°24'08"N., Long. 118°13'57"E.

Lat. 24°23'59"N., Long. 118°13'44"E.

Lat. 24°23'59"N., Long. 118°13'57"E. *WGS84

*WGS84

120G8 部隊對海（空）實彈射擊報告單

分送單位(機關)	射擊單位	120G8 部隊	射擊危險區域概要圖	
內政部警政署	射擊目的	年度訓練	空域管制範圍	
交通部民用航空局飛航服務總臺	射擊日期	民國112年2月16、17日 0800-1730時共計2日。 (標準時間：如時段申請表)		
中華電信股份有限公司 臺灣臺北區電信分公司 基隆營運處基隆海岸電臺				
交通部航港局				
交通部航政司				
交通部航港局北部航務中心				
交通部航港局中部航務中心	射擊地點	金門地區		
交通部航港局南部航務中心	使用武器	地面武器射擊		
交通部航港局東部航務中心				
行政院農業委員會漁業署				
高雄市政府海洋局	射擊發數	依年度射擊計畫實施		
行政院海岸巡防署	空域管制範圍	危險區域 經緯度 (WGS84)		
海岸巡防署海洋巡防總局		危險區域 中心點位置		
海岸巡防署海岸巡防總局		危險區域 最小半徑		
國防部參謀本部作戰及計畫參謀次長室		最大彈道高度		
國防部參謀本部情報參謀次長室				
國防部參謀本部訓練參謀次長室	海域管制範圍	危險區域 經緯度 (WGS84)		
國家中山科學研究院				
國防部海軍司令部				
國防部空軍司令部				
國防部憲兵指揮部				
全民防衛動員署後備指揮部	備註：	一、實彈射擊前派遣連絡官至尚義機場實施安全管理，並與部隊保持聯絡，以維安全。 二、射擊單位派遣聯絡官均須全程留駐塔台，至申請射擊時段結束為止。	敬致 部隊長	
海洋委員會海巡署北部分署				
國防部後備指揮部				
空軍作戰指揮部				
國防部陸軍司令部後勤指揮部				
海洋委員會海岸署中部分署				
海洋委員會海岸署南部分署				
海洋委員會海岸署東南沙分署				
科技部				

1 2 0 G 8 部 隊 金 門 地 區 民 國 1 1 1 年 2 月 份 時 段 申 請 表

日期	星期	射擊時間	格林威治標準時間
01	三		
02	四		
03	五		
04	六		
05	日		
06	一		
07	二		
08	三		
09	四		
10	五		
11	六		
12	日		
13	一		
14	二		
15	三		
16	四	0800-1730 時	0000-0930 時
17	五	0800-1730 時(預備日)	0000-0930 時(預備日)
18	六		
19	日		
20	一		
21	二		
22	三		
23	四		
24	五		
25	六		
26	日		
27	一		
28	二		



交通部航港局航船布告

中華民國 112 年 01 月 12 日

金門地區大膽島-軍事操演

依 據
說 明
位 置

112 年 2 月 16、17 日在下列位址連線範圍內進行軍事操演，禁止進入該操演水域，以維航行安全。

北緯 24°23'14"，東經 118°09'40"。

北緯 24°23'13"，東經 118°09'41"。

北緯 24°23'14"，東經 118°10'50"。

北緯 24°22'41"，東經 118°09'18"。

北緯 24°22'40"，東經 118°09'44"。*WGS84



NOTICE TO MARINERS

Published by Maritime Port Bureau, MOTC, R.O.C.

January 12, 2023

Kinmen Bold Island – Military exercise

Source

Details

Positions

Military exercise will be undertaken on January 16 and 17, 2023, all vessels are prohibited from sailing the exercise waters.

Lat. 24°23'14"N., Long. 118°09'40"E.

Lat. 24°23'13"N., Long. 118°09'41"E.

Lat. 24°23'14"N., Long. 118°10'50"E.

Lat. 24°22'41"N., Long. 118°09'18"E.

Lat. 24°22'40"N., Long. 120°09'44"E. *WGS84

WGS84

120G9

部隊對海（空）實彈射擊報告單

分送單位(機關)		射 擊 單 位	120G9 部隊	射 擊 危 險 區 域 概 要 圖	
內政部警政署		射擊目的	年度訓練	空域管制範圍：	
交通部民用航空局飛航服務總臺	射擊日期	民國112年2月16、17日 0800-1730時共計2日。 (標準時間：如時段申請表)			
中華電信股份有限公司臺灣臺北區電信分公司基隆營運處基隆海岸電臺					
交通部航港局					
交通部航政司					
交通部航港局北部航務中心					
交通部航港局中部航務中心	射擊地點	金門地區			
交通部航港局南部航務中心	使用武器	地面武器射擊			
交通部航港局東部航務中心					
行政院農業委員會漁業署		射擊發數	依年度射擊計畫實施	海域管制範圍：	
高雄市政府海洋局	空域管制範圍	危險區域經緯度(WGS84)	A: 24°22'54"N 118°09'26"E B: 24°23'01"N 118°09'55"E C: 24°22'42"N 118°10'05"E D: 24°22'39"N 118°09'51"E E: 24°22'49"N 118°09'30"E		
海洋委員會海巡署		危險區域中心點位置	⊕：24°22'52"N 118°09'50"E		
海洋委員會海巡署艦隊分署		危險區域最小半徑	2 浬(NM)		
海洋委員會海巡署金馬澎分署		最大彈道高度	1000 呎(MSL)		
國防部參謀本部作戰及計畫參謀次長室					
國防部參謀本部情報參謀次長室	海域管制範圍	危險區域經緯度(WGS84)	A: 24°22'54"N 118°09'26"E B: 24°23'01"N 118°09'55"E C: 24°22'42"N 118°10'05"E D: 24°22'39"N 118°09'51"E E: 24°22'49"N 118°09'30"E	敬致 部隊長	
國防部參謀本部訓練參謀次長室					
國家中山科學研究院					
國防部海軍司令部					
國防部空軍司令部					
國防部憲兵指揮部					
全民防衛動員署後備指揮部					
海洋委員會海巡署北部分署					
空軍作戰指揮部					
國防部陸軍司令部後勤指揮部					
海洋委員會海巡署中部分署					
海洋委員會海巡署南部分署					
海洋委員會海巡署東部分署					
海洋委員會海巡署東南沙分署					
科技部					

1 2 0 G 9 部 隊 金 門 地 區 民 國 1 1 2 年 2 月 份 時 段 申 請 表			
日期	星期	射擊時間	標準時間(格林威治時間)
01	三		
02	四		
03	五		
04	六		
05	日		
06	一		
07	二		
08	三		
09	四		
10	五		
11	六		
12	日		
13	一		
14	二		
15	三		
16	四	0800-1730 時	0000-0930 時
17	五	0800-1730 時(預備日)	0000-0930 時(預備日)
18	六		
19	日		
20	一		
21	二		
22	三		
23	四		
24	五		
25	六		
26	日		
27	一		
28	二		



交通部航港局航船布告

中華民國 112 年 01 月 12 日

金門地區二膽島-軍事操演

依 據
說 明
位 置

112 年 2 月 16、17 日在下列位址連線範圍內進行軍事操演，禁止進入該操演水域，以維航行安全。

北緯 24°22'54"，東經 118°09'26"。
北緯 24°23'01"，東經 118°09'55"。
北緯 24°22'42"，東經 118°10'05"。
北緯 24°22'39"，東經 118°09'51"。
北緯 24°22'49"，東經 118°09'30"。*WGS84



NOTICE TO MARINERS

Published by Maritime Port Bureau, MOTC, R.O.C.

January 12, 2023

Kinmen Erdan Island – Military exercise

Source

Details

Positions

Military exercise will be undertaken on January 16 and 17, 2023, all vessels are prohibited from sailing the exercise waters.

Lat. 24°22'54"N., Long. 118°09'26"E.

Lat. 24°23'01"N., Long. 118°09'55"E.

Lat. 24°22'42"N., Long. 118°10'05"E.

Lat. 24°22'39"N., Long. 118°09'51"E.

Lat. 24°22'49"N., Long. 120°09'30"E.*WGS84

*WGS84

120H4 部隊對海（空）實彈射擊報告單

分送單位(機關)	射擊單位	120H4 部隊	射擊危險區域概要圖	
內政部警政署	射擊目的	年度訓練	空域管制範圍：	
交通部民用航空局飛航服務總臺	射擊日期	民國112年2月23、24日 0800-1730時共計2日。 (標準時間：如時段申請表)		
中華電信股份有限公司臺灣臺北區電信分公司基隆營運處基隆海岸電臺				
交通部航港局				
交通部航政司				
交通部航港局北部航務中心				
交通部航港局中部航務中心	射擊地點	金門地區		
交通部航港局南部航務中心	使用武器	地面武器射擊		
交通部航港局東部航務中心				
行政院農業委員會漁業署	射擊發數	依年度射擊計畫實施	海域管制範圍：	
高雄市政府海洋局	空域管制範圍	危險區域經緯度 (WGS84)	A: 24°28'07"N 118°13'35"E B: 24°28'07"N 118°14'00"E C: 24°27'20"N 118°13'35"E D: 24°27'20"N 118°14'00"E	
海洋委員會海巡署		危險區域中心點位置	⊕ : 24°27'44"N 118°13'48" E	
海洋委員會海巡署艦隊分署		危險區域最小半徑	2 浬(NM)	
海洋委員會海巡署金馬澎分署		最大彈道高度	1000 呎(MSL)	
國防部參謀本部作戰及計畫參謀次長室		海域管制範圍	危險區域經緯度 (WGS84)	A: 24°28'07"N 118°13'35"E B: 24°28'07"N 118°14'00"E C: 24°27'20"N 118°13'35"E D: 24°27'20"N 118°14'00"E
國防部參謀本部情報參謀次長室				
國防部參謀本部訓練參謀次長室				
國家中山科學研究院				
國防部海軍司令部				
國防部空軍司令部				
國防部憲兵指揮部				
全民防衛動員署後備指揮部			敬致 部隊長	
海洋委員會海巡署北部分署	備註： 一、實彈射擊前派遣連絡官至尚義機場實施安全管制，並與部隊保持聯絡，以維安全。 二、射擊單位派遣聯絡官均須全程留駐塔台，至申請射擊時段結束為止。			
空軍作戰指揮部				
國防部陸軍司令部後勤指揮部				
海洋委員會海巡署中部分署				
海洋委員會海巡署南部分署				
海洋委員會海巡署東部分署				
海洋委員會海巡署東南沙分署				
科技部				

1 2 0 H 4 部 隊 金 門 地 區 民 國 1 1 2 年 2 月 份 時 段 申 請 表			
日期	星期	射擊時間	標準時間(格林威治時間)
01	三		
02	四		
03	五		
04	六		
05	日		
06	一		
07	二		
08	三		
09	四		
10	五		
11	六		
12	日		
13	一		
14	二		
15	三		
16	四		
17	五		
18	六		
19	日		
20	一		
21	二		
22	三		
23	四	0800-1730 時	0000-0930 時
24	五	0800-1730 時(預備日)	0000-0930 時(預備日)
25	六		
26	日		
27	一		
28	二		



交通部航港局航船布告

中華民國 112 年 01 月 12 日

金門地區獅嶼—軍事操演

依 據
說 明
位 置

112 年 2 月 23、24 日在下列位址連線範圍內進行軍事操演，禁止進入該操演水域，以維航行安全。

北緯 24°24'08"，東經 118°13'44"。

北緯 24°24'08"，東經 118°13'57"。

北緯 24°23'59"，東經 118°13'44"。

北緯 24°23'59"，東經 118°13'57"。*WGS84



NOTICE TO MARINERS

Published by Maritime Port Bureau, MOTC, R.O.C.

January 12, 2023

Kinmen Lion Island – Military exercise

Source

Details

Positions

Military exercise will be undertaken on January 23 and 24, 2023, all vessels are prohibited from sailing the exercise waters.

Lat. 24°24'08"N., Long. 118°13'44"E.

Lat. 24°24'08"N., Long. 118°13'57"E.

Lat. 24°23'59"N., Long. 118°13'44"E.

Lat. 24°23'59"N., Long. 118°13'57"E.*WGS84

*WGS84