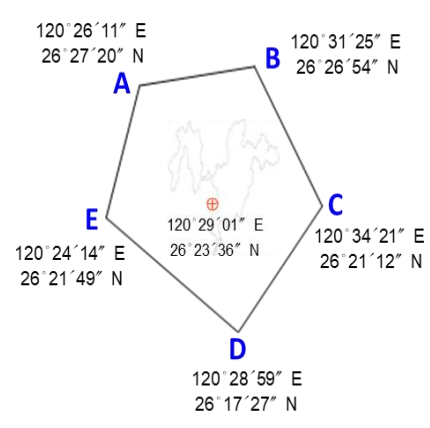
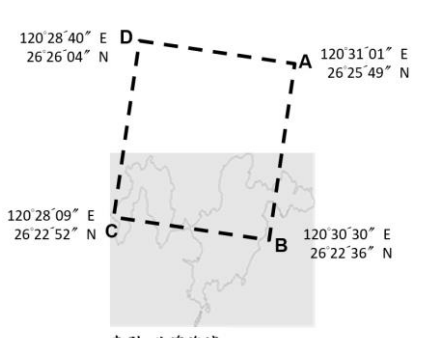


33E01部隊對海（空）實彈射擊報告單

分送單位(機關)	射擊單位	33E01部隊	射擊危險區域概要圖
內政部警政署	射擊目的	年度訓練	空域管制範圍： 
中華電信股份有限公司 臺灣臺北區電信分公司 基隆營運處基隆海岸電臺	射擊日期	民國112年4月20日，當日 0800-1200時。 (標準時間：如時段申請表)	
交通部航港局			
交通部航政司			
交通部航港局北部航務中心			
交通部民用航空局飛航服務總臺	射擊地點	東引地區	
交通部航港局中部航務中心			
交通部航港局南部航務中心			
交通部航港局東部航務中心	使用武器	地面武器射擊	
行政院農業委員會漁業署			
高雄市政府海洋局	射擊發數	依年度射擊計畫實施	海域管制範圍： 北澳海域 
海洋委員會海巡署	危險區域 經緯度 (WGS84)	A : 120°26'11" E 26°27'20" N B : 120°31'25" E 26°26'54" N C : 120°34'21" E 26°21'12" N D : 120°28'59" E 26°17'27" N E : 120°24'14" E 26°21'49" N	
海洋委員會海巡署艦隊分署			
海洋委員會海巡署金馬澎分署			
國防部參謀本部情報參謀次長室			
國防部參謀本部訓練參謀次長室	危險區域 中心點位置	⊕ : 120°29'01" E 26°23'36" N	
國防部海軍司令部	危險區域 最小半徑	7浬(NM)	
國防部空軍司令部			
國防部憲兵指揮部	最大彈道高度	6000 (呎) AMSL	
國防部全民防衛動員署	海域管制範圍	北澳海域 A : 120°31'01"E 26°25'49"N B : 120°30'30"E 26°22'36"N C : 120°28'09"E 26°22'52"N D : 120°28'40"E 26°26'04"N	謹致 部隊長
空軍作戰指揮部			
國防部參謀本部作戰及計畫參謀次長室			
國防部陸軍司令部後勤指揮部	備註：	1. 於射擊期間派遣連絡官至中柱漁港及直昇機場，擔任連絡管制事宜，以維射擊安全。 2. 如有發現危安顧慮，將立即暫停射擊。 3. 如緊急狀況，空域即可開放。 4. 納編觀測所，負責操演全程射彈觀測修正與對海、空域內船隻及飛行器實施監控。	
海洋委員會海巡署中部分署			
海洋委員會海巡署北部分署			

海巡署轉發射擊通報
(112)署巡勤射字第050號

3 3 E 0 1 部隊 東引地區 1 1 2 年 4 月份 時段 申請 表

日期	星期	射擊時間	標準時間(格林威治時間)
01	六		
02	日		
03	一		
04	二		
05	三		
06	四		
07	五		
08	六		
09	日		
10	一		
11	二		
12	三		
13	四		
14	五		
15	六		
16	日		
17	一		
18	二		
19	三		
20	四	0800-1200時	20日 0000-0400時
21	五		
22	六		
23	日		
24	一		
25	二		
26	三		
27	四		
28	五		
29	六		
30	日		



交通部航港局航船布告

中華民國 112 年 03 月 21 日

東引地區北澳海域-軍事操演

依據：

說明：112 年 4 月 20 日在下列位址連線範圍內進行軍事操，禁止進入該操演水域，以維航行安全。

位置： A：120°31'01"E 26°25'49"N
B：120°30'30"E 26°22'36"N
C：120°28'09"E 26°22'52"N
D：120°28'40"E 26°26'04"N*WGS84



NOTICE TO DONYING

Published by Maritime Port Bureau, MOTC, R.O.C.
March 21, 2023

Dongyin Bei'ao Waters - Military exercise

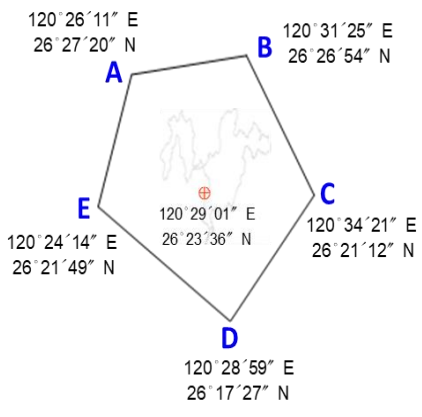
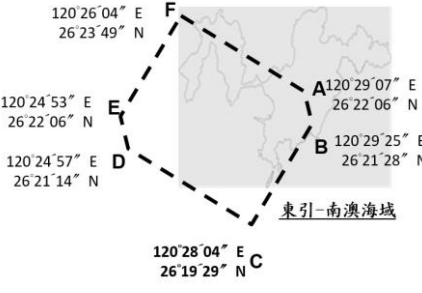
Source

Details Military exercise will be undertaken on april 20, 2023, all vessels are prohibited from sailing the exercise waters.

Positions

A：120°31'01"E 26°25'49"N
B：120°30'30"E 26°22'36"N
C：120°28'09"E 26°22'52"N
D：120°28'40"E 26°26'04"N*WGS84

33E01部隊對海（空）實彈射擊報告單

分送單位(機關)	射擊單位	33E01部隊	射擊危險區域概要圖	
內政部警政署	射擊目的	年度訓練	空域管制範圍： 	
中華電信股份有限公司 臺灣臺北區電信分公司 基隆營運處基隆海岸電臺	射擊日期	1. 民國112年4月27日，當日0800-1200時及1400-1800時。 2. 民國112年4月28日，當日0800-1200時。 (標準時間：如時段申請表)		
交通部航港局				
交通部航政司				
交通部航港局北部航務中心				
交通部民用航空局飛航服務總臺	射擊地點	東引地區		
交通部航港局中部航務中心				
交通部航港局南部航務中心				
交通部航港局東部航務中心	使用武器	地面武器射擊		
行政院農業委員會漁業署				
高雄市政府海洋局	射擊發數	依年度射擊計畫實施	海域管制範圍： 南澳海域 	
海洋委員會海巡署	空域管制範圍	危險區域經緯度 (WGS84)		A : 120°26'11" E 26°27'20" N
海洋委員會海巡署艦隊分署				B : 120°31'25" E 26°26'54" N
海洋委員會海巡署金馬澎分署				C : 120°34'21" E 26°21'12" N
國防部參謀本部情報參謀次長室				D : 120°28'59" E 26°17'27" N
國防部參謀本部訓練參謀次長室	危險區域中心點位置	⊕ : 120°29'01" E 26°23'36" N		E : 120°24'14" E 26°21'49" N
國防部海軍司令部	危險區域最小半徑	7浬(NM)		
國防部空軍司令部				
國防部憲兵指揮部			最大彈道高度	6000 (呎) AMSL
國防部全民防衛動員署	海域管制範圍	危險區域經緯度 (WGS84)	南澳海域 A : 120°29'07" E 26°22'06" N B : 120°29'25" E 26°21'28" N C : 120°28'04" E 26°19'29" N D : 120°24'57" E 26°21'14" N E : 120°24'53" E 26°22'06" N F : 120°26'04" E 26°23'49" N	
空軍作戰指揮部				
國防部參謀本部作戰及計畫參謀次長室				
國防部陸軍司令部後勤指揮部	備註：	1. 於射擊期間派遣連絡官至中柱漁港及直昇機場，擔任連絡管制事宜，以維射擊安全。 2. 如有發現危安顧慮，將立即暫停射擊。 3. 如緊急狀況，空域即可開放。 4. 納編觀測所，負責操演全程射彈觀測修正與對海、空域內船隻及飛行器實施監控。		
海洋委員會海巡署中部分署				
海洋委員會海巡署北部分署				

部隊長

3 3 E 0 1 部隊東引地區 1 1 2 年 4 月份 時段 申請 表

日期	星期	射擊時間	標準時間(格林威治時間)
01	六		
02	日		
03	一		
04	二		
05	三		
06	四		
07	五		
08	六		
09	日		
10	一		
11	二		
12	三		
13	四		
14	五		
15	六		
16	日		
17	一		
18	二		
19	三		
20	四		
21	五		
22	六		
23	日		
24	一		
25	二		
26	三		
27	四	0800-1200時、1400-1800時	27日 0000-0400時、0600-1000時
28	五	0800-1200時	28日 0000-0400時
29	六		
30	日		



交通部航港局航船布告

中華民國 112 年 03 月 21 日

東引地區南澳海域-軍事操演

依據：明：112 年 4 月 27-28 日在下列位址連線範圍內進行軍事操，禁止進入該操演水域，以維航行安全。

位置：A：120°29'07" E26°22'06" N
B：120°29'25" E26°21'28" N
C：120°28'04" E26°19'29" N
D：120°24'57" E26°21'14" N
E：120°24'53" E26°22'06" N
F：120°26'04" E26°23'49" N *WGS84



NOTICE TO DONYING

Published by Maritime Port Bureau, MOTC, R.O.C.
March 21, 2023

Dongyin Nan'ao Waters - Military exercise

Source

Details Military exercise will be undertaken on april 27-28, 2023, all vessels are prohibited from sailing the exercise waters.

Positions A：120°29'07" E26°22'06" N
B：120°29'25" E26°21'28" N
C：120°28'04" E26°19'29" N
D：120°24'57" E26°21'14" N
E：120°24'53" E26°22'06" N
F：120°26'04" E26°23'49" N *WGS84