


國防部海軍司令部海域操演報告單

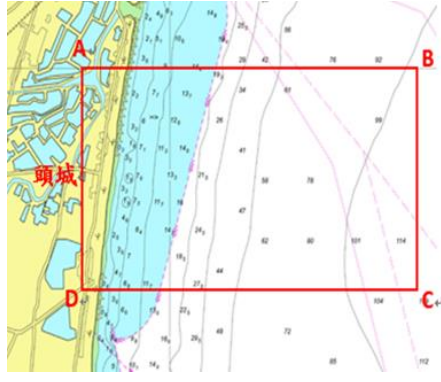
分送單位 (機關)	操演單位	3546	操演區域示意圖
內政部警政署	操演目的	年度訓練	
基隆海岸電臺	操演時間 (LT)	自 112 年 5 月 1、2 日 每日 0500 至 1200 時止	
交通部航政司			
交通部航港局			
交通部航港局 北部航務中心	操演地點	臺灣東部宜蘭附近海域	
交通部航港局 中部航務中心	危險區域 經緯度 (WGS-84)	A : 24°41'00"N、121°50'00"E B : 24°41'00"N、121°54'00"E C : 24°39'00"N、121°54'00"E D : 24°39'00"N、121°50'00"E	
交通部航港局 南部航務中心			
交通部航港局 東部航務中心			
行政院農業委員會漁業署			
高雄市政府海洋局			
海洋委員會海巡署	中心點 經緯度 (WGS-84)	24°40'00"N 121°51'00"E	
海洋委員會海巡署 艦隊分署	涵蓋危險 區域最小 半徑	2NM	
海洋委員會海巡署 北部分署			
海洋委員會海巡署 中部分署			
海洋委員會海巡署 南部分署	備註：		敬致 部隊長
海洋委員會海巡署 東部分署			
海洋委員會海巡署 金馬澎分署			
海洋委員會海巡署 東南沙分署			
國家中山科學研究院			
國防部陸軍司令部			
國防部空軍司令部			
國防部憲兵指揮部			
國防部參謀本部 情報參謀次長室			
國防部參謀本部 作戰及計畫參謀次長室			
國防部參謀本部 訓練參謀次長室			
國防部電訊發展室			
國防部軍備局規格鑑測中心 兵器試驗場			
海軍艦隊指揮部			
海軍大氣海洋局			

海巡署轉發射擊通報
(112)署巡勤射字第 052 號


國防部海軍司令部海域操演報告單

分送單位 (機關)	操演單位	3546	操演區域示意圖 
內政部警政署	操演目的	年度訓練	
基隆海岸電臺	操演時間 (LT)	自 112 年 5 月 1、2 日 每日 0500 至 1200 時止	
交通部航政司			
交通部航港局			
交通部航港局 北部航務中心	操演地點	臺灣東部宜蘭附近海域	
交通部航港局 中部航務中心	危險區域 經緯度 (WGS-84)	A : 24°45'30"N、121°49'00"E	
交通部航港局 南部航務中心		B : 24°45'30"N、121°53'00"E	
交通部航港局 東部航務中心		C : 24°43'30"N、121°53'00"E	
行政院農業委員會漁業署		D : 24°43'30"N、121°49'00"E	
高雄市政府海洋局		中心點 經緯度 (WGS-84)	24°44'30"N 121°51'00"E
海洋委員會海巡署	涵蓋危險 區域最小 半徑	2NM	
海洋委員會海巡署 艦隊分署			
海洋委員會海巡署 北部分署			
海洋委員會海巡署 中部分署	敬致 部隊長		
海洋委員會海巡署 南部分署			
海洋委員會海巡署 東部分署			
海洋委員會海巡署 金馬澎分署			
海洋委員會海巡署 東南沙分署			
國家中山科學研究院			
國防部陸軍司令部		備註：	
國防部空軍司令部			1. 船隻請避開相關海域以策安全。
國防部憲兵指揮部			2. 已與國防部軍備局規格鑑測中心兵器試驗場 完成協調事項，請貴場於操演期間暫停射擊。
國防部參謀本部 情報參謀次長室			3. 臨時變更將以電話傳真通知。
國防部參謀本部 作戰及計畫參謀次長室			
國防部參謀本部 訓練參謀次長室			
國防部電訊發展室			
國防部軍備局規格鑑測中心 兵器試驗場			
海軍艦隊指揮部			
海軍大氣海洋局			


國防部海軍司令部海域操演報告單

分送單位 (機關)	操演單位	3546	操演區域示意圖
內政部警政署	操演目的	年度訓練	
基隆海岸電臺	操演時間 (LT)	自 112 年 5 月 1、2 日 每日 0500 至 1200 時止	
交通部航政司			
交通部航港局			
交通部航港局 北部航務中心	操演地點	臺灣東部宜蘭附近海域	
交通部航港局 中部航務中心	危險區域 經緯度 (WGS-84)	A : 24°50'00"N、121°49'00"E B : 24°50'00"N、121°53'00"E C : 24°48'00"N、121°53'00"E D : 24°48'00"N、121°49'00"E	
交通部航港局 南部航務中心			
交通部航港局 東部航務中心			
行政院農業委員會漁業署			
高雄市政府海洋局	中心點 經緯度 (WGS-84)	24°49'00"N 121°51'00"E	
海洋委員會海巡署	涵蓋危險 區域最小 半徑	2NM	
海洋委員會海巡署 艦隊分署			
海洋委員會海巡署 北部分署			
海洋委員會海巡署 中部分署			
海洋委員會海巡署 南部分署			
海洋委員會海巡署 東部分署			
海洋委員會海巡署 金馬澎分署	敬致 部隊長		
海洋委員會海巡署 東南沙分署			
國家中山科學研究院			
國防部陸軍司令部		備註： 1. 船隻請避開相關海域以策安全。 2. 已與國防部軍備局規格鑑測中心兵器試驗場 完成協調事項，請貴場於操演期間暫停射擊。 3. 臨時變更將以電話傳真通知。	
國防部空軍司令部			
國防部憲兵指揮部			
國防部參謀本部 情報參謀次長室			
國防部參謀本部 作戰及計畫參謀次長室			
國防部參謀本部 訓練參謀次長室			
國防部電訊發展室			
國防部軍備局規格鑑測中心 兵器試驗場			
海軍艦隊指揮部			
海軍大氣海洋局			


國防部海軍司令部海域操演報告單

分送單位 (機關)	操演單位	3546	操演區域示意圖
內政部警政署	操演目的	年度訓練	
基隆海岸電臺	操演時間 (LT)	自 112 年 5 月 2、3 日 每日 0500 至 1200 時止	
交通部航政司			
交通部航港局			
交通部航港局 北部航務中心	操演地點	臺灣東北部附近海域	
交通部航港局 中部航務中心	危險區域 經緯度 (WGS-84)	A : 25°14'30"N、121°37'40"E B : 25°16'30"N、121°40'20"E C : 25°14'36"N、121°42'06"E D : 25°12'30"N、121°39'28"E	
交通部航港局 南部航務中心			
交通部航港局 東部航務中心			
行政院農業委員會漁業署			
高雄市政府海洋局			
海洋委員會海巡署	中心點 經緯度 (WGS-84)	25°14'30"N 121°40'00"E	
海洋委員會海巡署 艦隊分署	涵蓋危險 區域最小 半徑	1.5NM	
海洋委員會海巡署 北部分署			
海洋委員會海巡署 中部分署			
海洋委員會海巡署 南部分署	備註：		敬致 部隊長
海洋委員會海巡署 東部分署			
海洋委員會海巡署 金馬澎分署			
海洋委員會海巡署 東南沙分署			
國家中山科學研究院			
國防部陸軍司令部			
國防部空軍司令部			
國防部憲兵指揮部			
國防部參謀本部 情報參謀次長室			
國防部參謀本部作戰及計畫參謀次長室			
國防部參謀本部 訓練參謀次長室			
國防部電訊發展室			
海軍艦隊指揮部			
海軍大氣海洋局			


國防部海軍司令部海域操演報告單

分送單位 (機關)	操演單位	3546	操演區域示意圖
內政部警政署	操演目的	年度訓練	
基隆海岸電臺	操演時間 (LT)	自 112 年 5 月 8、9、15 日 每日 0500 至 1200 時止	
交通部航政司			
交通部航港局			
交通部航港局 北部航務中心	操演地點	臺灣北部淡水河附近海域	
交通部航港局 中部航務中心	危險區域 經緯度 (WGS-84)	A : 25°13'46"N、121°22'36"E B : 25°11'08"N、121°26'00"E C : 25°09'36"N、121°24'36"E D : 25°12'12"N、121°21'12"E	
交通部航港局 南部航務中心			
交通部航港局 東部航務中心			
行政院農業委員會漁業署			
高雄市政府海洋局	中心點 經緯度 (WGS-84)	25°11'36"N 121°23'36"E	
海洋委員會海巡署	涵蓋危險 區域最小 半徑	2NM	
海洋委員會海巡署 艦隊分署			
海洋委員會海巡署 北部分署			
海洋委員會海巡署 中部分署			
海洋委員會海巡署 南部分署			
海洋委員會海巡署 東部分署	敬致 部隊長		
海洋委員會海巡署 金馬澎分署			
海洋委員會海巡署 東南沙分署			
國家中山科學研究院			
國防部陸軍司令部		備註： 1. 船隻請避開相關海域以策安全。 2. 臨時變更將以電話傳真通知。	
國防部空軍司令部			
國防部憲兵指揮部			
國防部參謀本部 情報參謀次長室			
國防部參謀本部作戰及計畫 參謀次長室			
國防部參謀本部 訓練參謀次長室			
國防部電訊發展室			
海軍艦隊指揮部			
海軍大氣海洋局			

國防部海軍司令部海域操演報告單

分送單位 (機關)	操演單位	3546	操演區域示意圖
內政部警政署	操演目的	年度訓練	
基隆海岸電臺	操演時間 (LT)	自 112 年 5 月 9、10、16 日 每日 0500 至 1200 時止	
交通部航政司			
交通部航港局			
交通部航港局 北部航務中心	操演地點	臺灣北部臺北附近海域	
交通部航港局 中部航務中心	危險區域 經緯度 (WGS-84)	A : 25°10'06"N、121°18'00"E	
交通部航港局 南部航務中心		B : 25°10'24"N、121°20'09"E	
交通部航港局 東部航務中心		C : 25°07'30"N、121°20'42"E	
行政院農業委員會漁業署		D : 25°07'12"N、121°18'30"E	
高雄市政府海洋局	中心點 經緯度 (WGS-84)	25°08'48"N 121°19'18"E	
海洋委員會海巡署	涵蓋危險 區域最小 半徑	1.5NM	
海洋委員會海巡署 艦隊分署			
海洋委員會海巡署 北部分署			
海洋委員會海巡署 中部分署			
海洋委員會海巡署 南部分署			
海洋委員會海巡署 東部分署	敬致 <div style="text-align: center; margin-top: 20px;">部隊長</div>		
海洋委員會海巡署 金馬澎分署			
海洋委員會海巡署 東南沙分署			
國家中山科學研究院			
國防部陸軍司令部		備註： 1. 船隻請避開相關海域以策安全。 2. 臨時變更將以電話傳真通知。	
國防部空軍司令部			
國防部憲兵指揮部			
國防部參謀本部 情報參謀次長室			
國防部參謀本部作戰及計畫 參謀次長室			
國防部參謀本部 訓練參謀次長室			
國防部電訊發展室			
海軍艦隊指揮部			
海軍大氣海洋局			

國防部海軍司令部海域操演報告單

分送單位 (機關)	操演單位	3546	操演區域示意圖
內政部警政署	操演目的	年度訓練	
基隆海岸電臺	操演時間 (LT)	自 112 年 5 月 9、10、16 日 每日 0500 至 1200 時止	
交通部航政司			
交通部航港局			
交通部航港局 北部航務中心	操演地點	臺灣北部桃園附近海域	
交通部航港局 中部航務中心	危險區域 經緯度 (WGS-84)	A : 25°04'50"N、121°02'24"E B : 25°05'50"N、121°04'18"E C : 25°03'12"N、121°06'00"E D : 25°02'12"N、121°04'00"E	
交通部航港局 南部航務中心			
交通部航港局 東部航務中心			
行政院農業委員會漁業署			
高雄市政府海洋局			
海洋委員會海巡署	中心點 經緯度 (WGS-84)	25°04'00"N 121°04'00"E	
海洋委員會海巡署 艦隊分署	涵蓋危險 區域最小 半徑	1.5NM	
海洋委員會海巡署 北部分署			
海洋委員會海巡署 中部分署			
海洋委員會海巡署 南部分署	備註： 1. 船隻請避開相關海域以策安全。 2. 臨時變更將以電話傳真通知。		敬致 部隊長
海洋委員會海巡署 東部分署			
海洋委員會海巡署 金馬澎分署			
海洋委員會海巡署 東南沙分署			
國家中山科學研究院			
國防部陸軍司令部			
國防部空軍司令部			
國防部憲兵指揮部			
國防部參謀本部 情報參謀次長室			
國防部參謀本部 作戰及計畫參謀次長室			
國防部參謀本部 訓練參謀次長室			
國防部電訊發展室			
海軍艦隊指揮部			
海軍大氣海洋局			