

# 國防部海軍司令部空層空域操演報告單

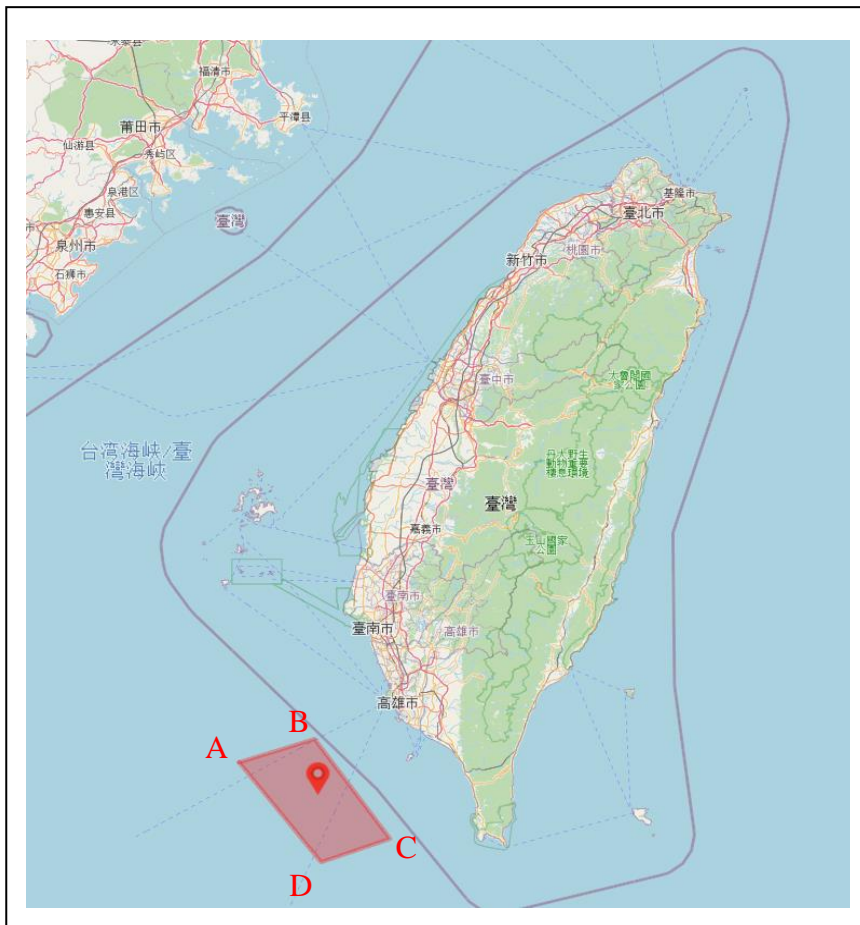
| 日期時間(LT)                | 機型架次    | 操演空域(WGS84)                                                                                                                          | 1. 中心點經緯度(WGS-84)<br>2. 涵蓋區域最小半徑          | 高度<br>(MSL)      | 備註 |
|-------------------------|---------|--------------------------------------------------------------------------------------------------------------------------------------|-------------------------------------------|------------------|----|
| 112. 4. 17<br>1300-1800 | 依年度計畫實施 | A : 22°19' 00" N/119°30' 00" E<br>B : 22°26' 00" N/119°54' 00" E<br>C : 21°56' 00" N/120°16' 00" E<br>D : 21°49' 00" N/119°55' 00" E | 22°06' 30" N<br>119°54' 30" E<br><br>18NM | 3,000 呎<br>(含)以下 |    |
| 112. 4. 20<br>0700-1200 |         |                                                                                                                                      |                                           |                  |    |
| 112. 4. 24<br>1500-2100 |         |                                                                                                                                      |                                           |                  |    |
| 112. 4. 20<br>1300-1600 |         |                                                                                                                                      |                                           | 1,000 呎<br>(含)以下 |    |

## 分送單位 (機關)

|    |                                 |
|----|---------------------------------|
| 01 | 國家中山科學研究院                       |
| 02 | 交通部民用航空局飛航服務總臺                  |
| 03 | 內政部警政署                          |
| 04 | 交通部航政司                          |
| 05 | 交通部航港局                          |
| 06 | 基隆海岸電臺                          |
| 07 | 行政院農業委員會漁業署                     |
| 08 | 高雄市政府海洋局                        |
| 09 | 海洋委員會海巡署                        |
| 10 | 海洋委員會海巡署艦隊分署                    |
| 11 | 海洋委員會海巡署北部分署                    |
| 12 | 海洋委員會海巡署中部分署                    |
| 13 | 海洋委員會海巡署南部分署                    |
| 14 | 海洋委員會海巡署東部分署                    |
| 15 | 海洋委員會海巡署金馬澎分署                   |
| 16 | 海洋委員會海巡署東南沙分署                   |
| 17 | 交通部航港局北部航務中心                    |
| 18 | 交通部航港局中部航務中心                    |
| 19 | 交通部航港局南部航務中心                    |
| 20 | 交通部航港局東部航務中心                    |
| 21 | 國防部陸軍司令部                        |
| 22 | 國防部空軍司令部                        |
| 23 | 國防部憲兵指揮部                        |
| 24 | 國防部參謀本部情報參謀次長室                  |
| 25 | 國防部參謀本部作戰及計畫參謀次長室<br>(聯合作戰指揮中心) |
| 26 | 國防部參謀本部訓練參謀次長室                  |
| 27 | 國防部電訊發展室                        |
| 28 | 陸軍航空特戰指揮部                       |
| 29 | 空軍作戰指揮部                         |
| 30 | 海軍大氣海洋局                         |

## 操演區域示意圖

代碼：



### 備註：

1. 上述操演空域採協調使用。
2. 航空器及船舶請避開管制空域以策安全。
3. 臨時變更將以電話傳真通知。

海巡署轉發射擊通報  
(112)署巡勤射字第064號

# 國防部海軍司令部空層空域操演報告單

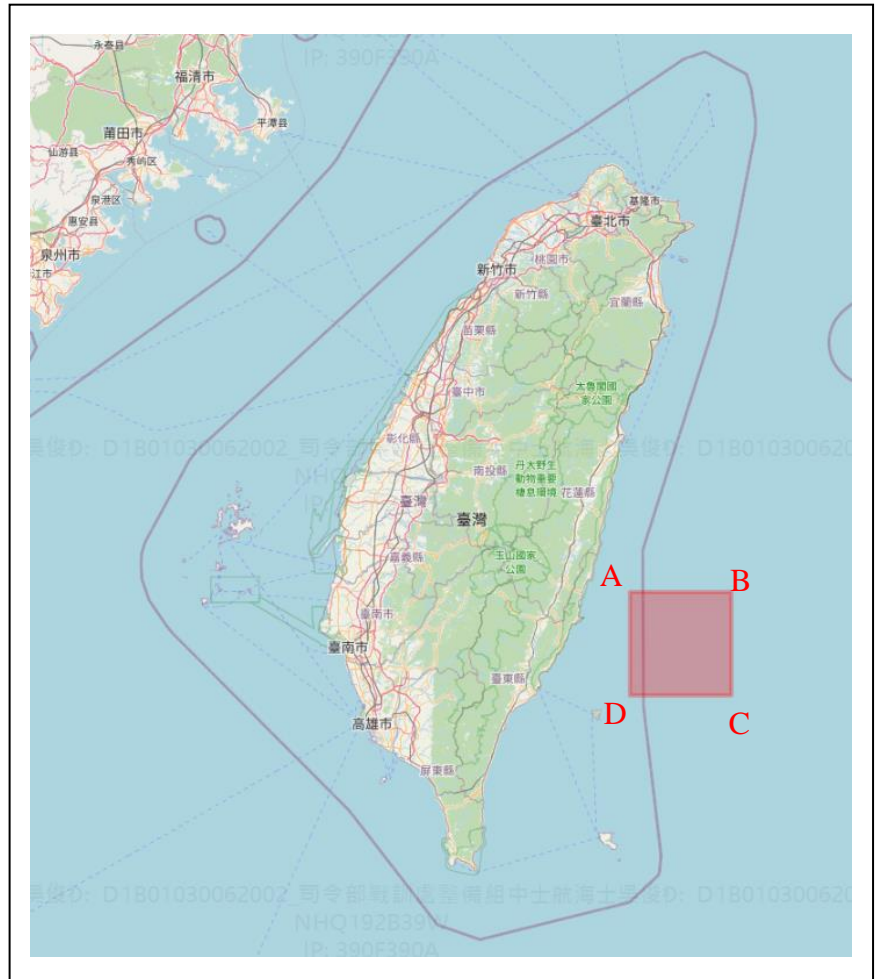
| 日期時間(LT)                | 機型架次    | 操演空域(WGS84)                                                                                                                          | 1. 中心點經緯度(WGS-84)<br>2. 涵蓋區域最小半徑          | 高度<br>(MSL)      | 備註 |
|-------------------------|---------|--------------------------------------------------------------------------------------------------------------------------------------|-------------------------------------------|------------------|----|
| 112. 4. 26<br>0700-1200 | 依年度計畫實施 | A : 23°15' 00" N/121°40' 00" E<br>B : 23°15' 00" N/122°12' 00" E<br>C : 22°45' 00" N/122°12' 00" E<br>D : 22°45' 00" N/121°40' 00" E | 23°00' 00" N<br>121°56' 00" E<br><br>15NM | 3,000 呎<br>(含)以下 |    |
| 112. 4. 26<br>1200-1600 |         |                                                                                                                                      |                                           | 1,000 呎<br>(含)以下 |    |

**分送單位 (機關)**

|    |                                 |
|----|---------------------------------|
| 01 | 國家中山科學研究院                       |
| 02 | 交通部民用航空局飛航服務總臺                  |
| 03 | 內政部警政署                          |
| 04 | 交通部航政司                          |
| 05 | 交通部航港局                          |
| 06 | 基隆海岸電臺                          |
| 07 | 行政院農業委員會漁業署                     |
| 08 | 高雄市政府海洋局                        |
| 09 | 海洋委員會海巡署                        |
| 10 | 海洋委員會海巡署艦隊分署                    |
| 11 | 海洋委員會海巡署北部分署                    |
| 12 | 海洋委員會海巡署中部分署                    |
| 13 | 海洋委員會海巡署南部分署                    |
| 14 | 海洋委員會海巡署東部分署                    |
| 15 | 海洋委員會海巡署金馬澎分署                   |
| 16 | 海洋委員會海巡署東南沙分署                   |
| 17 | 交通部航港局北部航務中心                    |
| 18 | 交通部航港局中部航務中心                    |
| 19 | 交通部航港局南部航務中心                    |
| 20 | 交通部航港局東部航務中心                    |
| 21 | 國防部陸軍司令部                        |
| 22 | 國防部空軍司令部                        |
| 23 | 國防部憲兵指揮部                        |
| 24 | 國防部參謀本部情報參謀次長室                  |
| 25 | 國防部參謀本部作戰及計畫參謀次長室<br>(聯合作戰指揮中心) |
| 26 | 國防部參謀本部訓練參謀次長室                  |
| 27 | 國防部電訊發展室                        |
| 28 | 陸軍航空特戰指揮部                       |
| 29 | 空軍作戰指揮部                         |
| 30 | 海軍大氣海洋局                         |

操演區域示意圖

代碼：



**備註：**

1. 上述操演空域採協調使用。
2. 航空器及船舶請避開管制空域以策安全。
3. 臨時變更將以電話傳真通知。

# 國防部海軍司令部空層空域操演報告單

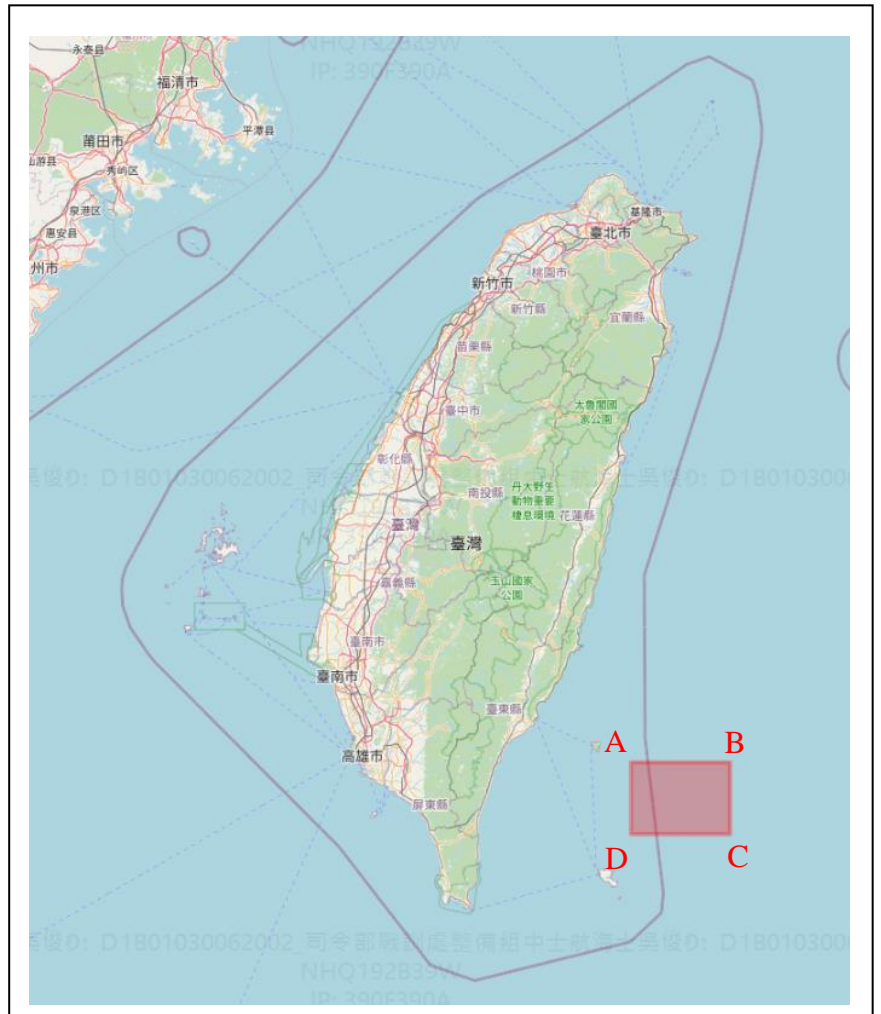
| 日期時間(LT)                | 機型架次    | 操演空域(WGS84)                                                                                                                          | 1. 中心點經緯度(WGS-84)<br>2. 涵蓋區域最小半徑          | 高度<br>(MSL)      | 備註 |
|-------------------------|---------|--------------------------------------------------------------------------------------------------------------------------------------|-------------------------------------------|------------------|----|
| 112. 4. 27<br>0700-1200 | 依年度計畫實施 | A : 22°35' 00" N/121°40' 00" E<br>B : 22°35' 00" N/122°10' 00" E<br>C : 22°15' 00" N/122°10' 00" E<br>D : 22°15' 00" N/121°40' 00" E | 22°25' 00" N<br>121°55' 00" E<br><br>15NM | 3,000 呎<br>(含)以下 |    |
| 112. 4. 27<br>1200-1400 |         |                                                                                                                                      |                                           | 1,000 呎<br>(含)以下 |    |

## 分送單位 (機關)

|    |                                 |
|----|---------------------------------|
| 01 | 國家中山科學研究院                       |
| 02 | 交通部民用航空局飛航服務總臺                  |
| 03 | 內政部警政署                          |
| 04 | 交通部航政司                          |
| 05 | 交通部航港局                          |
| 06 | 基隆海岸電臺                          |
| 07 | 行政院農業委員會漁業署                     |
| 08 | 高雄市政府海洋局                        |
| 09 | 海洋委員會海巡署                        |
| 10 | 海洋委員會海巡署艦隊分署                    |
| 11 | 海洋委員會海巡署北部分署                    |
| 12 | 海洋委員會海巡署中部分署                    |
| 13 | 海洋委員會海巡署南部分署                    |
| 14 | 海洋委員會海巡署東部分署                    |
| 15 | 海洋委員會海巡署金馬澎分署                   |
| 16 | 海洋委員會海巡署東南沙分署                   |
| 17 | 交通部航港局北部航務中心                    |
| 18 | 交通部航港局中部航務中心                    |
| 19 | 交通部航港局南部航務中心                    |
| 20 | 交通部航港局東部航務中心                    |
| 21 | 國防部陸軍司令部                        |
| 22 | 國防部空軍司令部                        |
| 23 | 國防部憲兵指揮部                        |
| 24 | 國防部參謀本部情報參謀次長室                  |
| 25 | 國防部參謀本部作戰及計畫參謀次長室<br>(聯合作戰指揮中心) |
| 26 | 國防部參謀本部訓練參謀次長室                  |
| 27 | 國防部電訊發展室                        |
| 28 | 陸軍航空特戰指揮部                       |
| 29 | 空軍作戰指揮部                         |
| 30 | 海軍大氣海洋局                         |

操演區域示意圖

代碼：



備註：

1. 上述操演空域採協調使用。
2. 航空器及船舶請避開管制空域以策安全。
3. 臨時變更將以電話傳真通知。