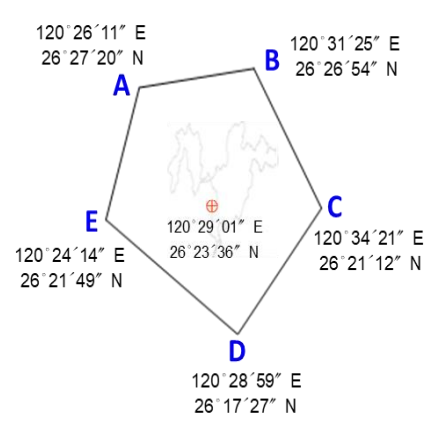
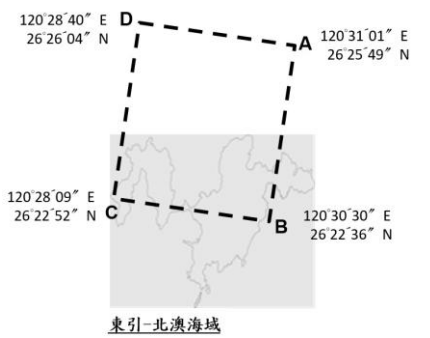


# 33E01部隊對海（空）實彈射擊報告單

分送單位(機關)	射擊單位	33E01部隊	射擊危險區域概要圖
內政部警政署	射擊目的	年度訓練	空域管制範圍： 
交通部民用航空局飛航服務總臺	射擊日期	1. 民國112年5月4、30及31日計3日，每日0800-1200時。 2. 民國112年5月15及25日計2日，每日1400-1800時。 (標準時間：如時段申請表)	
交通部航政司			
交通部航港局			
交通部航港局北部航務中心			
交通部航港局中部航務中心			
交通部航港局南部航務中心			
交通部航港局東部航務中心	射擊地點	東引地區	
行政院農業委員會漁業署	使用武器	地面武器射擊	
中華電信股份有限公司臺灣臺北區電信分公司基隆營運處基隆海岸電臺	射擊發數	依年度射擊計畫實施	海域管制範圍： 北澳海域 
國家中山科學研究院			
高雄市政府海洋局	空域管制範圍	危險區域經緯度 (WGS84) A : 120°26'11"E 26°27'20"N B : 120°31'25"E 26°26'54"N C : 120°34'21"E 26°21'12"N D : 120°28'59"E 26°17'27"N E : 120°24'14"E 26°21'49"N  危險區域中心點位置 ⊕ : 120°29'01"E 26°23'36"N  危險區域最小半徑 7浬(NM)  最大彈道高度 6000 (呎) AMSL	
海洋委員會海巡署			
海洋委員會海巡署艦隊分署			
海洋委員會海巡署金馬澎分署			
海洋委員會海巡署北部分署			
海洋委員會海岸署南部分署			
海洋委員會海巡署中部分署			
海洋委員會海岸署東部分署			
國防部海軍司令部	海域管制範圍	危險區域經緯度 (WGS84) A : 120°31'01"E 26°25'49"N B : 120°30'30"E 26°22'36"N C : 120°28'09"E 26°22'52"N D : 120°28'40"E 26°26'04"N	
國防部空軍司令部			
國防部憲兵指揮部			
國防部全民防衛動員署			
國防部參謀本部情報參謀次長室	備註：	1. 於射擊期間派遣連絡官至中柱漁港及直昇機場，擔任連絡管制事宜，以維射擊安全。 2. 如有發現危安顧慮，將立即暫停射擊。 3. 如緊急狀況，空域即可開放。 4. 納編觀測所，負責操演全程射彈觀測修正與對海、空域內船隻及飛行器實施監控。	
國防部參謀本部作戰及計畫參謀次長室			
國防部參謀本部訓練參謀次長室			
空軍作戰指揮部			
國防部陸軍司令部後勤指揮部			
科技部			部隊長

海巡署轉發射擊通報  
(112)署巡勤射字第077號

33E01部隊東引地區112年5月份時段申請表

日期	星期	射擊時間	標準時間(格林威治時間)
01	一		
02	二		
03	三		
04	四	0800-1200時	4日0000-0400時
05	五		
06	六		
07	日		
08	一		
09	二		
10	三		
11	四		
12	五		
13	六		
14	日		
15	一	1400-1800時	15日0600-1000時
16	二		
17	三		
18	四		
19	五		
20	六		
21	日		
22	一	1400-1800時(預備日)	22日0600-1000時(預備日)
23	二		
24	三		
25	四		
26	五		
27	六		
28	日		
29	一		
30	二	0800-1200時	30日0000-0400時
31	三	0800-1200時	21日0000-0400時



## 航船布告

中華民國 112年4月17日

東引地區北澳海域－軍事操演

依據：

說明：112年5月4日、15日、22日、30日及31日在下列位址連線範圍內進行軍事操，禁止進入該操演水域，以維航行安全。

位置：北緯 $26^{\circ}25'49''$ ，東經 $120^{\circ}31'01''$   
北緯 $26^{\circ}22'36''$ ，東經 $120^{\circ}30'30''$   
北緯 $26^{\circ}22'52''$ ，東經 $120^{\circ}28'09''$   
北緯 $26^{\circ}26'04''$ ，東經 $120^{\circ}28'40''$ \*WGS84



## NOTICE TO DONYING

april 17, 2023

Dongyin Bei'ao Waters – Military exercise

Source :

Details : Military exercise will be undertaken on May 4、15、22、30、31, 2023, all vessels are prohibited from sailing the exercise waters.

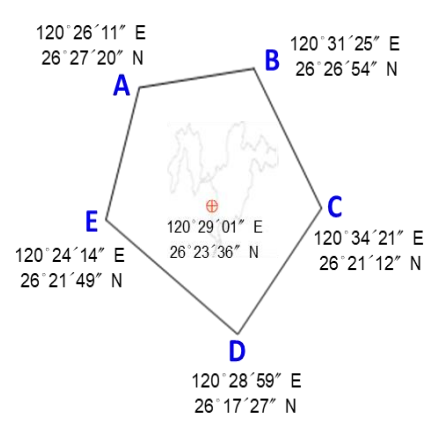
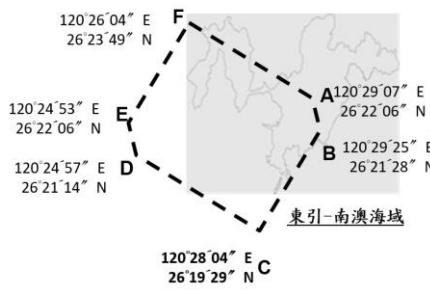
Positions : Lat. $26^{\circ}25'49''$ N,Long. $120^{\circ}31'01''$ E

Lat. $26^{\circ}22'36''$ N,Long. $120^{\circ}30'30''$ E

Lat. $26^{\circ}22'52''$ N,Long. $120^{\circ}28'09''$ E

Lat. $26^{\circ}26'04''$ N,Long. $120^{\circ}28'40''$ E\*WGS84

## 33E01部隊對海（空）實彈射擊報告單

分送單位(機關)	射擊單位	33E01部隊	射擊危險區域概要圖	
內政部警政署	射擊目的	年度訓練	空域管制範圍： 	
交通部民用航空局飛航服務總臺	射擊日期	1. 民國 112 年 5 月 4 日，當日 0800-1200、1400-1800 時 2. 民國 112 年 5 月 5、16、23、24 及 25 日計 5 日，每日 0800-1200 時。 (標準時間：如時段申請表)		
交通部航政司				
交通部航港局				
交通部航港局北部航務中心				
交通部航港局中部航務中心				
交通部航港局南部航務中心	射擊地點	東引地區		
交通部航港局東部航務中心	使用武器	地面武器射擊		
行政院農業委員會漁業署				
中華電信股份有限公司臺灣臺北區電信分公司基隆營運處基隆海岸電臺	射擊發數	依年度射擊計畫實施	海域管制範圍： 南澳海域 	
國家中山科學研究院	空域管制範圍	危險區域經緯度 (WGS84) A : 120°26'11"E 26°27'20"N B : 120°31'25"E 26°26'54"N C : 120°34'21"E 26°21'12"N D : 120°28'59"E 26°17'27"N E : 120°24'14"E 26°21'49"N		
高雄市政府海洋局				
海洋委員會海巡署				
海洋委員會海巡署艦隊分署				
海洋委員會海巡署金馬澎分署				
海洋委員會海巡署北部分署		危險區域中心點位置		⊕ : 120°29'01"E 26°23'36"N
海洋委員會海岸署南部分署		危險區域最小半徑		7 浬(NM)
海洋委員會海巡署中部分署		最大彈道高度		6000 (呎) AMSL
海洋委員會海岸署東部分署				
國防部海軍司令部	海域管制範圍	南澳海域 A : 120°29'07"E 26°22'06"N B : 120°29'25"E 26°21'28"N C : 120°28'04"E 26°19'29"N D : 120°24'57"E 26°21'14"N E : 120°24'53"E 26°22'06"N F : 120°26'04"E 26°23'49"N	謹致	
國防部空軍司令部	備註：	1. 於射擊期間派遣連絡官至中柱漁港及直昇機場，擔任連絡管制事宜，以維射擊安全。 2. 如有發現危安顧慮，將立即暫停射擊。 3. 如緊急狀況，空域即可開放。 4. 納編觀測所，負責操演全程射彈觀測修正與對海、空域內船隻及飛行器實施監控。	部隊長	
國防部憲兵指揮部				
國防部全民防衛動員署				
國防部參謀本部情報參謀次長室				
國防部參謀本部作戰及計畫參謀次長室				
國防部參謀本部訓練參謀次長室				
空軍作戰指揮部				
國防部陸軍司令部後勤指揮部				
科技部				

33E01部隊東引地區112年5月份時段申請表

日期	星期	射擊時間	標準時間(格林威治時間)
01	一		
02	二		
03	三		
04	四	0800-1200時、1400-1800時	4日0000-0400時、0600-1000時
05	五	0800-1200時	5日0000-0400時
06	六		
07	日		
08	一		
09	二		
10	三		
11	四		
12	五		
13	六		
14	日		
15	一		
16	二	0800-1200時	16日0000-0400時
17	三		
18	四		
19	五		
20	六		
21	日		
22	一		
23	二	0800-1200時	23日0000-0400時
24	三	0800-1200時	24日0000-0400時
25	四	0800-1200時(預備日)	25日0000-0400時(預備日)
26	五		
27	六		
28	日		
29	一		
30	二		
31	三		



## 航船布告

中華民國112年4月17日

東引地區南澳海域－軍事操演

依據：

說明：112年5月4、5、16、23、24及25日在下列位址連線範圍內進行軍事操，禁止進入該操演水域，以維航行安全。

位置：北緯 $26^{\circ}22'06''$ ，東經 $120^{\circ}29'07''$   
北緯 $26^{\circ}21'28''$ ，東經 $120^{\circ}29'25''$   
北緯 $26^{\circ}19'29''$ ，東經 $120^{\circ}28'04''$   
北緯 $26^{\circ}21'14''$ ，東經 $120^{\circ}24'57''$   
北緯 $26^{\circ}22'06''$ ，東經 $120^{\circ}24'53''$   
北緯 $26^{\circ}23'49''$ ，東經 $120^{\circ}26'04''$  \*WGS84



## NOTICE TO DONYING

april 17, 2023

Dongyin Nan'ao Waters – Military exercise

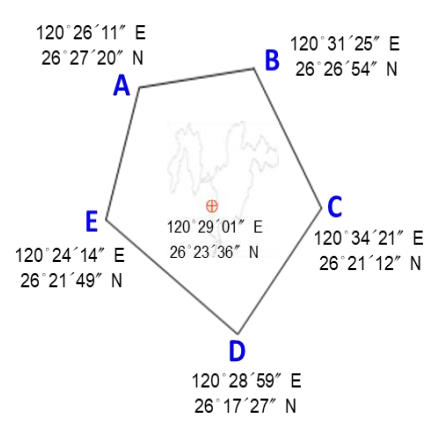
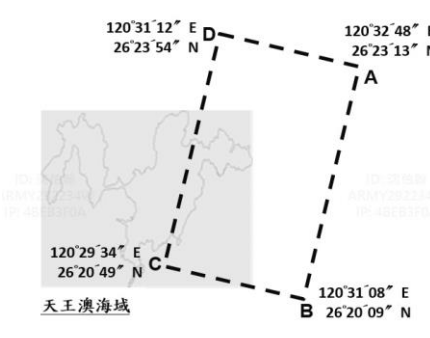
Source :

Details : Military exercise will be undertaken on May 4、5、16、23、24、25, 2023, all vessels are prohibited from sailing the exercise waters.

Positions : Lat. $26^{\circ}22'06''$  N,Long. $120^{\circ}29'07''$  E  
Lat. $26^{\circ}21'28''$  N,Long. $120^{\circ}29'25''$  E  
Lat. $26^{\circ}19'29''$  N,Long. $120^{\circ}28'04''$  E  
Lat. $26^{\circ}21'14''$  N,Long. $120^{\circ}24'57''$  E  
Lat. $26^{\circ}22'06''$  N,Long. $120^{\circ}24'53''$  E  
Lat. $26^{\circ}23'49''$  N,Long. $120^{\circ}26'04''$  E\*WGS84



## 33E01部隊對海（空）實彈射擊報告單

分送單位(機關)	射擊單位	33E01部隊	射擊危險區域概要圖	
內政部警政署	射擊目的	年度訓練	空域管制範圍： 	
交通部民用航空局飛航服務總臺	射擊日期	民國112年5月24及25日計2日，每日0800-1200時 (標準時間：如時段申請表)		
交通部航政司				
交通部航港局				
交通部航港局北部航務中心				
交通部航港局中部航務中心				
交通部航港局南部航務中心				
交通部航港局東部航務中心	射擊地點	東引地區		
行政院農業委員會漁業署	使用武器	地面武器射擊		
中華電信股份有限公司臺灣臺北區電信分公司基隆營運處基隆海岸電臺	射擊發數	依年度射擊計畫實施	海域管制範圍： 天王澳海域 	
國家中山科學研究院				
高雄市政府海洋局	空域管制範圍	危險區域經緯度 (WGS84)	A : 120°26'11"E 26°27'20"N B : 120°31'25"E 26°26'54"N C : 120°34'21"E 26°21'12"N D : 120°28'59"E 26°17'27"N E : 120°24'14"E 26°21'49"N	
海洋委員會海巡署		危險區域中心點位置	⊕ : 120°29'01" E 26°23'36"N	
海洋委員會海巡署艦隊分署		危險區域最小半徑	7浬(NM)	
海洋委員會海巡署金馬澎分署		最大彈道高度	6000 (呎) AMSL	
海洋委員會海巡署北部分署		海域管制範圍	危險區域經緯度 (WGS84)	天王澳海域: A : 120°32'48"E 26°23'13"N B : 120°31'08"E 26°20'09"N C : 120°29'34"E 26°20'49"N D : 120°31'12"E 26°23'54"N
海洋委員會海岸署南部分署				
海洋委員會海巡署中部分署				
海洋委員會海岸署東部分署				
國防部海軍司令部	備註：	1.於射擊期間派遣連絡官至中柱漁港及直昇機場，擔任連絡管制事宜，以維射擊安全。 2.如有發現危安顧慮，將立即暫停射擊。 3.如緊急狀況，空域即可開放。 4.納編觀測所，負責操演全程射彈觀測修正與對海、空域內船隻及飛行器實施監控。		
國防部空軍司令部				
國防部憲兵指揮部				
國防部全民防衛動員署				
國防部參謀本部情報參謀次長室	科技部			
國防部參謀本部作戰及計畫參謀次長室				
國防部參謀本部訓練參謀次長室				
空軍作戰指揮部				
國防部陸軍司令部後勤指揮部				
國防部參謀本部情報參謀次長室				

33E01部隊東引地區112年5月份時段申請表

日期	星期	射擊時間	標準時間(格林威治時間)
01	一		
02	二		
03	三		
04	四		
05	五		
<b>06</b>	<b>六</b>		
<b>07</b>	<b>日</b>		
08	一		
09	二		
10	三		
11	四		
12	五		
<b>13</b>	<b>六</b>		
<b>14</b>	<b>日</b>		
15	一		
16	二		
17	三		
18	四		
19	五		
<b>20</b>	<b>六</b>		
<b>21</b>	<b>日</b>		
22	一		
23	二		
24	三	<b>0800-1200時</b>	<b>24日0000-0400時</b>
25	四	<b>0800-1200時(預備日)</b>	<b>25日0000-0400時(預備日)</b>
26	五		
<b>27</b>	<b>六</b>		
<b>28</b>	<b>日</b>		
29	一		
30	二		
31	三		





## 航船布告

中華民國 112年 4月 17 日

東引地區天王澳海域 - 軍事操演

依據：

說明：112 年 5月24-25日在下列位址連線範圍內進行軍事操，禁止進入該操演水域，以維航行安全。

位置：北緯 $26^{\circ}23'13''$ ，東經 $120^{\circ}32'48''$

北緯 $26^{\circ}20'09''$ ，東經 $120^{\circ}31'08''$

北緯 $26^{\circ}20'49''$ ，東經 $120^{\circ}29'34''$

北緯 $26^{\circ}23'54''$ ，東經 $120^{\circ}31'12''$ \*WGS84



## NOTICE TO DONYING

april 17, 2023

Dongyin Tianwang'ao Waters - Military exercise

Source :

Details : Military exercise will be undertaken on May 24-25, 2023, all vessels are prohibited from sailing the exercise waters.

Positions : Lat. $26^{\circ}23'13''$ N,Long. $120^{\circ}32'48''$ E

Lat. $26^{\circ}20'09''$ N,Long. $120^{\circ}31'08''$ E

Lat. $26^{\circ}20'49''$ N,Long. $120^{\circ}29'34''$ E

Lat. $26^{\circ}23'54''$ N,Long. $120^{\circ}31'12''$ E\*WGS84