


# 國防部海軍司令部海域操演報告單


分送單位(機關)	操演單位	3546	<p>操演區域示意圖</p> 
內政部警政署	操演目的	年度訓練	
基隆海岸電臺	操演時間 (LT)	自 112 年 5 月 <del>8</del> → <del>9</del> →15 日 每日 0800 至 1400 時止	
交通部航政司			
交通部航港局			
交通部航港局 北部航務中心	操演地點	臺灣北部淡水河附近海域	
交通部航港局 中部航務中心	危險區域 經緯度 (WGS-84)	A : 25°13'46"N、121°22'36"E B : 25°11'08"N、121°26'00"E C : 25°09'36"N、121°24'36"E D : 25°12'12"N、121°21'12"E	
交通部航港局 南部航務中心			
交通部航港局 東部航務中心			
行政院農業委員會漁業署			
高雄市政府海洋局			
海洋委員會海巡署	中心點 經緯度 (WGS-84)	25°11'36"N 121°23'36"E	
海洋委員會海巡署 艦隊分署	涵蓋危險 區域最小 半徑	2NM	
海洋委員會海巡署 北部分署			
海洋委員會海巡署 中部分署			
海洋委員會海巡署 南部分署	備註： 1. 船隻請避開相關海域以策安全。 2. 臨時變更將以電話傳真通知。 3. 取消 112 年 5 月 8 及 9 日。		
海洋委員會海巡署 東部分署			
海洋委員會海巡署 金馬澎分署			
海洋委員會海巡署 東南沙分署			
國家中山科學研究院			
國防部陸軍司令部			
國防部空軍司令部			
國防部憲兵指揮部			
國防部參謀本部 情報參謀次長室			
國防部參謀本部作戰及計畫參謀次長室			
國防部參謀本部 訓練參謀次長室			
國防部電訊發展室			
海軍艦隊指揮部			
海軍大氣海洋局			

敬致


部隊長

海巡署轉發射擊通報  
(112)署巡勤射字第 080 號(更新 1)

# 國防部海軍司令部海域操演報告單

分送單位(機關)	操演單位	3546	操演區域示意圖 
內政部警政署	操演目的	年度訓練	
基隆海岸電臺	操演時間 (LT)	自 112 年 5 月 <del>9</del> → <del>10</del> →16 日 每日 0900 至 1200 時止	
交通部航政司			
交通部航港局	操演地點	臺灣北部臺北附近海域	
交通部航港局 北部航務中心	危險區域 經緯度 (WGS-84)	A : 25°08'48"N、121°19'06"E B : 25°08'48"N、121°19'42"E C : 25°07'24"N、121°19'42"E D : 25°07'24"N、121°19'06"E	
交通部航港局 中部航務中心			
交通部航港局 南部航務中心			
交通部航港局 東部航務中心			
行政院農業委員會漁業署			
高雄市政府海洋局	中心點 經緯度 (WGS-84)	25°08'09"N 121°19'24"E	
海洋委員會海巡署	涵蓋危險 區域最小 半徑	1.3NM	
海洋委員會海巡署 艦隊分署			
海洋委員會海巡署 北部分署			
海洋委員會海巡署 中部分署			
海洋委員會海巡署 南部分署	備註： 1. 船隻請避開相關海域以策安全。 2. 臨時變更將以電話傳真通知。 3. 取消 112 年 5 月 9 及 10 日。		敬致  部隊長
海洋委員會海巡署 東部分署			
海洋委員會海巡署 金馬澎分署			
海洋委員會海巡署 東南沙分署			
國家中山科學研究院			
國防部陸軍司令部			
國防部空軍司令部			
國防部憲兵指揮部			
國防部參謀本部 情報參謀次長室			
國防部參謀本部作戰及計畫參謀次長室			
國防部參謀本部 訓練參謀次長室			
國防部電訊發展室			
海軍艦隊指揮部			
海軍大氣海洋局			

# 國防部海軍司令部海域操演報告單

分送單位(機關)	操演單位	3546	操演區域示意圖	
內政部警政署	操演目的	年度訓練		
基隆海岸電臺	操演時間 (LT)	自 112 年 5 月 <del>9</del> 、 <del>10</del> 、16 日 每日 1200 至 1600 時止		
交通部航政司				
交通部航港局				
交通部航港局 北部航務中心	操演地點	臺灣北部桃園附近海域		
交通部航港局 中部航務中心	危險區域 經緯度 (WGS-84)	A : 25°04'50"N、121°02'24"E B : 25°05'50"N、121°04'18"E C : 25°03'12"N、121°06'00"E D : 25°02'12"N、121°04'00"E		
交通部航港局 南部航務中心				
交通部航港局 東部航務中心				
行政院農業委員會漁業署				
高雄市政府海洋局	中心點 經緯度 (WGS-84)	25°04'00"N 121°04'00"E		敬致  部隊長
海洋委員會海巡署	涵蓋危險 區域最小 半徑	1.5NM		
海洋委員會海巡署 艦隊分署				
海洋委員會海巡署 北部分署				
海洋委員會海巡署 中部分署				
海洋委員會海巡署 南部分署	備註： 1. 船隻請避開相關海域以策安全。 2. 臨時變更將以電話傳真通知。 3. 取消 112 年 5 月 9 及 10 日。			
海洋委員會海巡署 東部分署				
海洋委員會海巡署 金馬澎分署				
海洋委員會海巡署 東南沙分署				
國家中山科學研究院				
國防部陸軍司令部				
國防部空軍司令部				
國防部憲兵指揮部				
國防部參謀本部 情報參謀次長室				
國防部參謀本部作戰及計畫參謀次長室				
國防部參謀本部 訓練參謀次長室				
國防部電訊發展室				
海軍艦隊指揮部				
海軍大氣海洋局				