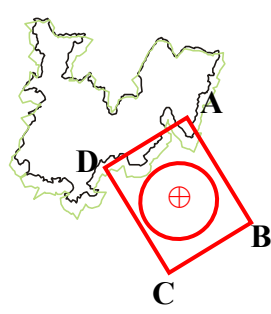
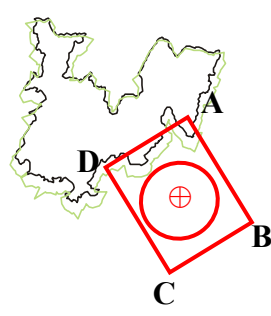


170E4 部隊對海（空）實彈射擊報告單

分送單位(機關)		射擊單位	170E4 部隊	射擊危險區域概要圖				
1	內政部警政署	射擊目的	年度訓練	 <p style="text-align: center;">海域管制區域</p>				
2	交通部民用航空局飛航服務總臺	射擊日期	民國 112 年 9 月 26、27 及 28 日 共計 3 日，每日 0500-0800 時。					
3	中華電信股份有限公司 臺灣區電信基隆 公司基隆營運處 海岸電臺	射擊地點	馬祖地區 (梅石海域)	 <p style="text-align: center;">空域管制區域</p>				
4	交通部航港局	使用武器	地面武器射擊					
5	交通部航政司	射擊發數	依年度射擊計畫實施	<p style="text-align: right;">敬致</p> <p style="text-align: right;">部隊長</p>				
6	交通部航港局北部航務中心	空域管制範圍	<p>危險區域經緯度 (WGS84)</p> <p>A: 26°09' 37" N 119°57' 14" E</p> <p>B: 26°06' 27" N 120°01' 06" E</p> <p>C: 26°04' 26" N 119°59' 37" E</p> <p>D: 26°07' 03" N 119°55' 44" E</p> <p>危險區域中心點位置</p> <p>⊕: 26°06' 41" N 119°58' 30" E</p> <p>危險區域最小半徑</p> <p>3 浬(NM)</p> <p>最大彈道高度</p> <p>3000(呎)AMSL</p>					
7	交通部航港局中部航務中心				海域管制範圍	<p>危險區域經緯度 (WGS84)</p> <p>A: 26°09' 37" N 119°57' 14" E</p> <p>B: 26°06' 27" N 120°01' 06" E</p> <p>C: 26°04' 26" N 119°59' 37" E</p> <p>D: 26°07' 03" N 119°55' 44" E</p>		
8	交通部航港局南部航務中心						<p>備註：</p> <p>一、南竿、北竿機場由射擊單位主動協調南竿及北高守備大隊派遣聯絡官，於射擊全程與塔台保持聯繫，並依塔台管制實施或暫停(停止)射擊。</p> <p>二、射擊過程中如發現危安顧慮，應立即停止射擊。</p> <p>三、聯絡官均須全程留駐塔台，遇(計畫、臨時性)航空器距南、北竿機場40海浬時，應配合塔台管制暫停射擊至依塔台管制解除後始可再實施射擊任務。</p>	
9	交通部航港局東部航務中心							<p>科技部</p>
10	行政院農業委員會漁業署							
11	高雄市政府海洋局							
12	海洋委員會海巡署							
13	海洋委員會海巡署艦隊分署							
14	海洋委員會海巡署北部分署							
15	國防部參謀本部作戰及計畫參謀次長室							
16	國防部參謀本部情報參謀次長室							
17	國防部參謀本部訓練參謀次長室							
18	國家中山科學研究院							
19	國防部海軍司令部	海域管制範圍	<p>危險區域經緯度 (WGS84)</p> <p>A: 26°09' 37" N 119°57' 14" E</p> <p>B: 26°06' 27" N 120°01' 06" E</p> <p>C: 26°04' 26" N 119°59' 37" E</p> <p>D: 26°07' 03" N 119°55' 44" E</p>					
20	國防部空軍司令部							
21	國防部憲兵指揮部							
22	國防部後備指揮部							
23	海洋委員會海巡署中部分署							
24	空軍作戰指揮部							
25	國防部陸軍司令部後勤指揮部							
26	海洋委員會海巡署南部分署							
27	海洋委員會海巡署東部分署							
28	海洋委員會海巡署金門澎湖分署							
29	海洋委員會海巡署東南沙分署							
30	科技部							

海巡署轉發射擊通報
(112)署巡勤射字第 163 號



航船布告

中華民國 112 年 08 月 08 日

北竿地區梅石海域-軍事操演

依 據：

說 明：112 年 9 月 26、27 及 28 日在下列位址連線範圍內進行軍事操，請勿進入該操演水域，以維航行安全。

位 置：北緯 26°09'37"，東經 119°57'14"

北緯 26°06'27"，東經 120°01'06"

北緯 26°04'26"，東經 119°59'37"

北緯 26°07'03"，東經 119°55'44" *WGS84



NOTICE TO MARINERS

Aug 08, 2023

Around Beigan area Waters–Military exercise

Source :

Details : Military exercise will be undertaken on September 26、27、28, 2023, all vessels are prohibited from sailing the exercise waters.

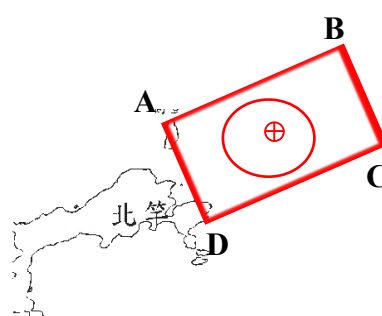
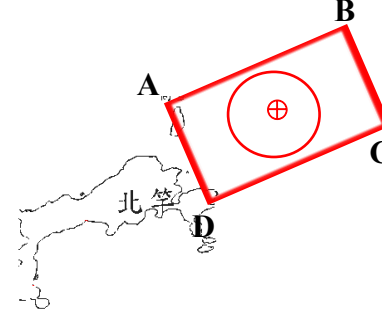
Positions : Lat.26°14'01" N,Long.120°00'43" E

Lat.26°13'22" N,Long.120°02'13" E

Lat.26°12'24" N,Long.120°01'38" E

Lat.26°12'59" N,Long.120°00'13" E *WGS84

170F1 部隊對海（空）實彈射擊報告單

分送單位(機關)		射擊單位	170F1 部隊	射擊危險區域概要圖	
1	內政部警政署	射擊目的	年度訓練	海域管制區域 	
2	交通部民用航空局飛航服務總臺	射擊日期	民國 112 年 9 月 6、7、26、27 及 28 日共計 5 日，每日 0500-0800 時。		
3	中華電信股份有限公司 臺灣臺北區電信分 公司基隆營運處 海岸電臺				
4	交通部航港局				
5	交通部航政司	射擊地點	馬祖地區 (三連嶼海域)		
6	交通部航港局北部航務中心	使用武器	地面武器射擊		
7	交通部航港局中部航務中心	射擊發數	依年度射擊計畫實施		
8	交通部航港局南部航務中心	空域管制範圍	危險區域 經緯度 (WGS84) A: 26°14' 01" N 119°58' 58" E B: 26°16' 12" N 120°01' 53" E C: 26°14' 30" N 120°03' 25" E D: 26°12' 23" N 120°00' 28" E	空域管制區域 	
9	交通部航港局東部航務中心				
10	行政院農業委員會漁業署				
11	高雄市政府海洋局				
12	海洋委員會海巡署				
13	海洋委員會海巡署艦隊分署				
14	海洋委員會海巡署北部分署				危險區域 中心點位置 ⊕: 26°14' 22" N 120°01' 26" E
15	國防部參謀本部作戰及計畫參謀次長室				危險區域 最小半徑 3 浬(NM)
16	國防部參謀本部情報參謀次長室				最大 彈道高度 3000(呎)AMSL
17	國防部參謀本部訓練參謀次長室				海域管制範圍
18	國家中山科學研究院				
19	國防部海軍司令部				
20	國防部空軍司令部				
21	國防部憲兵指揮部				
22	國防部後備指揮部	敬致 部隊長			
23	海洋委員會海巡署中部分署	備註： 一、南竿、北竿機場由射擊單位主動協調南竿及北高守備大隊派遣聯絡官，於射擊全程與塔台保持聯繫，並依塔台管制實施或暫停(停止)射擊。 二、射擊過程中如發現危安顧慮，應立即停止射擊。 三、聯絡官均須全程留駐塔台，遇(計畫、臨時性)航空器距南、北竿機場40海浬時，應配合塔台管制暫停射擊至依塔台管制解除後始可再實施射擊任務。			
24	空軍作戰指揮部				
25	國防部陸軍司令部後勤指揮部				
26	海洋委員會海巡署南部分署				
27	海洋委員會海巡署東部分署				
28	海洋委員會海巡署金馬澎分署				
29	海洋委員會海巡署東南沙分署				
30	科技部				



航船布告

中華民國 112 年 08 月 08 日

北竿地區三連嶼海域-軍事操演

依據：

說明：112 年 9 月 6、7、26、27 及 28 日在下列位址連線範圍內
進行軍事操，請勿進入該操演水域，以維航行安全。

位置：北緯 26°14'01"，東經 119°58'58"
北緯 26°16'12"，東經 120°01'53"
北緯 26°14'30"，東經 120°03'25"
北緯 26°12'23"，東經 120°00'28" *WGS84



NOTICE TO MARINERS

Aug 08, 2023

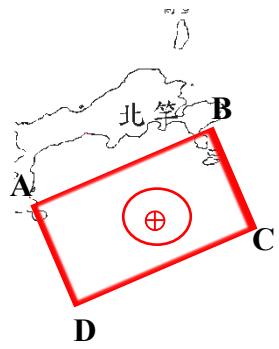
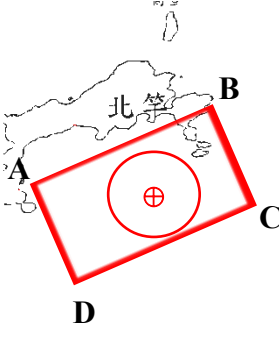
Around Beigan area Waters–Military exercise

Source :

Details : Military exercise will be undertaken on September 6、7、26、27、28,
2023, all vessels are prohibited from sailing the exercise waters.

Positions : Lat.26°14'01" N,Long. 119°58'58" E
Lat. 26°16'12" N,Long. 120°01'53" E
Lat. 26°14'30" N,Long. 120°03'25" E
Lat. 26°12'23" N,Long. 120°00'28" E *WGS84

170F1 部隊對海（空）實彈射擊報告單

分送單位(機關)		射擊單位	170F1 部隊	射擊危險區域概要圖
1	內政部警政署	射擊目的	年度訓練	空域管制區域 
2	交通部民用航空局飛航服務總臺	射擊日期	民國 112 年 9 月 26、27 及 28 日 共計 3 日，每日 0500-0800 時。	
3	中華電信股份有限公司 臺灣區電信營運處 基隆分處 臺北分處 基隆分處 海岸電臺			
4	交通部航港局			射擊地點
5	交通部航政司	使用武器	地面武器射擊	海域管制區域 
6	交通部航港局北部航務中心			
7	交通部航港局中部航務中心	射擊發數	依年度射擊計畫實施	
8	交通部航港局南部航務中心	空域管制範圍	危險區域 經緯度 (WGS84) A: 26°13' 06" N 119°58' 56" E B: 26°13' 02" N 120°01' 45" E C: 26°11' 13" N 120°01' 47" E D: 26°11' 12" N 119°58' 53" E	
9	交通部航港局東部航務中心			
10	行政院農業委員會漁業署			
11	高雄市政府海洋局			
12	海洋委員會海巡署			
13	海洋委員會海巡署艦隊分署			
14	海洋委員會海巡署北部分署			
15	國防部參謀本部作戰及計畫參謀次長室			
16	國防部參謀本部情報參謀次長室			
17	國防部參謀本部訓練參謀次長室			
18	國家中山科學研究院	危險區域 中心點位置	⊕: 26°12' 08" N 120°00' 18" E	
19	國防部海軍司令部	危險區域 最小半徑	3 浬(NM)	
20	國防部空軍司令部	最大 彈道高度	3000(呎)AMSL	
21	國防部憲兵指揮部	海域管制範圍	危險區域 經緯度 (WGS84) A: 26°13' 06" N 119°58' 56" E B: 26°13' 02" N 120°01' 45" E C: 26°11' 13" N 120°01' 47" E D: 26°11' 12" N 119°58' 53" E	
22	國防部後備指揮部			
23	海洋委員會海巡署中部分署			
24	空軍作戰指揮部			
25	國防部陸軍司令部後勤指揮部	備註： 一、南竿、北竿機場由射擊單位主動協調南竿及北高守備大隊派遣聯絡官，於射擊全程與塔台保持聯繫，並依塔台管制實施或暫停(停止)射擊。 二、射擊過程中如發現危安顧慮，應立即停止射擊。 三、聯絡官均須全程留駐塔台，遇(計畫、臨時性)航空器距南、北竿機場40海浬時，應配合塔台管制暫停射擊至依塔台管制解除後始可再實施射擊任務。		
26	海洋委員會海巡署南部分署			
27	海洋委員會海巡署東部分署			
28	海洋委員會海巡署金馬澎分署			
29	海洋委員會海巡署東南沙分署			
30	科技部			
			敬致	部隊長



航船布告

中華民國 112 年 08 月 08 日

馬祖地區塘岐海域-軍事操演

依 據：

說 明：112 年 9 月 26、27 及 28 日在下列位址連線範圍內進行
軍事操，請勿進入該操演水域，以維航行安全。

位 置：北緯 26°13'06"，東經 119°58'56"

北緯 26°13'02"，東經 120°01'45"

北緯 26°11'13"，東經 120°01'47"

北緯 26°11'12"，東經 119°58'53" *WGS84



NOTICE TO MARINERS

Aug 08, 2023

Around Beigan area Waters–Military exercise

Source :

Details : Military exercise will be undertaken on September 26、27 and 28,
2023, all vessels are prohibited from sailing the exercise waters.

Positions : Lat.26°13'06" N, Long.119°58'56" E

Lat.26°13'02" N, Long.120°01'45" E

Lat.26°11'13" N, Long.120°01'47" E

Lat.26°11'12" N, Long.119°58'53" E *WGS84



航船布告

中華民國 112 年 08 月 08 日

馬祖地區北高水道海域-軍事操演

依 據：

說 明：112 年 9 月 5 及 6 日在下列位址連線範圍內進行軍事操，
請勿進入該操演水域，以維航行安全。

位 置：北緯 26°13'50"，東經 119°59'17"

北緯 26°14'46"，東經 119°58'13"

北緯 26°15'20"，東經 119°58'50"

北緯 26°14'25"，東經 119°59'54" *WGS84



NOTICE TO MARINERS

Aug 08, 2023

Around Beigan area Waters–Military exercise

Source :

Details : Military exercise will be undertaken on September 5 and 6, 2023, all
vessels are prohibited from sailing the exercise waters.

Positions : Lat.26°13'50" N,Long.119°59'17" E

Lat.26°14'46" N,Long.119°58'13" E

Lat.26°15'20" N,Long.119°58'50" E

Lat.26°14'25" N,Long.119°59'54" E *WGS84



航船布告

中華民國 112 年 08 月 08 日

馬祖地區青帆西南海域-軍事操演

依據：

說明：112 年 9 月 26、27 及 28 日在下列位址連線範圍內進行軍事操，請勿進入該操演水域，以維航行安全。

位置：北緯 25°58'42"，東經 119°54'06"

北緯 25°58'24"，東經 119°56'27"

北緯 25°56'29"，東經 119°56'29"

北緯 25°56'29"，東經 119°54'06" *WGS84



NOTICE TO MARINERS

Aug 08, 2023

Around Juguang area Waters–Military exercise

Source :

Details : Military exercise will be undertaken on September 26、27 and 28, 2023, all vessels are prohibited from sailing the exercise waters.

Positions : Lat. 25°58'42" N, Long. 119°54'06" E

Lat. 25°58'24" N, Long. 119°56'27" E

Lat. 25°56'29" N, Long. 119°56'29" E

Lat. 25°56'29" N, Long. 119°54'06" E *WGS84