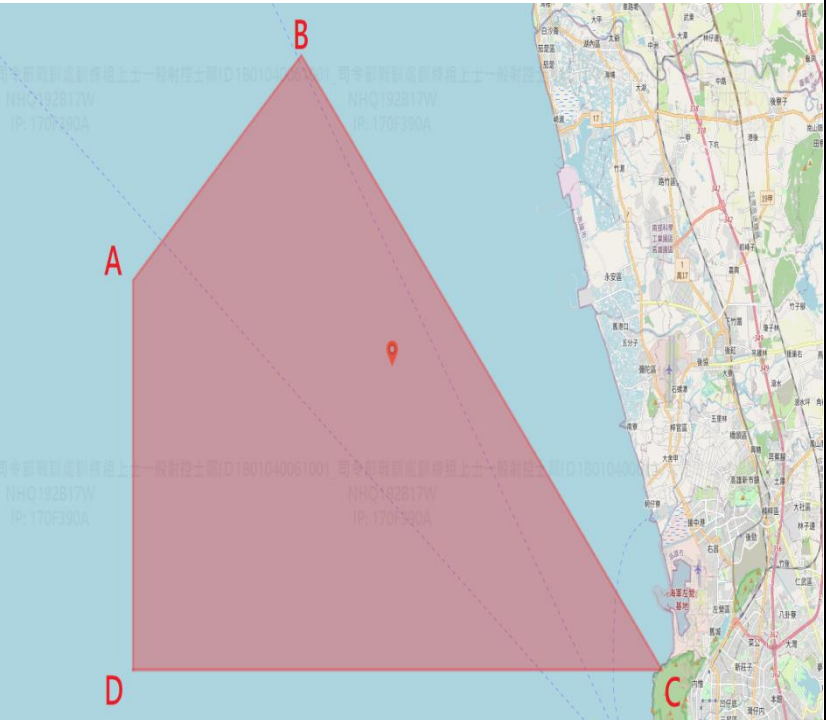


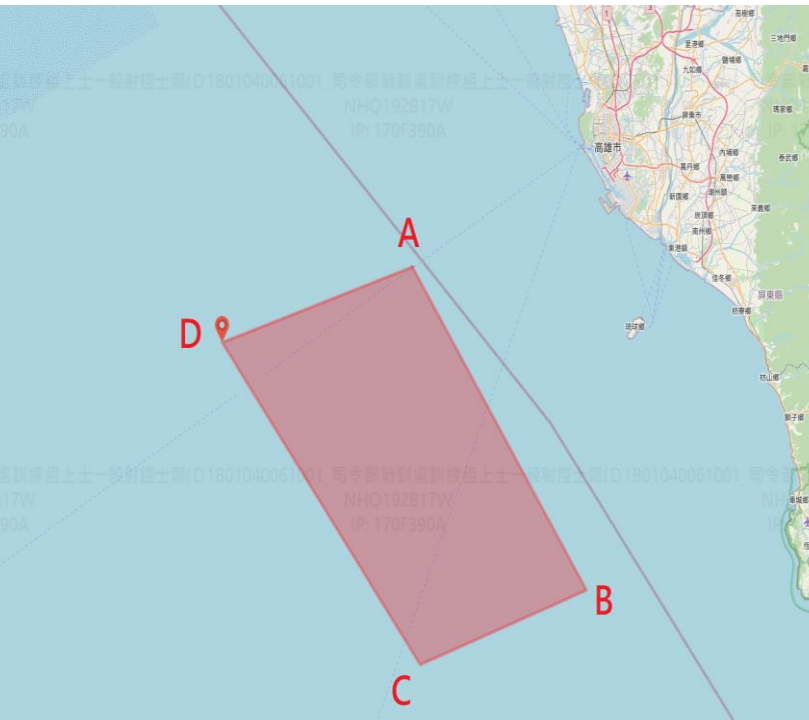
國防部海軍司令部空層空域操演報告單

| 日期時間(LT) | 機型架次 | 操演空域(WGS84) | 高度(MSL) | 中心點及最小半徑 | 備考 |
|--|---------------------------------|--|-----------------------|---------------------------------|----|
| 112.09.25 0730-1200 | 依年度計畫實施 | A : 22°49' 00" N/119°55' 00" E B : 22°54' 12" N/120°01' 30" E C : 22°40' 00" N/120°15' 24" E D : 22°40' 00" N/119°55' 00" E | 1,000 呎 (含)以下 | 22° 47' 00" N 120° 05' 00" E | |
| 112.09.25 1800-2100 | | | | | |
| 112.09.26 1200-1500 | 依年度計畫實施 | | 5,000 呎 至 10,000 呎 | | |
| 112.09.27 0630-0930 | | | | | |
| 112.10.02 0630-0900 | 依年度計畫實施 | | | | |
| 分送單位(機關) | | 操演區域示意圖 | 代碼： | | |
| 01 | 國家中山科學研究院 |  | | | |
| 02 | 交通部民用航空局飛航服務總臺 | | | | |
| 03 | 內政部警政署 | | | | |
| 04 | 交通部航政司 | | | | |
| 05 | 交通部航港局 | | | | |
| 06 | 基隆海岸電臺 | | | | |
| 07 | 農業部漁業署 | | | | |
| 08 | 高雄市政府海洋局 | | | | |
| 09 | 海洋委員會海巡署 | | | | |
| 10 | 海洋委員會海巡署艦隊分署 | | | | |
| 11 | 海洋委員會海巡署北部分署 | | | | |
| 12 | 海洋委員會海巡署中部分署 | | | | |
| 13 | 海洋委員會海巡署南部分署 | | | | |
| 14 | 海洋委員會海巡署東部分署 | | | | |
| 15 | 海洋委員會海巡署金馬澎分署 | | | | |
| 16 | 海洋委員會海巡署東南沙分署 | | | | |
| 17 | 交通部航港局北部航務中心 | | | | |
| 18 | 交通部航港局中部航務中心 | | | | |
| 19 | 交通部航港局南部航務中心 | | | | |
| 20 | 交通部航港局東部航務中心 | | | | |
| 21 | 臺灣港務股份有限公司 | | | | |
| 22 | 國防部陸軍司令部 | | | | |
| 23 | 國防部空軍司令部 | | | | |
| 24 | 國防部憲兵指揮部 | | | | |
| 25 | 國防部後備指揮部 | | | | |
| 26 | 國防部軍備局 | | | | |
| 27 | 國防部參謀本部情報參謀次長室 | | | | |
| 28 | 國防部參謀本部作戰及計畫參謀次長室 (聯合作戰指揮中心) | | | | |
| 29 | 國防部參謀本部訓練參謀次長室 | | | | |
| 30 | 國防部電訊發展室 | | | | |
| 31 | 陸軍航空特戰指揮部 | | | | |
| 32 | 空軍作戰指揮部 | | | | |
| 33 | 海軍大氣海洋局 | | | | |
| 備註： | | | | | |
| 1. 上述操演空域採協調使用，於任務期間派遣聯絡官至高雄進場台負責相關協調作業。 | | | | | |
| 2. 航空器及船舶請避開管制空域以策安全。 | | | | | |
| 3. 臨時變更將以電話傳真通知。 | | | | | |

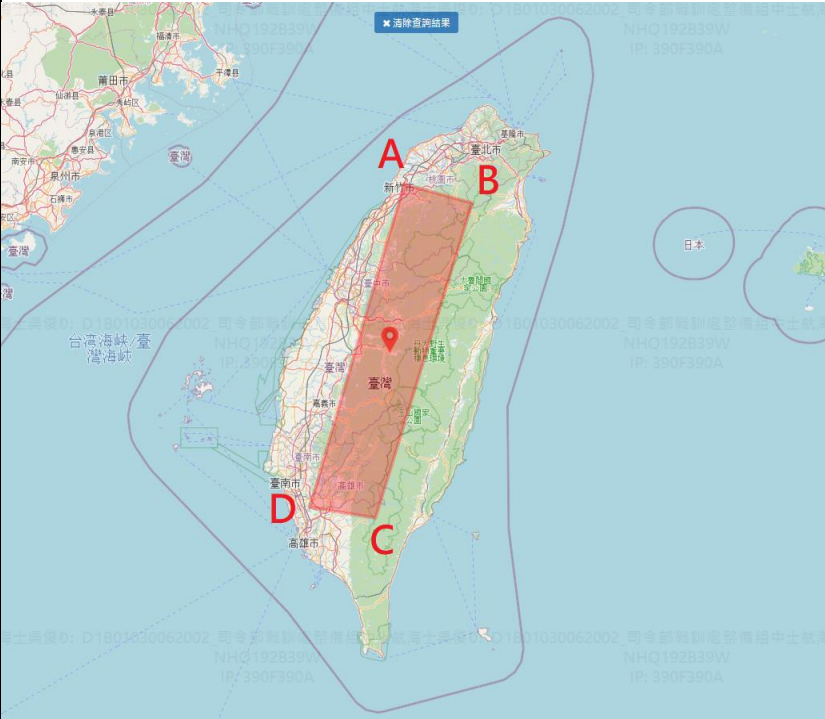
經高雄進場台評估，不發佈飛航公告，採協調使用。

海巡署轉發射擊通報
(112)署巡勤射字第 195 號

國防部海軍司令部空層空域操演報告單

| 日期時間(LT) | 機型架次 | 操演空域(WGS84) | 高度(MSL) | 中心點及最小半徑 | 備考 | | | |
|---|---------------------------------|--|---|---|----|-----|--|--|
| 112.09.26 0700-1200 | 依年度計畫實施 | A : 22°26' 00" N/119°54' 00" E B : 21°56' 00" N/120°16' 00" E C : 21°49' 00" N/119°55' 00" E D : 22°19' 00" N/119°30' 00" E | 4,000 呎 (含)以下 | 22° 09' 00" N 120° 05' 00" E 20NM | | | | |
| 112.09.27 1600-2200 | | | | | | | | |
| 112.09.25 1900-2230 | 依年度計畫實施 | | | | | | | |
| 112.09.26 0700-1200 | | | | | | | | |
| 112.09.27 1600-2200 | | | | | | | | |
| 112.10.02 2000-2400 | | | | | | | | |
| 112.10.05 1700-2100 | | | | | | | | |
| | | | | | | | | |
| 分送單位(機關) | | | 操演區域示意圖 | | | 代碼： | | |
| 01 | 國家中山科學研究院 | |  | | | | | |
| 02 | 交通部民用航空局飛航服務總臺 | | | | | | | |
| 03 | 內政部警政署 | | | | | | | |
| 04 | 交通部航政司 | | | | | | | |
| 05 | 交通部航港局 | | | | | | | |
| 06 | 基隆海岸電臺 | | | | | | | |
| 07 | 農業部漁業署 | | | | | | | |
| 08 | 高雄市政府海洋局 | | | | | | | |
| 09 | 海洋委員會海巡署 | | | | | | | |
| 10 | 海洋委員會海巡署艦隊分署 | | | | | | | |
| 11 | 海洋委員會海巡署北部分署 | | | | | | | |
| 12 | 海洋委員會海巡署中部分署 | | | | | | | |
| 13 | 海洋委員會海巡署南部分署 | | | | | | | |
| 14 | 海洋委員會海巡署東部分署 | | | | | | | |
| 15 | 海洋委員會海巡署金馬澎分署 | | | | | | | |
| 16 | 海洋委員會海巡署東南沙分署 | | | | | | | |
| 17 | 交通部航港局北部航務中心 | | | | | | | |
| 18 | 交通部航港局中部航務中心 | | | | | | | |
| 19 | 交通部航港局南部航務中心 | | | | | | | |
| 20 | 交通部航港局東部航務中心 | | | | | | | |
| 21 | 臺灣港務股份有限公司 | | | | | | | |
| 22 | 國防部陸軍司令部 | | | | | | | |
| 23 | 國防部空軍司令部 | | | | | | | |
| 24 | 國防部憲兵指揮部 | | | | | | | |
| 25 | 國防部後備指揮部 | | | | | | | |
| 26 | 國防部軍備局 | | | | | | | |
| 27 | 國防部參謀本部情報參謀次長室 | | | | | | | |
| 28 | 國防部參謀本部作戰及計畫參謀次長室 (聯合作戰指揮中心) | | | | | | | |
| 29 | 國防部參謀本部訓練參謀次長室 | | | | | | | |
| 30 | 國防部電訊發展室 | | | | | | | |
| 31 | 陸軍航空特戰指揮部 | | | | | | | |
| 32 | 空軍作戰指揮部 | | | | | | | |
| 33 | 海軍大氣海洋局 | | | | | | | |
| 備註： | | | | | | | | |
| 1. 上述操演空域採協調使用，於任務期間派遣聯絡官至高雄進場台負責相關協調作業。 2. 航空器及船舶請避開管制空域以策安全。 3. 臨時變更將以電話傳真通知。 | | | | | | | | |

國防部海軍司令部空層空域操演報告單

| 日期時間(LT) | 機型架次 | 操演空域(WGS84) | 高度(MSL) | 中心點及最小半徑 | 備考 |
|---|---------------------------------|--|---------------------------|---|----|
| 112.09.28 0800-1000 | 依年度計畫實施 | A : 24°49' 00" N/121°00' 00" E B : 24°42' 00" N/121°28' 00" E C : 22°46' 00" N/120°48' 00" E D : 22°50' 00" N/120°21' 00" E | 17,000 呎 至 25,000 呎 | 23° 47' 00" N 120° 54' 00" E 20NM | |
| 112.10.03 0800-1300 | 依年度計畫實施 | | | | |
| 112.10.04 0800-2000 | 依年度計畫實施 | | | | |
| 分送單位 (機關) | | 操演區域示意圖 | 代碼： | | |
| 01 | 國家中山科學研究院 |  | | | |
| 02 | 交通部民用航空局飛航服務總臺 | | | | |
| 03 | 內政部警政署 | | | | |
| 04 | 交通部航政司 | | | | |
| 05 | 交通部航港局 | | | | |
| 06 | 基隆海岸電臺 | | | | |
| 07 | 農業部漁業署 | | | | |
| 08 | 高雄市政府海洋局 | | | | |
| 09 | 海洋委員會海巡署 | | | | |
| 10 | 海洋委員會海巡署艦隊分署 | | | | |
| 11 | 海洋委員會海巡署北部分署 | | | | |
| 12 | 海洋委員會海巡署中部分署 | | | | |
| 13 | 海洋委員會海巡署南部分署 | | | | |
| 14 | 海洋委員會海巡署東部分署 | | | | |
| 15 | 海洋委員會海巡署金馬澎分署 | | | | |
| 16 | 海洋委員會海巡署東南沙分署 | | | | |
| 17 | 交通部航港局北部航務中心 | | | | |
| 18 | 交通部航港局中部航務中心 | | | | |
| 19 | 交通部航港局南部航務中心 | | | | |
| 20 | 交通部航港局東部航務中心 | | | | |
| 21 | 臺灣港務股份有限公司 | | | | |
| 22 | 國防部陸軍司令部 | | | | |
| 23 | 國防部空軍司令部 | | | | |
| 24 | 國防部憲兵指揮部 | | | | |
| 25 | 國防部後備指揮部 | | | | |
| 26 | 國防部軍備局 | | | | |
| 27 | 國防部參謀本部情報參謀次長室 | | | | |
| 28 | 國防部參謀本部作戰及計畫參謀次長室 (聯合作戰指揮中心) | | | | |
| 29 | 國防部參謀本部訓練參謀次長室 | | | | |
| 30 | 國防部電訊發展室 | | | | |
| 31 | 陸軍航空特戰指揮部 | | | | |
| 32 | 空軍作戰指揮部 | | | | |
| 33 | 海軍大氣海洋局 | | | | |
| 備註： | | | | | |
| 1. 上述操演空域採協調使用，於任務期間派遣聯絡官至臺北與高雄進場台負責相關協調作業。 | | | | | |
| 2. 航空器及船舶請避開管制空域以策安全。 | | | | | |
| 3. 臨時變更將以電話傳真通知。 | | | | | |