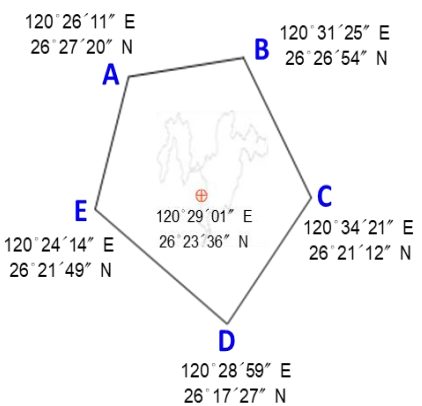
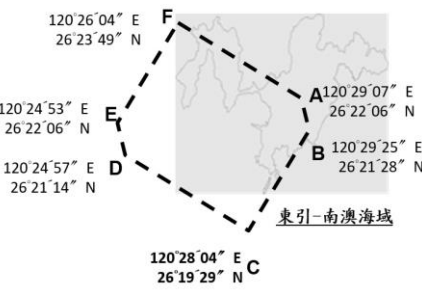


分送單位(機關)	射擊單位	33E01部隊	射擊危險區域概要圖		
內政部警政署	射擊目的	年度訓練	空域管制範圍： 		
中華電信股份有限公司 臺灣臺北區電信分公司 基隆營運處基隆海岸電 臺	射擊日期	13日0800-1200時。 14日0800-1200時。(預備日) (標準時間：如時段申請表)			
交通部航港局					
交通部航政司					
交通部航港局北部航務 中心					
交通部民用航空局飛航 服務總臺					
交通部航港局中部航務 中心	射擊地點	東引地區			
交通部航港局南部航務 中心					
交通部航港局東部航務 中心					
行政院農業委員會漁業 署	使用武器	地面武器射擊			
高雄市政府海洋局	射擊發數	依年度射擊計畫實施	海域管制範圍： 南澳海域 		
海洋委員會海巡署	空域 管制 範圍	危險區域 經緯度 (WGS84)	A : 120°26'11" E 26°27'20" N B : 120°31'25" E 26°26'54" N C : 120°34'21" E 26°21'12" N D : 120°28'59" E 26°17'27" N E : 120°24'14" E 26°21'49" N		
海洋委員會海巡署艦隊 分署					
海洋委員會海巡署金馬 澎分署					
國防部參謀本部情報 參謀次長室					
國防部參謀本部訓練 參謀次長室				危險區域 中心點位置	⊕ : 120°29'01" E 26°23'36" N
國防部海軍司令部				危險區域 最小半徑	7浬(NM)
國防部空軍司令部	最大彈道高度	6000 (呎) AMSL			
國防部憲兵指揮部					
國防部全民防衛動員署	海域 管制 範圍	南澳海域 A : 120°29'07" E 26°22'06" N B : 120°29'25" E 26°21'28" N C : 120°28'04" E 26°19'29" N D : 120°24'57" E 26°21'14" N E : 120°24'53" E 26°22'06" N F : 120°26'04" E 26°23'49" N	謹致 部隊長		
空軍作戰指揮部					
國防部參謀本部作戰 及計畫參謀次長室					
國防部陸軍司令部後勤 指揮部	備註：	1. 於射擊期間派遣連絡官至中柱漁港及直昇機 場，擔任連絡管制事宜，以維射擊安全。 2. 如有發現危安顧慮，將立即暫停射擊。 3. 如緊急狀況，空域即可開放。 4. 納編觀測所，負責操演全程射彈觀測修正與 對海、空域內船隻及飛行器實施監控。			
海洋委員會海巡署中部 分署					
海洋委員會海巡署北部 分署					

海巡署轉發射擊通報
(113)署巡勤射字第018號

3 3 E 0 1 部 隊 東 引 地 區 1 1 3 年 3 月 份 時 段 申 請 表

日期	星期	射擊時間	標準時間(格林威治時間)
01	五		
02	六		
03	日		
04	一		
05	二		
06	三		
07	四		
08	五		
09	六		
10	日		
11	一		
12	二		
13	三	0800時-1200時	3月13日 0000時-0400時
14	四	0800時-1200時(預備日)	3月14日 0000時-0400時(預備日)
15	五		
16	六		
17	日		
18	一		
19	二		
20	三		
21	四		
22	五		
23	六		
24	日		
25	一		
26	二		
27	三		
28	四		
29	五		
30	六		
31	日		



交通部航港局航船布告

中華民國 113 年 1 月 26 日

東引地區南澳海域-軍事操演

依 據：

說 明：113 年 3 月 13 日、3 月 14 日在下列位址連線範圍內進行軍事操演，禁止進入該操演水域，以維航行安全。

位 置：A：120°29'07" E26°22'06" N
B：120°29'25" E26°21'28" N
C：120°28'04" E26°19'29" N
D：120°24'57" E26°21'14" N
E：120°24'53" E26°22'06" N
F：120°26'04" E26°23'49" N *WGS84



NOTICE TO DONYING

Published by Maritime Port Bureau, MOTC, R.O.C.

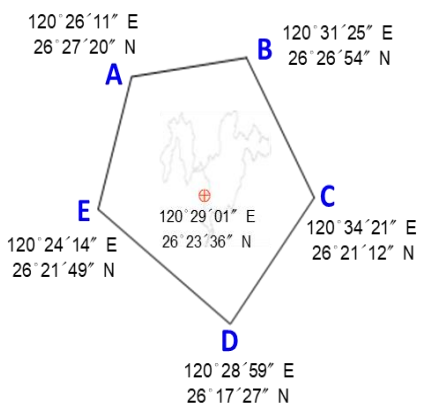
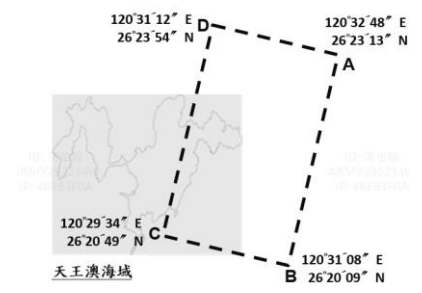
January 26, 2024

Dongyin Nan'ao Waters – Military exercise

Source

Details Military exercise will be undertaken on March 13-14 2024, all vessels are prohibited from sailing the exercise waters.

Positions A：120°29'07" E26°22'06" N
B：120°29'25" E26°21'28" N
C：120°28'04" E26°19'29" N
D：120°24'57" E26°21'14" N
E：120°24'53" E26°22'06" N
F：120°26'04" E26°23'49" N *WGS84

分送單位(機關)	射擊單位	33E01部隊	射擊危險區域概要圖	
內政部警政署	射擊目的	年度訓練	空域管制範圍： 	
中華電信股份有限公司 臺灣臺北區電信分公司 基隆營運處基隆海岸電臺	射擊日期	13日0800-1200時。 14日0800-1200時。(預備日) (標準時間：如時段申請表)		
交通部航港局				
交通部航政司				
交通部航港局北部航務中心				
交通部民用航空局飛航服務總臺				
交通部航港局中部航務中心	射擊地點	東引地區		
交通部航港局南部航務中心				
交通部航港局東部航務中心	使用武器	地面武器射擊		
行政院農業委員會漁業署				
高雄市政府海洋局	射擊發數	依年度射擊計畫實施	海域管制範圍： 天王澳海域	
海洋委員會海巡署	空域管制範圍	危險區域經緯度 (WGS84) A : 120°26'11" E 26°27'20" N B : 120°31'25" E 26°26'54" N C : 120°34'21" E 26°21'12" N D : 120°28'59" E 26°17'27" N E : 120°24'14" E 26°21'49" N		
海洋委員會海巡署艦隊分署				
海洋委員會海巡署金馬澎分署				
國防部參謀本部情報參謀次長室		危險區域中心點位置		⊕ : 120°29'01" E 26°23'36" N
國防部參謀本部訓練參謀次長室		危險區域最小半徑		7浬(NM)
國防部海軍司令部	最大彈道高度	6000 (呎) AMSL		
國防部空軍司令部				
國防部憲兵指揮部				
國防部全民防衛動員署	海域管制範圍	危險區域經緯度 (WGS84) A : 120°32'48" E 26°23'13" N B : 120°31'08" E 26°20'09" N C : 120°29'34" E 26°20'49" N D : 120°31'12" E 26°23'54" N	謹致 部隊長	
空軍作戰指揮部				
國防部參謀本部作戰及計畫參謀次長室				
國防部陸軍司令部後勤指揮部	備註：	1. 於射擊期間派遣連絡官至中柱漁港及直昇機場，擔任連絡管制事宜，以維射擊安全。 2. 如有發現危安顧慮，將立即暫停射擊。 3. 如緊急狀況，空域即可開放。 4. 納編觀測所，負責操演全程射彈觀測修正與對海、空域內船隻及飛行器實施監控。		
海洋委員會海巡署中部分署				
海洋委員會海巡署北部分署				

3 3 E 0 1 部 隊 東 引 地 區 1 1 3 年 3 月 份 時 段 申 請 表

日期	星期	射擊時間	標準時間(格林威治時間)
01	五		
02	六		
03	日		
04	一		
05	二		
06	三		
07	四		
08	五		
09	六		
10	日		
11	一		
12	二		
13	三	0800時-1200時	3月13日 0000時-0400時
14	四	0800時-1200時(預備日)	3月14日 0000時-0400時(預備日)
15	五		
16	六		
17	日		
18	一		
19	二		
20	三		
21	四		
22	五		
23	六		
24	日		
25	一		
26	二		
27	三		
28	四		
29	五		
30	六		
31	日		



交通部航港局航船布告

中華民國 113 年 1 月 26 日

東引地區天王澳海域-軍事操演

依據：

說明：113 年 3 月 13 及 14 日在下列位址連線範圍內進行軍事操演，禁止進入該操演水域，以維航行安全。

位置：A：120°32'48"E 26°23'13"N

B：120°31'08"E 26°20'09"N

C：120°29'34"E 26°20'49"N

D：120°31'12"E 26°23'54"N *WGS84



NOTICE TO DONYPING

Published by Maritime Port Bureau, MOTC, R.O.C.

January 26, 2024

Dongyin Tianwang'ao Waters – Military exercise

Source

Details Military exercise will be undertaken on March 13-14, 2023, all vessels are prohibited from sailing the exercise waters.

Positions A：120°32'48"E 26°23'13"N

B：120°31'08"E 26°20'09"N

C：120°29'34"E 26°20'49"N

D：120°31'12"E 26°23'54"N *WGS84