

170E3 部隊對海（空）實彈射擊報告單

分送單位(機關)		射擊單位	170E3 部隊	射擊危險區域概要圖
1	內政部警政署	射擊目的	年度訓練	
2	交通部民用航空局飛航服務總臺	射擊日期	射擊日期： 113 年 5 月 15、16、17、21、22、23 及 24 日，共計 7 日 (23、24 日為預備日) 射擊時間 0500-0700 時 (標準時間：如時段申請表)	
3	中華電信股份有限公司 臺灣臺北區電信分 公司基隆營運處基隆 海岸電臺			
4	交通部航港局			
5	交通部航政司	使用武器	地面武器射擊	
6	交通部航港局北部航務中心			
7	交通部航港局中部航務中心	射擊發數	依年度射擊計畫實施	
8	交通部航港局南部航務中心	空域管制範圍	危險區域 經緯度 (WGS84) A : 26°09 '20"N 119°55'38" E B : 26°09 '22"N 119°58'03" E C : 26°07 '12"N 119°58'05" E D : 26°07 '11"N 119°55'37" E	
9	交通部航港局東部航務中心			
10	行政院農業委員會漁業署			
11	高雄市政府海洋局			
12	海洋委員會海巡署			
13	海洋委員會海巡署艦隊分署	危險區域中心點位置	⊕ : 26°08'17"N 119°56'51" E	
14	海洋委員會海巡署北部分署			
15	國防部參謀本部作戰及計畫參謀次長室			
16	國防部參謀本部情報參謀次長室	危險區域最小半徑	3 浬(NM)	
17	國防部參謀本部訓練參謀次長室			
18	國家中山科學研究院	危險區域最大彈道高度	5000(呎)AMSL	
19	國防部海軍司令部			
20	國防部空軍司令部	海域管制範圍	危險區域 經緯度 (WGS84) A : 26°09 '20"N 119°55'38" E B : 26°09 '22"N 119°58'03" E C : 26°07 '12"N 119°58'05" E D : 26°07 '11"N 119°55'37" E	
21	國防部憲兵指揮部			
22	國防部後備指揮部			
23	海洋委員會海巡署中部分署			
24	空軍作戰指揮部			
25	國防部陸軍司令部後勤指揮部	備註： 一、南竿、北竿機場由射擊單位主動協調南竿及北竿高守備大隊派遣聯絡官，於射擊全程與塔台保持聯繫，並依塔台管制實施或暫停(停止)射擊。 二、射擊過程中如發現危安顧慮，應立即停止射擊。 三、聯絡官均須全程留駐塔台，遇(計畫、臨時性)航空器距南、北竿機場 40 海浬時，應配合塔台管制暫停射擊至依塔台管制解除後始可再實施射擊任務。		
26	海洋委員會海巡署南部分署			
27	海洋委員會海巡署東部分署			
28	海洋委員會海巡署金馬澎分署			
29	海洋委員會海巡署東南沙分署			
30	科技部			

敬致

部隊長

1 7 0 E 3 部 隊 梅 石 海 域 1 1 3 年 5 月 份 時 段 申 請 表

日期	星期	射擊時間	標準時間
01	三		
02	四		
03	五		
04	六		
05	日		
06	一		
07	二		
08	三		
09	四		
10	五		
11	六		
12	日		
13	一		
14	二		
15	三	0500-0700 時	14 日 2100-2300 時
16	四	0500-0700 時	15 日 2100-2300 時
17	五	0500-0700 時	16 日 2100-2300 時
18	六		
19	日		
20	一		
21	二	0500-0700 時	20 日 2100-2300 時
22	三	0500-0700 時	21 日 2100-2300 時
23	四	0500-0700 時(預備日)	22 日 2100-2300 時(預備日)
24	五	0500-0700 時(預備日)	23 日 2100-2300 時(預備日)
25	六		
26	日		
27	三		
28	四		
29	五		
30	六		
31	日		



航船布告

中華民國 113 年 4 月 10 日

馬祖地區梅石海域海域—軍事操演

依據：明：113 年 5 月 15、16、17、21、22、23 及 24 日在下列位址連線範圍內進行軍事操演，禁止進入該操演水域，以維航行安全。

位置：北緯 26°09'20"，東經 119°55'38"
北緯 26°09'22"，東經 119°58'03"
北緯 26°07'12"，東經 119°58'05"
北緯 26°07'11"，東經 119°55'37" *WGS84



NOTICE TO MARINERS

April 10, 2024

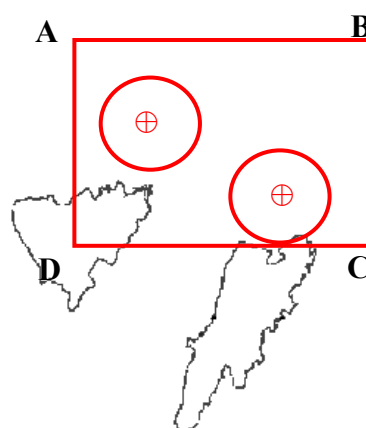
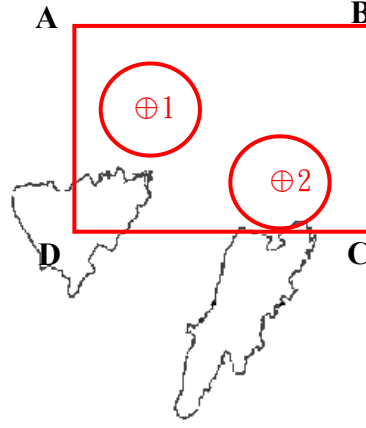
Around Nangan area Waters—Military exercise

Source :

Details : Military exercise will be undertaken on May 15、16、17、21、22、23、24, 2024, all vessels are prohibited from sailing the exercise waters.

Positions : Lat. 26°09'20" N, Long. 119°55'38" E
Lat. 26°09'22" N, Long. 119°58'03" E
Lat. 26°07'12" N, Long. 119°58'05" E
Lat. 26°07'11" N, Long. 119°55'37" E *WGS84

170G2、170H2 部隊對海（空）實彈射擊報告單

分送單位(機關)		射擊單位	170G2、170H2 部隊	射擊危險區域概要圖
1	內政部警政署	射擊目的	操演射擊	空域管制區域 
2	交通部民用航空局飛航服務總臺	射擊日期	射擊日期： 113年5月15及16日，共計2日(16日為預備日)。 射擊時間：0500-0630 (標準時間：時段申請表)	
3	中華電信股份有限公司 臺灣臺北區電信分 公司基隆營運處基隆 海岸電臺	射擊地點	東西莒水道海域	海域管制區域：東西莒水道 海域 
4	交通部航港局	使用武器	地面武器射擊	
5	交通部航政司	射擊發數	依年度射擊計畫實施	敬致 <div style="text-align: right;">部隊長</div>
6	交通部航港局北部航務中心	空域管制範圍 危險區域 經緯度 (WGS84) A : 26°00'46"N 119°55'43"E B : 25°58'54"N 119°59'27"E C : 25°57'49"N 119°59'25"E D : 25°58'33"N 119°55'43"E 危險區域 中心點位置 ⊕1 : 25°59'39"N 119°56'53"E ⊕2 : 25°58'23"N 119°58'51"E 危險區域 最小半徑 3 浬(NM) 最大 彈道 高度 5000(呎)AMSL		
7	交通部航港局中部航務中心			
8	交通部航港局南部航務中心			
9	交通部航港局東部航務中心			
10	行政院農業委員會漁業署			
11	高雄市政府海洋局			
12	海洋委員會海巡署			
13	海洋委員會海巡署艦隊分署			
14	海洋委員會海巡署北部分署			
15	國防部參謀本部作戰及計畫參謀次長室			
16	國防部參謀本部情報參謀次長室			
17	國防部參謀本部訓練參謀次長室			
18	國家中山科學研究院			
19	國防部海軍司令部	海域管制範圍 危險區域 經緯度 (WGS84) A : 26°00'46"N 119°55'43"E B : 25°58'54"N 119°59'27"E C : 25°57'49"N 119°59'25"E D : 25°58'33"N 119°55'43"E		
20	國防部空軍司令部			
21	國防部憲兵指揮部			
22	國防部全民防衛動員署			
23	海洋委員會海巡署中部分署			
24	空軍作戰指揮部			
25	國防部陸軍司令部後勤指揮部			
26	海洋委員會海巡署南部分署			
27	海洋委員會海巡署東部分署			
28	海洋委員會海巡署金門澎湖分署			
29	海洋委員會海巡署東南沙分署			
30	科技部			

備註：
 一、南竿、北竿機場由射擊單位主動協調南竿及北高守備大隊派遣聯絡官，於射擊全程與塔台保持聯繫，並依塔台管制實施或暫停(停止)射擊。
 二、射擊過程中如發現危安顧慮，應立即停止射擊。
 三、聯絡官均須全程留駐塔台，遇(計畫、臨時性)航空器距南、北竿機場40海浬時，應配合塔台管制暫停射擊至依塔台管制解除後始可再實施射擊任務。

170G2、170H2 部隊 113 年 5 月份 時段申請表

日期	星期	射擊時間	標準時間
01	三		
02	四		
03	五		
04	六		
05	日		
06	一		
07	二		
08	三		
09	四		
10	五		
11	六		
12	日		
13	一		
14	二		
15	三	1900-2000 時	1100-1200 時
16	四	1900-2000 時(預備日)	1100-1200 時(預備日)
17	五		
18	六		
19	日		
20	一		
21	二		
22	三		
23	四		
24	五		
25	六		
26	日		
27	一		
28	二		
29	三		
30	四		
31	五		



航船布告

中華民國 113 年 4 月 10 日

馬祖地區東西莒水道海域—軍事操演

依據：

說明：113 年 5 月 15 及 16 日在下列位址連線範圍內進行軍事操演，禁止進入該操演水域，以維航行安全。

位置：北緯 26°00'46"，東經 119°55'43"

北緯 25°58'54"，東經 119°59'27"

北緯 25°57'49"，東經 119°59'25"

北緯 25°58'33"，東經 119°55'43" *WGS84



NOTICE TO MARINERS

April 10, 2024

Around Juguang area Waters—Military exercise

Source :

Details : Military exercise will be undertaken on May 15、16, 2024, all vessels are prohibited from sailing the exercise waters.

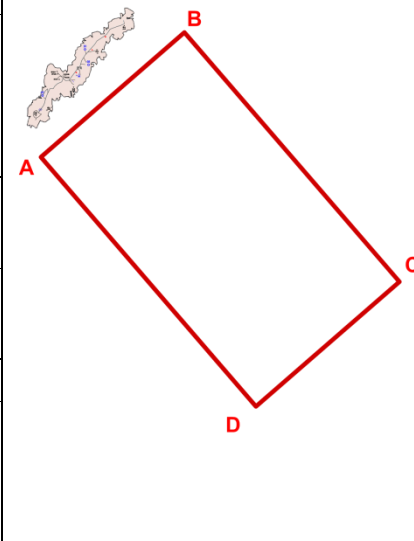
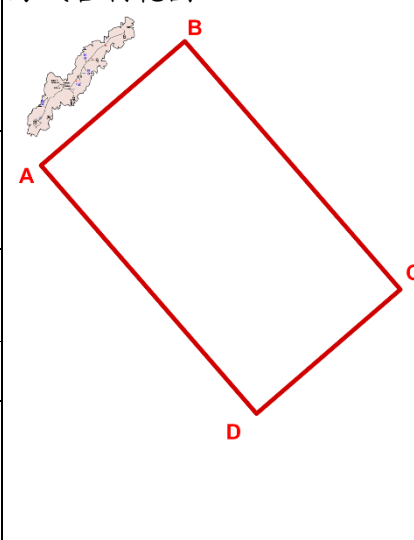
Positions : Lat. 26°00'46" N, Long. 119°55'43" E

Lat. 25°58'54" N, Long. 119°59'27" E

Lat. 25°57'49" N, Long. 119°59'25" E

Lat. 25°58'33" N, Long. 119°55'43" E *WGS84

170F6 部隊對海（空）實彈射擊報告單

分送單位(機關)	射擊單位	170F6 部隊	射擊危險區域概要圖		
內政部警政署	射擊目的	年度訓練	空域管制範圍： 		
交通部民用航空局飛航服務總臺	射擊日期	射擊日期： 113年5月15及16日，共計2日(16日為預備日)。 射擊時間：0500-0630 (標準時間：時段申請表)			
中華電信股份有限公司 臺灣臺北區電信分公司 基隆營運處基隆海岸電臺	射擊地點	馬祖地區 (亮島東海域)	海域管制範圍 		
交通部航港局 交通部航政司 交通部航港局北部航務中心	使用武器	地面武器射擊			
交通部航港局中部航務中心	射擊發數	依年度射擊計畫實施	敬致 <div style="text-align: right;">部隊長</div>		
交通部航港局南部航務中心	空域管制範圍	危險區域經緯度 (WGS84)		A : 26°19'55"N 120°12'48"E B : 26°20'54"N 120°14'13"E C : 26°14'56"N 120°19'45"E D : 26°14'10"N 120°18'14"E	
交通部航港局東部航務中心		危險區域中心點位置		⊕ : 26°19'42"N 120°13'38"E	
行政院農業委員會漁業署		危險區域最小半徑		3 浬(NM)	
高雄市政府海洋局		最大彈道高度		5000 (呎) AMSL	
海洋委員會海巡署		海域管制範圍		危險區域經緯度 (WGS84)	A : 26°19'55"N 120°12'48"E B : 26°20'54"N 120°14'13"E C : 26°14'56"N 120°19'45"E D : 26°14'10"N 120°18'14"E
海洋委員會海巡署艦隊分署					
海洋委員會海巡署北部分署					
國防部參謀本部作戰及計畫參謀次長室					
國防部參謀本部情報參謀次長室					
國防部參謀本部訓練參謀次長室					
國家中山科學研究院					
國防部海軍司令部					
國防部空軍司令部					
國防部憲兵指揮部					
國防部後備指揮部					
海洋委員會海巡署中部分署					
空軍作戰指揮部	備註： 一、南竿、北竿機場由射擊單位主動協調南竿及北高守備大隊派遣聯絡官，於射擊全程與塔台保持聯繫，並依塔台管制實施或暫停(停止)射擊。 二、射擊過程中如發現危安顧慮，應立即停止射擊。 三、聯絡官均須全程留駐塔台，遇(計畫、臨時性)航空器距南竿機場 40 海浬時，應配合塔台管制暫停射擊至依塔台管制解除後始可再實施射擊任務。				
國防部陸軍司令部後勤指揮部					
海洋委員會海巡署南部分署					
海洋委員會海巡署東部分署					
海洋委員會海巡署金馬澎分署					
海洋委員會海巡署東南沙分署					

1 7 0 F 6 部 隊 部 隊 1 1 3 年 5 月 份 時 段 申 請 表

日期	星期	射擊時間	標準時間
01	三		
02	四		
03	五		
04	六		
05	日		
06	一		
07	二		
08	三		
09	四		
10	五		
11	六		
12	日		
13	一		
14	二		
15	三	0500-0700 時	14 日 2100-2300 時
16	四	0500-0700 時(預備日)	15 日 2100-2300 時(預備日)
17	五		
18	六		
19	日		
20	一		
21	二		
22	三		
23	四		
24	五		
25	六		
26	日		
27	一		
28	二		
29	三		
30	四		
31	五		



航船布告

中華民國 113 年 4 月 10 日

馬祖地區亮島東海域—軍事操演

依 據：

說 明：113 年 5 月 15 及 16 日在下列位址連線範圍內進行軍事操演，禁止進入該操演水域，以維航行安全。

位 置：北緯 26°19'55"，東經 120°12'48"

北緯 25°20'54"，東經 120°14'13"

北緯 26°14'56"，東經 120°19'45"

北緯 26°14'10"，東經 120°18'14" *WGS84



NOTICE TO MARINERS

April 10, 2024

Around Beigan area Waters—Military exercise

Source :

Details : Military exercise will be undertaken on May 15、16, 2024, all vessels are prohibited from sailing the exercise waters.

Positions : Lat. 26°19'55" N, Long. 120°12'48" E

Lat. 26°20'54" N, Long. 120°14'13" E

Lat. 26°14'56" N, Long. 120°19'45" E

Lat. 26°14'10" N, Long. 120°18'14" E *WGS84

170F6 部隊對海（空）實彈射擊報告單

分送單位(機關)	射擊單位	170F6 部隊	射擊危險區域概要圖
內政部警政署	射擊目的	年度訓練	空域管制範圍： 
交通部民用航空局飛航服務總臺	射擊日期	113 年 5 月 15 及 16 日，共計 2 日(16 日為預備日)。 (射擊時間：0500-0630) (標準時間：時段申請表)	
中華電信股份有限公司 臺灣臺北區電信分公司 基隆營運處基隆海岸電臺			
交通部航港局	射擊地點	馬祖地區	
交通部航政司	使用武器	地面武器射擊	
交通部航港局北部航務中心	射擊發數	依年度射擊計畫實施	
交通部航港局中部航務中心	空域管制範圍 危險區域經緯度 (WGS84) A : 26°19'41"N 120°04'30"E B : 26°21'00"N 120°13'28"E C : 26°19'24"N 120°13'33"E D : 26°19'15"N 120°04'26"E 危險區域中心點位置 ⊕ : 26°19'42"N 120°13'38"E 危險區域最小半徑 3 浬(NM) 最大彈道高度 5000 (呎) AMSL	海域管制範圍 	
交通部航港局南部航務中心			
交通部航港局東部航務中心			
行政院農業委員會漁業署			
高雄市政府海洋局			
海洋委員會海巡署			
海洋委員會海巡署艦隊分署			
海洋委員會海巡署北部分署			
國防部參謀本部作戰及計畫參謀次長室	海域管制範圍 危險區域經緯度 (WGS84) A : 26°19'41"N 120°04'30"E B : 26°21'00"N 120°13'28"E C : 26°19'24"N 120°13'33"E D : 26°19'15"N 120°04'26"E	敬致 <div style="text-align: right;">部隊長</div>	
國防部參謀本部情報參謀次長室			
國防部參謀本部訓練參謀次長室			
國家中山科學研究院			
國防部海軍司令部			
國防部空軍司令部			
國防部憲兵指揮部			
國防部後備指揮部			
海洋委員會海巡署中部分署			
空軍作戰指揮部			
國防部陸軍司令部後勤指揮部	備註： 一、南竿、北竿機場由射擊單位主動協調南竿及北高守備大隊派遣聯絡官，於射擊全程與塔台保持聯繫，並依塔台管制實施或暫停(停止)射擊。 二、射擊過程中如發現危安顧慮，應立即停止射擊。 三、聯絡官均須全程留駐塔台，遇(計畫、臨時性)航空器距南竿機場 40 海浬時，應配合塔台管制暫停射擊至依塔台管制解除後始可再實施射擊任務。		
海洋委員會海巡署南部分署			
海洋委員會海巡署東部分署			
海洋委員會海巡署金馬澎分署			
海洋委員會海巡署東南沙分署			

1 7 0 F 6 部 隊 部 隊 1 1 3 年 5 月 份 時 段 申 請 表

日期	星期	射擊時間	標準時間
01	三		
02	四		
03	五		
04	六		
05	日		
06	一		
07	二		
08	三		
09	四		
10	五		
11	六		
12	日		
13	一		
14	二		
15	三	0500-0700 時	14 日 2100-2300 時
16	四	0500-0700 時(預備日)	15 日 2100-2300 時(預備日)
17	五		
18	六		
19	日		
20	一		
21	二		
22	三		
23	四		
24	五		
25	六		
26	日		
27	一		
28	二		
29	三		
30	四		
31	五		



航船布告

中華民國 113 年 4 月 10 日

馬祖地區亮島東海域—軍事操演

依 據：

說 明：113 年 5 月 15 及 16 日在下列位址連線範圍內進行軍事操演，禁止進入該操演水域，以維航行安全。

位 置：北緯 26°19'41"，東經 120°04'30"

北緯 26°21'00"，東經 120°13'28"

北緯 26°19'24"，東經 120°13'33"

北緯 26°19'15"，東經 120°04'26" *WGS84



NOTICE TO MARINERS

April 10, 2024

Around Beigan area Waters—Military exercise

Source :

Details : Military exercise will be undertaken on May 15、16, 2024, all vessels are prohibited from sailing the exercise waters.

Positions : Lat. 26°19'41" N, Long. 120°04'30" E

Lat. 26°21'00" N, Long. 120°13'28" E

Lat. 26°19'24" N, Long. 120°13'33" E

Lat. 26°19'15" N, Long. 120°04'26" E *WGS84