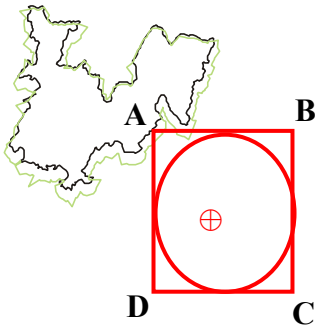
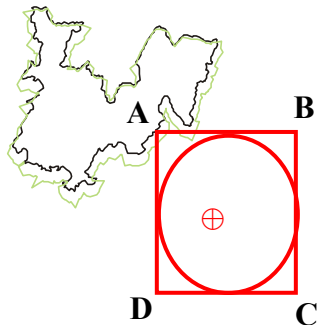


170E4 部隊對海（空）實彈射擊報告單

分送單位(機關)		射擊單位	170E4 部隊	射擊危險區域概要圖	
1	內政部警政署	射擊目的	年度訓練	<p style="text-align: center;">海域管制區域</p> 	
2	交通部民用航空局飛航服務總臺	射擊日期	射擊日期： 113年7月24、25、26日，共計3日 (25、26日為預備日) 射擊時間 0500-0700 時 (標準時間：如時段申請表)		
3	中華電信股份有限公司 臺灣臺北區電信分 公司基隆營運處基隆 海岸電臺				
4	交通部航港局				射擊地點
5	交通部航政司	使用武器	地面武器射擊		
6	交通部航港局北部航務中心				
7	交通部航港局中部航務中心	射擊發數	依年度射擊計畫實施		
8	交通部航港局南部航務中心	空域管制範圍	危險區域 經緯度 (WGS84) A : 26°09' 13" N 119°55' 46" E B : 26°09' 13" N 120°00' 28" E C : 26°00' 35" N 120°00' 28" E D : 26°00' 35" N 119°55' 46" E		<p style="text-align: center;">空域管制區域</p> 
9	交通部航港局東部航務中心				
10	行政院農業委員會漁業署				
11	高雄市政府海洋局				
12	海洋委員會海巡署		危險區域 中心點位置 ⊕ 26°07' 00" N 119°57' 30" E		
13	海洋委員會海巡署艦隊分署				
14	海洋委員會海巡署北部分署		危險區域 最小半徑 3 浬(NM)		
15	國防部參謀本部作戰及計畫參謀次長室				
16	國防部參謀本部情報參謀次長室		最大 彈道高度 3000(呎)AMSL		
17	國防部參謀本部訓練參謀次長室				
18	國家中山科學研究院	海域管制範圍	危險區域 經緯度 (WGS84) A : 26°09' 13" N 119°55' 46" E B : 26°09' 13" N 120°00' 28" E C : 26°00' 35" N 120°00' 28" E D : 26°00' 35" N 119°55' 46" E	敬致 <p style="text-align: right;">部隊長</p>	
19	國防部海軍司令部				
20	國防部空軍司令部				
21	國防部憲兵指揮部				
22	國防部後備指揮部				
23	海洋委員會海巡署中部分署		備註： 一、南竿、北竿機場由射擊單位主動協調南竿及北竿高守備大隊派遣聯絡官，於射擊全程與塔台保持聯繫，並依塔台管制實施或暫停(停止)射擊。 二、射擊過程中如發現危安顧慮，應立即停止射擊。 三、聯絡官均須全程留駐塔台，遇(計畫、臨時性)航空器距南、北竿機場 40 海浬時，應配合塔台管制暫停射擊至依塔台管制解除後始可再實施射擊任務。		
24	空軍作戰指揮部				
25	國防部陸軍司令部後勤指揮部				
26	海洋委員會海巡署南部分署				
27	海洋委員會海巡署東部分署				
28	海洋委員會海巡署金馬澎分署				
29	海洋委員會海巡署東南沙分署				
30	科技部				

1 7 0 E 4 部 隊 梅 石 海 域 1 1 3 年 7 月 份 時 段 申 請 表

日期	星期	射擊時間	標準時間
01	一		
02	二		
03	三		
04	四		
05	五		
06	六		
07	日		
08	一		
09	二		
10	三		
11	四		
12	五		
13	六		
14	日		
15	一		
16	二		
17	三		
18	四		
19	五		
20	六		
21	日		
22	一		
23	二		
24	三	0500-0700 時	23 日 2100-2300 時
25	四	0500-0700 時(預備日)	24 日 2100-2300 時(預備日)
26	五	0500-0700 時(預備日)	25 日 2100-2300 時(預備日)
27	六		
28	日		
29	一		
30	二		
31	三		



航船布告

中華民國 113 年 05 月 25 日

馬祖地區梅石海域-軍事操演

依 據：

說 明：113 年 7 月 24、25、26 日在下列位址連線範圍內進行軍事操演，禁止進入該操演水域，以維航行安全。

位 置：北緯 26°09'13"，東經 119°55'46"

北緯 26°09'13"，東經 120°00'28"

北緯 26°00'35"，東經 120°00'28"

北緯 26°00'35"，東經 119°55'46" *WGS84



NOTICE TO MARINERS

Jul 25, 2024

Around Nangan area Waters–Military exercise

Source :

Details : Military exercise will be undertaken on Jul 24、25、26, 2024, all vessels are prohibited from sailing the exercise waters.

Positions : Lat. 26°09'13" N, Long. 119°55'46" E

Lat. 26°09'13" N, Long. 120°00'28" E

Lat. 26°00'35" N, Long. 120°00'28" E

Lat. 26°00'35" N, Long. 119°55'46" E *WGS84

170E1、170E2、170E3 部隊馬港海域 113 年 7 月份時段申請表

日期	星期	射擊時間	標準時間
01	一		
02	二		
03	三		
04	四		
05	五		
06	六		
07	日		
08	一		
09	二		
10	三		
11	四		
12	五		
13	六		
14	日		
15	一		
16	二		
17	三		
18	四		
19	五		
20	六		
21	日		
22	一		
23	二		
24	三		
25	四	0500-0700 時	24 日 2100-2300 時
26	五	0500-0700 時(預備日)	25 日 2100-2300 時(預備日)
27	六		
28	日		
29	一		
30	二		
31	三		



航船布告

中華民國 113 年 05 月 25 日

馬祖地區馬港海域-軍事操演

依據：明：113 年 7 月 25、26 日在下列位址連線範圍內進行軍事操演，禁止進入該操演水域，以維航行安全。

位置：北緯 26°10'20"，東經 119°53'15"
北緯 26°10'20"，東經 119°54'45"
北緯 26°09'00"，東經 119°54'45"
北緯 26°09'00"，東經 119°53'15" *WGS84



NOTICE TO MARINERS

Jul 25, 2024

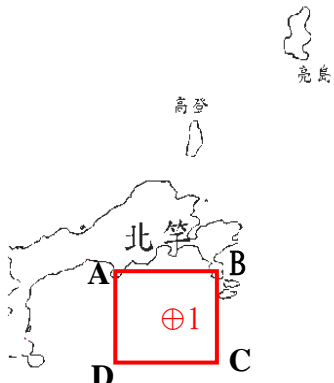
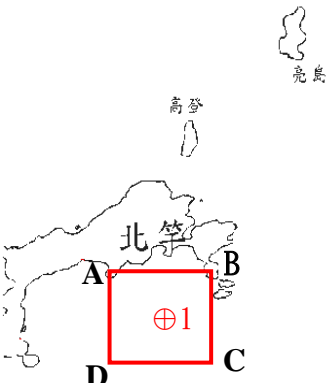
Around Nangan area Waters-Military exercise

Source :

Details : Military exercise will be undertaken on Jul 25、26, 2024, all vessels are prohibited from sailing the exercise waters.

Positions : Lat. 26°10'20" N, Long. 119°53'15" E
Lat. 26°10'20" N, Long. 119°54'45" E
Lat. 26°09'00" N, Long. 119°54'45" E
Lat. 26°09'00" N, Long. 119°53'15" E *WGS84

170F4 部隊對海（空）實彈射擊報告單

分送單位(機關)	射擊單位	170F4 部隊	射擊危險區域概要圖		
內政部警政署	射擊目的	年度訓練	 <p style="text-align: center;">海域管制範圍</p>		
交通部民用航空局飛航服務總臺	射擊日期	113年7月2、3、4、5、9、10、11、12、16、17、18、19、25、26日，共計14日(5、12、19、26日為預備日)。 (射擊時間：0500-0700) (標準時間：時段申請表)			
中華電信股份有限公司 臺灣臺北區電信分公司 基隆營運處基隆海岸電臺					
交通部航港局	射擊地點	塘岐海域			
交通部航政司	使用武器	地面武器射擊			
交通部航港局北部航務中心					
交通部航港局中部航務中心	射擊發數	依年度射擊計畫實施			
交通部航港局南部航務中心	空域管制範圍	危險區域經緯度 (WGS84)	 <p style="text-align: center;">空域管制範圍</p>		
交通部航港局東部航務中心				A : 26°12'55"N 119°58'47"E B : 26°13'00"N 120°00'30"E C : 26°10'47"N 120°00'41"E D : 26°10'51"N 119°58'50"E	
行政院農業委員會漁業署		危險區域中心點位置		⊕ : 26°11'21"N 120°00'01"E	
高雄市政府海洋局		危險區域最小半徑		3 浬(NM)	
海洋委員會海巡署		最大彈道高度		5000 (呎) AMSL	
海洋委員會海巡署艦隊分署		海域管制範圍		危險區域經緯度 (WGS84)	
海洋委員會海巡署北部分署					A : 26°12'55"N 119°58'47"E B : 26°13'00"N 120°00'30"E C : 26°10'47"N 120°00'41"E D : 26°10'51"N 119°58'50"E
國防部參謀本部作戰及計畫參謀次長室		備註： 一、南竿、北竿機場由射擊單位主動協調南竿及北竿、高守備大隊派遣聯絡官，於射擊全程暫停(停止)射擊。 二、射擊過程中發現危安顧慮，應立即停止射擊。 三、聯絡官均須全程留駐塔台，遇(計畫、臨時)航空器距南竿機場40海浬時，應配合塔台管制暫停射擊任務。		敬致	
國防部參謀本部情報參謀次長室					部隊長
國防部參謀本部訓練參謀次長室					
國家中山科學研究院					
國防部海軍司令部					
國防部空軍司令部					
國防部憲兵指揮部					
國防部後備指揮部					
海洋委員會海巡署中部分署					
空軍作戰指揮部					
國防部陸軍司令部後勤指揮部					
海洋委員會海巡署南部分署					
海洋委員會海巡署東部分署					
海洋委員會海巡署金馬澎分署					
海洋委員會海巡署東南沙分署					

1 7 0 F 4 部 隊 塘 岐 海 域 1 1 3 年 7 月 份 時 段 申 請 表

日期	星期	射擊時間	標準時間
01	一		
02	二	0500-0700	1 日 2100-2300
03	三	0500-0700	2 日 2100-2300
04	四	0500-0700	3 日 2100-2300
05	五	0500-0700(預備日)	4 日 2100-2300(預備日)
06	六		
07	日		
08	一		
09	二	0500-0700	8 日 2100-2300
10	三	0500-0700	9 日 2100-2300
11	四	0500-0700	10 日 2100-2300
12	五	0500-0700(預備日)	11 日 2100-2300(預備日)
13	六		
14	日		
15	一		
16	二	0500-0700	15 日 2100-2300
17	三	0500-0700	16 日 2100-2300
18	四	0500-0700	17 日 2100-2300
19	五	0500-0700(預備日)	18 日 2100-2300(預備日)
20	六		
21	日		
22	一		
23	二		
24	三		
25	四	0500-0700	24 日 2100-2300
26	五	0500-0700(預備日)	25 日 2100-2300(預備日)
27	六		
28	日		
29	一		
30	二		
31	三		



航船布告

中華民國 113 年 05 月 25 日

馬祖地區塘岐海域－軍事操演

依據：

說明：113 年 7 月 2、3、4、5、9、10、11、12、16、17、18、19、25、26 日下列位址連線範圍內進行軍事操演，請勿進入該操演水域，以維航行安全。

位置：北緯 26°12'55"，東經 119°58'47"
北緯 26°13'00"，東經 120°00'30"
北緯 26°10'47"，東經 120°00'41"
北緯 26°10'51"，東經 119°58'50" *WGS84



NOTICE TO MARINERS

Jul 25, 2024

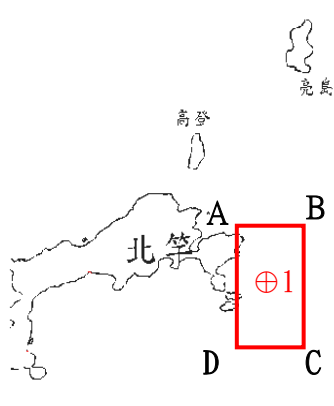
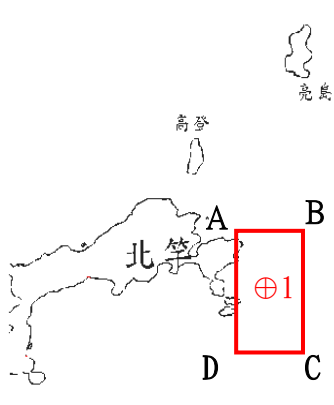
Around Beigan area Waters—Military exercise

Source :

Details : Military exercise will be undertaken on Jul 2、3、4、5、9、10、11、12、16、17、18、19、25、26, 2024, all vessels are prohibited from sailing the exercise waters.

Positions : Lat.26°12'55" N,Long. 119°58'47" E
Lat. 26°13'00" N,Long. 120°00'30" E
Lat. 26°10'47" N,Long. 120°00'41" E
Lat. 26°10'51" N,Long. 119°58'50" E *WGS84

170F2 部隊對海（空）實彈射擊報告單

分送單位(機關)	射擊單位	170F2 部隊	射擊危險區域概要圖		
內政部警政署	射擊目的	年度訓練	<p style="text-align: center;">海域管制範圍</p> 		
交通部民用航空局飛航服務總臺	射擊日期	113年7月2、4日，共計2日 (4日為預備日)。 (射擊時間：0500-0700) (標準時間：時段申請表)			
中華電信股份有限公司 臺灣臺北區電信分公司 基隆營運處基隆海岸電臺	射擊地點	三連嶼海域	<p style="text-align: center;">空域管制範圍</p> 		
交通部航港局 交通部航政司	使用武器	地面武器射擊			
交通部航港局北部航務中心	射擊發數	依年度射擊計畫實施	<p style="text-align: right;">敬致</p> <p style="text-align: right; margin-right: 50px;">部隊長</p>		
交通部航港局中部航務中心	空域管制範圍	危險區域經緯度 (WGS84)		A : 26°13'51"N 120°00'48"E B : 26°13'50"N 120°02'35"E C : 26°12'00"N 120°02'34"E D : 26°12'01"N 120°00'46"E	
交通部航港局南部航務中心		危險區域中心點位置		⊕ : 26°12'33"N 120°02'07"E	
交通部航港局東部航務中心		危險區域最小半徑		3 哩(NM)	
行政院農業委員會漁業署		最大彈道高度		5000 (呎) AMSL	
高雄市政府海洋局		海域管制範圍		危險區域經緯度 (WGS84)	A : 26°13'51"N 120°00'48"E B : 26°13'50"N 120°02'35"E C : 26°12'00"N 120°02'34"E D : 26°12'01"N 120°00'46"E
海洋委員會海巡署				危險區域中心點位置	⊕ : 26°12'33"N 120°02'07"E
海洋委員會海巡署艦隊分署				危險區域最小半徑	3 哩(NM)
海洋委員會海巡署北部分署				最大彈道高度	5000 (呎) AMSL
國防部參謀本部作戰及計畫參謀次長室				備註：	
國防部參謀本部情報參謀次長室					
國防部參謀本部訓練參謀次長室					
國家中山科學研究院					
國防部海軍司令部					
國防部空軍司令部					
國防部憲兵指揮部					
國防部後備指揮部					
海洋委員會海巡署中部分署					
空軍作戰指揮部					
國防部陸軍司令部後勤指揮部					
海洋委員會海巡署南部分署					
海洋委員會海巡署東部分署					
海洋委員會海巡署金馬澎分署					
海洋委員會海巡署東南沙分署					

1 7 0 F 2 部 隊 三 連 嶼 海 域 1 1 3 年 7 月 份 時 段 申 請 表

日期	星期	射擊時間	標準時間
01	一		
02	二	0500-0700	1日 2100-2300
03	三		
04	四	0500-0700(預備日)	3日 2100-2300(預備日)
05	五		
06	六		
07	日		
08	一		
09	二		
10	三		
11	四		
12	五		
13	六		
14	日		
15	一		
16	二		
17	三		
18	四		
19	五		
20	六		
21	日		
22	一		
23	二		
24	三		
25	四		
26	五		
27	六		
28	日		
29	一		
30	二		
31	三		



航船布告

中華民國 113 年 05 月 25 日

馬祖地區三連嶼海域－軍事操演

依據：

說明：113 年 7 月 2、4 日下列位址連線範圍內進行軍事操演，請勿進入該操演水域，以維航行安全。

位置：北緯 26°13'51"，東經 120°00'48"

北緯 26°13'50"，東經 120°02'35"

北緯 26°12'00"，東經 120°02'34"

北緯 26°12'01"，東經 120°00'46" *WGS84



NOTICE TO MARINERS

Jul 25, 2024

Around Beigan area Waters—Military exercise

Source :

Details : Military exercise will be undertaken on Jul 2、4, 2024, all vessels are prohibited from sailing the exercise waters.

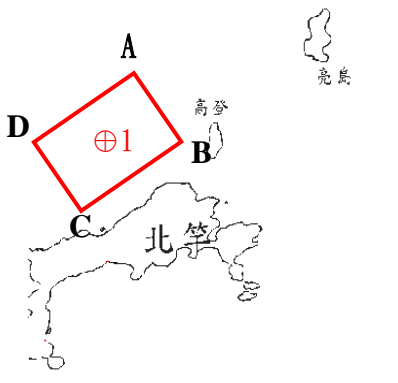
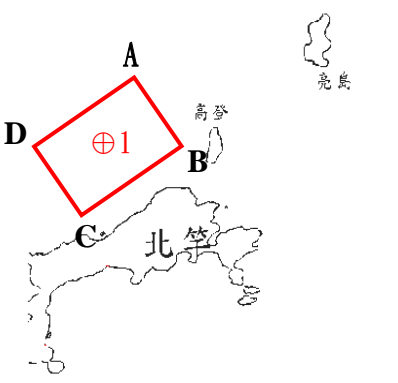
Positions : Lat.26°13'51" N,Long. 120°00'48" E

Lat. 26°13'50" N,Long. 120°02'35" E

Lat. 26°12'00" N,Long. 120°02'34" E

Lat. 26°12'01" N,Long. 120°00'46" E *WGS84

170F2 部隊對海（空）實彈射擊報告單

分送單位(機關)	射擊單位	170F2 部隊	射擊危險區域概要圖							
內政部警政署	射擊目的	年度訓練	<p style="text-align: center;">海域管制範圍</p> 							
交通部民用航空局飛航服務總臺	射擊日期	113 年 7 月 3、5 日，共計 2 日 (5 日為預備日)。 (射擊時間：0500-0700) (標準時間：時段申請表)								
中華電信股份有限公司 臺灣臺北區電信分公司 基隆營運處基隆海岸電臺	射擊地點	北高水道海域	<p style="text-align: center;">空域管制範圍</p> 							
交通部航港局 交通部航政司	使用武器	地面武器射擊								
交通部航港局北部航務中心	射擊發數	依年度射擊計畫實施	<p style="text-align: right;">敬致</p> <p style="text-align: right; margin-right: 50px;">部隊長</p>							
交通部航港局中部航務中心	空域管制範圍	危險區域經緯度 (WGS84)		A : 26°15'48"N, 119°58'06"E B : 26°15'48"N, 119°59'48"E C : 26°14'12"N, 119°59'48"E D : 26°14'12"N, 119°58'06"E						
交通部航港局南部航務中心		危險區域中心點位置		⊕1 : 26°14'56"N, 119°58'21"E						
交通部航港局東部航務中心		危險區域最小半徑		3 浬(NM)						
行政院農業委員會漁業署		最大彈道高度		5000 (呎) AMSL						
高雄市政府海洋局		海域管制範圍		危險區域經緯度 (WGS84)	A : 26°15'48"N 119°58'06"E B : 26°15'48"N 119°59'48"E C : 26°14'12"N 119°59'48"E D : 26°14'12"N 119°58'06"E					
海洋委員會海巡署				備註：	危險區域	一、南竿、北竿機場由射擊單位主動協調南竿及北高守備大隊派遣聯絡官，於射擊全程與塔台保持聯繫，並依塔台管制實施或暫停(停止)射擊。 二、射擊過程中發現危安顧慮，應立即停止射擊。 三、聯絡官均須全程留駐塔台，遇(計畫、臨時性)航空器距南竿機場 40 海浬時，應配合塔台管制暫停射擊至依塔台管制解除後始可再實施射擊任務。				
海洋委員會海巡署艦隊分署					備註：		危險區域			
海洋委員會海巡署北部分署							備註：			
國防部參謀本部作戰及計畫參謀次長室								備註：		
國防部參謀本部情報參謀次長室			備註：							
國防部參謀本部訓練參謀次長室	備註：									
國家中山科學研究院									備註：	
國防部海軍司令部										備註：
國防部空軍司令部										
國防部憲兵指揮部		備註：								
國防部後備指揮部				備註：						
海洋委員會海巡署中部分署					備註：					
空軍作戰指揮部						備註：				
國防部陸軍司令部後勤指揮部							備註：			
海洋委員會海巡署南部分署			備註：							
海洋委員會海巡署東部分署	備註：									
海洋委員會海巡署金馬澎分署								備註：		
海洋委員會海巡署東南沙分署									備註：	

170F2 部隊北高水道海域 113 年 7 月份 時段申請表

日期	星期	射擊時間	標準時間
01	一		
02	二		
03	三	0500-0700	2 日 2100-2300
04	四		
05	五	0500-0700(預備日)	4 日 2100-2300(預備日)
06	六		
07	日		
08	一		
09	二		
10	三		
11	四		
12	五		
13	六		
14	日		
15	一		
16	二		
17	三		
18	四		
19	五		
20	六		
21	日		
22	一		
23	二		
24	三		
25	四		
26	五		
27	六		
28	日		
29	一		
30	二		
31	三		



航船布告

中華民國 113 年 05 月 25 日

馬祖地區北高水道海域－軍事操演

依據：

說明：113 年 7 月 3、5 日下列位址連線範圍內進行軍事操演，請勿進入該操演水域，以維航行安全。

位置：北緯 26°15′48″，東經 119°58′06″

北緯 26°15′48″，東經 119°59′48″

北緯 26°14′12″，東經 119°59′48″

北緯 26°14′12″，東經 119°58′06″ *WGS84



NOTICE TO MARINERS

Jul 25, 2024

Around Beigan area Waters—Military exercise

Source :

Details : Military exercise will be undertaken on Jul 3、5, 2024, all vessels are prohibited from sailing the exercise waters.

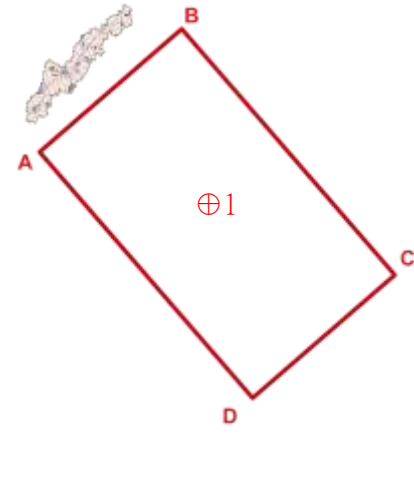
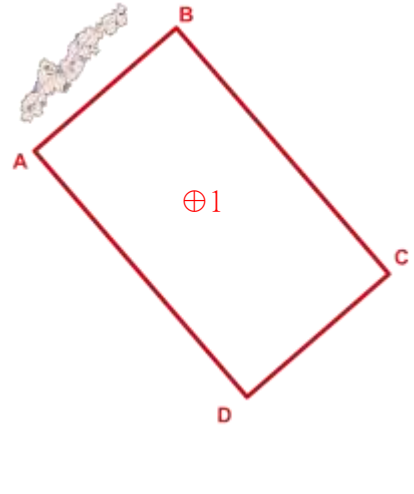
Positions : Lat.26°15′48″ N,Long. 119°58′06″ E

Lat. 26°15′48″ N,Long. 119°58′48″ E

Lat. 26°14′12″ N,Long. 119°59′48″ E

Lat. 26°14′12″ N,Long. 119°58′06″ E *WGS84

170F6 部隊對海（空）實彈射擊報告單

分送單位(機關)	射擊單位	170F6 部隊	射擊危險區域概要圖		
內政部警政署	射擊目的	年度訓練	<p style="text-align: center;">海域管制範圍</p> 		
交通部民用航空局飛航服務總臺	射擊日期	113年7月25、26日，共計2日 (26日為預備日)。 (射擊時間：0500-0700) (標準時間：時段申請表)			
中華電信股份有限公司 臺灣臺北區電信分公司 基隆營運處基隆海岸電臺	射擊地點	亮島東海域	<p style="text-align: center;">空域管制範圍</p> 		
交通部航港局 交通部航政司	使用武器	地面武器射擊			
交通部航港局北部航務中心	射擊發數	依年度射擊計畫實施	<p style="text-align: right;">敬致</p> <p style="text-align: right; margin-right: 50px;">部隊長</p>		
交通部航港局中部航務中心	空域管制範圍	危險區域經緯度 (WGS84)		A : 26°19'55"N 120°12'48"E B : 26°20'54"N 120°14'13"E C : 26°20'43"N 120°16'56"E D : 26°19'35"N 120°16'39"E	
交通部航港局南部航務中心		危險區域中心點位置		⊕ : 26°20' 25" N 120°15' 11" E	
交通部航港局東部航務中心		危險區域最小半徑		3 浬(NM)	
行政院農業委員會漁業署		最大彈道高度		5000 (呎) AMSL	
高雄市政府海洋局		海域管制範圍		危險區域經緯度 (WGS84)	A : 26°19'55"N 120°12'48"E B : 26°20'54"N 120°14'13"E C : 26°20'43"N 120°16'56"E D : 26°19'35"N 120°16'39"E
海洋委員會海巡署				危險區域	3 浬(NM)
海洋委員會海巡署艦隊分署				最大彈道高度	5000 (呎) AMSL
海洋委員會海巡署北部分署				備註： 一、南竿、北竿機場由射擊單位主動協調南竿及北高守備大隊派遣聯絡官，於射擊全程與塔台保持聯繫，並依塔台管制實施或暫停(停止)射擊。 二、射擊過程中發現危安顧慮，應立即停止射擊。 三、聯絡官均須全程留駐塔台，遇(計畫、臨時性)航空器距南竿機場 40 海浬時，應配合塔台管制暫停射擊至依塔台管制解除後始可再實施射擊任務。	
國防部參謀本部作戰及計畫參謀次長室					
國防部參謀本部情報參謀次長室					
國防部參謀本部訓練參謀次長室					
國家中山科學研究院					
國防部海軍司令部					
國防部空軍司令部					
國防部憲兵指揮部					
國防部後備指揮部					
海洋委員會海巡署中部分署					
空軍作戰指揮部					
國防部陸軍司令部後勤指揮部					
海洋委員會海巡署南部分署					
海洋委員會海巡署東部分署					
海洋委員會海巡署金馬澎分署					
海洋委員會海巡署東南沙分署					

170F6 部隊亮島東海域 113 年 7 月份時段申請表

日期	星期	射擊時間	標準時間
01	一		
02	二		
03	三		
04	四		
05	五		
06	六		
07	日		
08	一		
09	二		
10	三		
11	四		
12	五		
13	六		
14	日		
15	一		
16	二		
17	三		
18	四		
19	五		
20	六		
21	日		
22	一		
23	二		
24	三		
25	四	0500-0700	24 日 2100-2300
26	五	0500-0700(預備日)	25 日 2100-2300(預備日)
27	六		
28	日		
29	一		
30	二		
31	三		



航船布告

中華民國 113 年 05 月 25 日

馬祖地區亮島東海域－軍事操演

依據：

說明：113 年 7 月 25、26 日下列位址連線範圍內進行軍事操演，
請勿進入該操演水域，以維航行安全。

位置：北緯 26°19'55"，東經 120°12'48"
北緯 26°20'54"，東經 120°14'13"
北緯 26°20'43"，東經 120°16'56"
北緯 26°19'35"，東經 120°16'39" *WGS84



NOTICE TO MARINERS

Jul 25, 2024

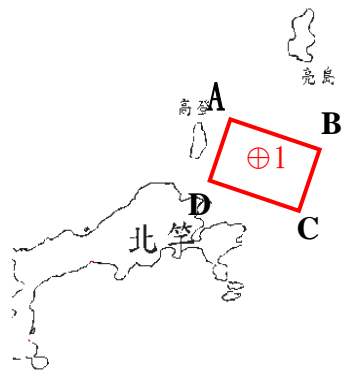
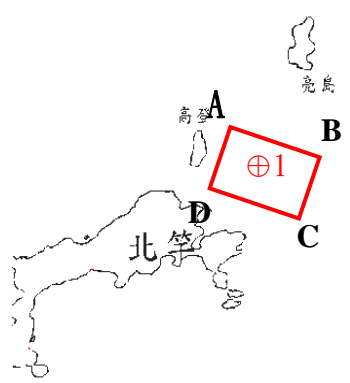
Around Beigan area Waters—Military exercise

Source :

Details : Military exercise will be undertaken on Jul 25、26, 2024, all vessels are prohibited from sailing the exercise waters.

Positions : Lat.26°19'55" N,Long. 120°12'48" E
Lat. 26°20'54" N,Long. 120°14'13" E
Lat. 26°20'43" N,Long. 120°16'56" E
Lat. 26°19'35" N,Long. 120°16'39" E *WGS84

170F5 部隊對海（空）實彈射擊報告單

分送單位(機關)	射擊單位	170F5 部隊	射擊危險區域概要圖		
內政部警政署	射擊目的	年度訓練	<p style="text-align: center;">海域管制範圍</p> 		
交通部民用航空局飛航服務總臺	射擊日期	113年7月25、26日，共計2日 (預備日26日)。 (射擊時間：0500-0700) (標準時間：時段申請表)			
中華電信股份有限公司 臺灣臺北區電信分公司 基隆營運處基隆海岸電臺	射擊地點	大小坵海域	<p style="text-align: center;">空域管制範圍</p> 		
交通部航港局 交通部航政司	使用武器	地面武器射擊			
交通部航港局北部航務中心	射擊發數	依年度射擊計畫實施	<p style="text-align: right;">敬致</p> <p style="text-align: right; margin-right: 50px;">部隊長</p>		
交通部航港局中部航務中心	空域管制範圍	危險區域經緯度 (WGS84)		A : 26°16'37"N 119°59'30"E B : 26°15'39"N 120°00'41"E C : 26°14'51"N 119°59'35"E D : 26°15'50"N 119°58'28"E	
交通部航港局南部航務中心		危險區域中心點位置		⊕1 : 26°15'50"N 119°59'51"E	
交通部航港局東部航務中心		危險區域最小半徑		3 哩(NM)	
行政院農業委員會漁業署		最大彈道高度		5000 (呎) AMSL	
高雄市政府海洋局		海域管制範圍		危險區域經緯度 (WGS84)	A : 26°16'37"N 119°59'30"E B : 26°15'39"N 120°00'41"E C : 26°14'51"N 119°59'35"E D : 26°15'50"N 119°58'28"E
海洋委員會海巡署				<p>備註：</p> <p>一、南竿、北竿機場由射擊單位主動協調南竿及北高守備大隊派遣聯絡官，於射擊全程與塔台保持聯繫，並依塔台管制實施或暫停(停止)射擊。</p> <p>二、射擊過程中發現危安顧慮，應立即停止射擊。</p> <p>三、聯絡官均須全程留駐塔台，遇(計畫、臨時性)航空器距南竿機場40海浬時，應配合塔台管制暫停射擊至依塔台管制解除後始可再實施射擊任務。</p>	
海洋委員會海巡署艦隊分署					
海洋委員會海巡署北部分署					
國防部參謀本部作戰及計畫參謀次長室					
國防部參謀本部情報參謀次長室					
國防部參謀本部訓練參謀次長室					
國家中山科學研究院					
國防部海軍司令部					
國防部空軍司令部					
國防部憲兵指揮部					
國防部後備指揮部					
海洋委員會海巡署中部分署					
空軍作戰指揮部					
國防部陸軍司令部後勤指揮部					
海洋委員會海巡署南部分署					
海洋委員會海巡署東部分署					
海洋委員會海巡署金馬澎分署					
海洋委員會海巡署東南沙分署					

170F5 部隊大小坵海域 113 年 7 月份時段申請表

日期	星期	射擊時間	標準時間
01	一		
02	二		
03	三		
04	四		
05	五		
06	六		
07	日		
08	一		
09	二		
10	三		
11	四		
12	五		
13	六		
14	日		
15	一		
16	二		
17	三		
18	四		
19	五		
20	六		
21	日		
22	一		
23	二		
24	三		
25	四	0500-0700	24 日 2100-2300
26	五	0500-0700(預備日)	25 日 2100-2300(預備日)
27	六		
28	日		
29	一		
30	二		
31	三		



航船布告

中華民國 113 年 05 月 25 日

馬祖地區大小坵海域－軍事操演

依據：

說明：113 年 7 月 25、26 日下列位址連線範圍內進行軍事操演，
請勿進入該操演水域，以維航行安全。

位置：北緯 $26^{\circ}16'37''$ ，東經 $119^{\circ}59'30''$

北緯 $26^{\circ}15'39''$ ，東經 $120^{\circ}00'41''$

北緯 $26^{\circ}14'51''$ ，東經 $119^{\circ}59'35''$

北緯 $26^{\circ}15'50''$ ，東經 $119^{\circ}58'28''$ *WGS84



NOTICE TO MARINERS

Jul 25, 2024

Around Beigan area Waters—Military exercise

Source :

Details : Military exercise will be undertaken on Jul 25、26, 2024, all vessels are prohibited from sailing the exercise waters.

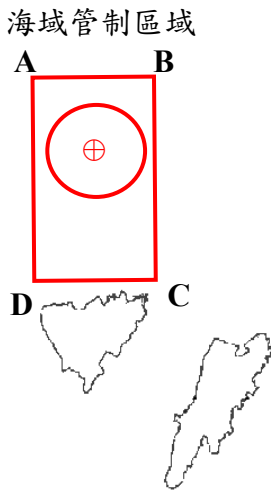
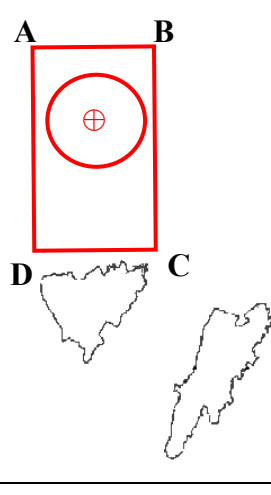
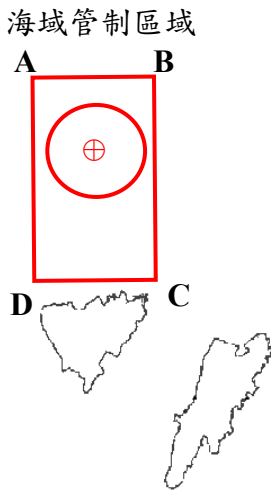
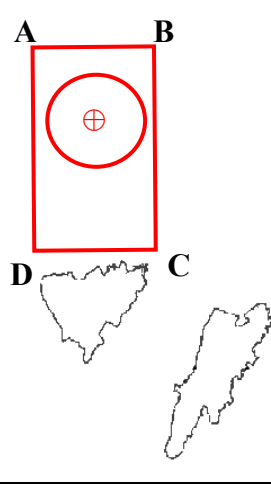
Positions : Lat. $26^{\circ}16'37''$ N,Long. $119^{\circ}59'30''$ E

Lat. $26^{\circ}15'39''$ N,Long. $120^{\circ}00'41''$ E

Lat. $26^{\circ}14'51''$ N,Long. $119^{\circ}59'35''$ E

Lat. $26^{\circ}15'50''$ N,Long. $119^{\circ}58'28''$ E *WGS84

170G4 部隊對海（空）實彈射擊報告單

分送單位(機關)		射擊單位	170G4 部隊	射擊危險區域概要圖			
1	內政部警政署	射擊目的	操演射擊	<p style="text-align: center;">海域管制區域</p> 			
2	交通部民用航空局飛航服務總臺	射擊日期	射擊日期： 113年7月24、25日，共計2日(25日為預備日)。 (射擊時間：0500-0700) (標準時間：時段申請表)				
3	中華電信股份有限公司 臺灣臺北區電信分 公司基隆營運處基隆 海岸電臺	射擊地點	東西莒水道海域	<p style="text-align: center;">空域管制區域</p> 			
4	交通部航港局	使用武器	地面武器射擊				
5	交通部航政司	射擊發數	依年度射擊計畫實施	<p style="text-align: right;">敬致</p> <p style="text-align: right;">部隊長</p>			
6	交通部航港局北部航務中心	空域管制範圍	危險區域 經緯度 (WGS84)				
7	交通部航港局中部航務中心		危險區域 中心點位置				
8	交通部航港局南部航務中心		危險區域 最小半徑				
9	交通部航港局東部航務中心		危險區域 最大 彈道高度				
10	行政院農業委員會漁業署		海域管制範圍		危險區域 經緯度 (WGS84)		
11	高雄市政府海洋局				備註： 一、南竿、北竿機場由射擊單位主動協調南竿及北竿高守備大隊派遣聯絡官，於射擊全程與塔台保持聯繫，並依塔台管制實施或暫停(停止)射擊。 二、射擊過程中如發現危安顧慮，應立即停止射擊。 三、聯絡官均須全程留駐塔台，遇(計畫、臨時性)航空器距南、北竿機場40海浬時，應配合塔台管制暫停射擊至依塔台管制解除後始可再實施射擊任務。		
12	海洋委員會海巡署					敬致	
13	海洋委員會海巡署艦隊分署						部隊長
14	海洋委員會海巡署北部分署						
15	國防部參謀本部作戰及計畫參謀次長室						
16	國防部參謀本部情報參謀次長室						
17	國防部參謀本部訓練參謀次長室						
18	國家中山科學研究院						
19	國防部海軍司令部						
20	國防部空軍司令部						
21	國防部憲兵指揮部						
22	國防部全民防衛動員署						
23	海洋委員會海巡署中部分署	<p style="text-align: center;">海域管制區域</p> 					
24	空軍作戰指揮部		<p style="text-align: center;">空域管制區域</p> 				
25	國防部陸軍司令部後勤指揮部						
26	海洋委員會海巡署南部分署						
27	海洋委員會海巡署東部分署						
28	海洋委員會海巡署金門澎湖分署						
29	海洋委員會海巡署東南沙分署						
30	科技部						

170G4 部隊東西莒水道海域 113 年 7 月份時段申請表

日期	星期	射擊時間	標準時間
01	一		
02	二		
03	三		
04	四		
05	五		
06	六		
07	日		
08	一		
09	二		
10	三		
11	四		
12	五		
13	六		
14	日		
15	一		
16	二		
17	三		
18	四		
19	五		
20	六		
21	日		
22	一		
23	二		
24	三	0500-0700 時	23 日 2100-2300 時
25	四	0500-0700 時(預備日)	24 日 2100-2300 時(預備日)
26	五		
27	六		
28	日		
29	一		
30	二		
31	三		



航船布告

中華民國 113 年 05 月 25 日

馬祖地區東西莒水道海域-軍事操演

依據：明：113 年 7 月 24、25 日在下列位址連線範圍內進行軍事操演，禁止進入該操演水域，以維航行安全。

位置：北緯 26°04'41"，東經 119°55'21"
北緯 26°04'37"，東經 119°58'05"
北緯 25°59'46"，東經 119°57'58"
北緯 25°59'49"，東經 119°55'14" *WGS84



NOTICE TO MARINERS

Jul 25, 2024

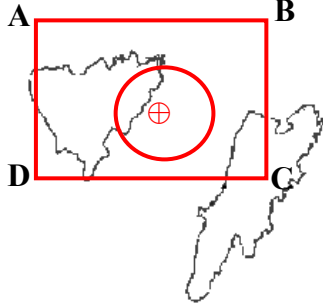
Around Juguang area Waters–Military exercise

Source :

Details : Military exercise will be undertaken on Jul 24、25, 2024, all vessels are prohibited from sailing the exercise waters.

Positions : Lat.26°04'41" N,Long.119°55'21" E
Lat.26°04'37" N,Long.119°58'05" E
Lat.25°59'46" N,Long.119°57'58" E
Lat.25°59'49" N,Long.119°55'14" E *WGS84

170G2 部隊對海（空）實彈射擊報告單

分送單位(機關)		射擊單位	170G2 部隊	射擊危險區域概要圖		
1	內政部警政署	射擊目的	操演射擊	<p style="text-align: center;">海域管制區域；</p> 		
2	交通部民用航空局飛航服務總臺	射擊日期	射擊日期： 113年7月25、26日，共計2日(26日為預備日)。 (射擊時間：0500-0700) (標準時間：時段申請表)			
3	中華電信股份有限公司臺灣臺北區電信分司基隆營運處基隆海岸電臺					
4	交通部航港局					
5	交通部航政司	射擊地點	東西莒水道海域			
6	交通部航港局北部航務中心	使用武器	地面武器射擊			
7	交通部航港局中部航務中心	射擊發數	依年度射擊計畫實施			
8	交通部航港局南部航務中心	空域管制範圍	<p style="text-align: center;">危險區域經緯度 (WGS84)</p> <p>A: 25°59' 17" N 119°55' 35" E B: 25°58' 39" N 119°58' 28" E C: 25°57' 41" N 119°58' 27" E D: 25°57' 45" N 119°55' 33" E</p>		空域管制區域	
9	交通部航港局東部航務中心					
10	行政院農業委員會漁業署					
11	高雄市政府海洋局					
12	海洋委員會海巡署					
13	海洋委員會海巡署艦隊分署					
14	海洋委員會海巡署北部分署			⊕ : 25°58' 08" N 119°56' 58" E		
15	國防部參謀本部作戰及計畫參謀次長室					
16	國防部參謀本部情報參謀次長室			危險區域最小半徑		3 浬(NM)
17	國防部參謀本部訓練參謀次長室			最大彈道高度		5000(呎)AMSL
18	國家中山科學研究院	海域管制範圍	<p style="text-align: center;">危險區域經緯度 (WGS84)</p> <p>A: 25°59' 17" N 119°55' 35" E B: 25°58' 39" N 119°58' 28" E C: 25°57' 41" N 119°58' 27" E D: 25°57' 45" N 119°55' 33" E</p>	敬致		
19	國防部海軍司令部					
20	國防部空軍司令部					
21	國防部憲兵指揮部					
22	國防部全民防衛動員署				部隊長	
23	海洋委員會海巡署中部分署				<p>備註：</p> <p>一、南竿、北竿機場由射擊單位主動協調南竿及北竿高守備大隊派遣聯絡官，於射擊全程與塔台保持聯繫，並依塔台管制實施或暫停(停止)射擊。</p> <p>二、射擊過程中如發現危安顧慮，應立即停止射擊。</p> <p>三、聯絡官均須全程留駐塔台，遇(計畫、臨時性)航空器距南、北竿機場 40 海浬時，應配合塔台管制暫停射擊至依塔台管制解除後始可再實施射擊任務。</p>	
24	空軍作戰指揮部					
25	國防部陸軍司令部後勤指揮部					
26	海洋委員會海巡署南部分署					
27	海洋委員會海巡署東部分署					
28	海洋委員會海巡署金門澎湖分署					
29	海洋委員會海巡署東南沙分署					
30	科技部					

1 7 0 G 2 部 隊 1 1 3 年 7 月 份 時 段 申 請 表			
日期	星期	射擊時間	標準時間
01	一		
02	二		
03	三		
04	四		
05	五		
06	六		
07	日		
08	一		
09	二		
10	三		
11	四		
12	五		
13	六		
14	日		
15	一		
16	二		
17	三		
18	四		
19	五		
20	六		
21	日		
22	一		
23	二		
24	三		
25	四	0500-0700 時	24 日 2100-2300 時
26	五	0500-0700 時(預備日)	25 日 2100-2300 時(預備日)
27	六		
28	日		
29	一		
30	二		
31	三		



航船布告

中華民國 113 年 05 月 25 日

馬祖地區東西莒水道海域-軍事操演

依據：明：113 年 7 月 25、26 日在下列位址連線範圍內進行軍事操演，禁止進入該操演水域，以維航行安全。

位置：北緯 25°59'17"，東經 119°55'35"
北緯 25°58'39"，東經 119°58'28"
北緯 25°57'41"，東經 119°58'27"
北緯 25°57'45"，東經 119°55'33" *WGS84



NOTICE TO MARINERS

Jul 25, 2024

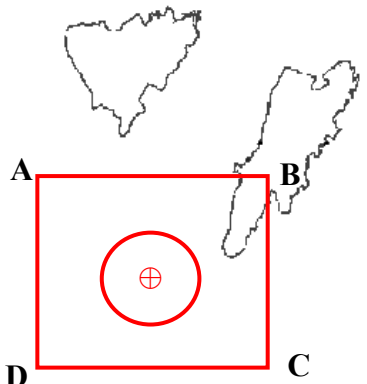
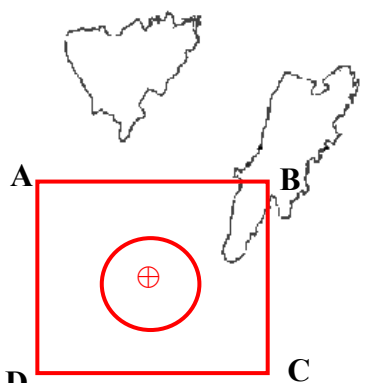
Around Juguang area Waters–Military exercise

Source :

Details : Military exercise will be undertaken on Jul 25、26, 2024, all vessels are prohibited from sailing the exercise waters.

Positions : Lat.25°59'17" N,Long.119°55'35" E
Lat.25°58'39" N,Long.119°58'28" E
Lat.25°57'41" N,Long.119°58'27" E
Lat.25°57'45" N,Long.119°55'33" E *WGS84

170H2 部隊對海（空）實彈射擊報告單

分送單位(機關)		射擊單位	170H2 部隊	射擊危險區域概要圖
1	內政部警政署	射擊目的	操演射擊	<p style="text-align: center;">海域管制區域</p> 
2	交通部民用航空局飛航服務總臺	射擊日期	射擊日期： 113年7月25、26日，共計2日(26日為預備日)。 (射擊時間：0500-0700) (標準時間：時段申請表)	
3	中華電信股份有限公司臺灣臺北區電信分公司基隆營運處基隆海岸電臺	射擊地點	林幼嶼海域	<p style="text-align: center;">空域管制區域</p> 
4	交通部航港局			
5	交通部航政司	使用武器	地面武器射擊	
6	交通部航港局北部航務中心	射擊發數	依年度射擊計畫實施	
7	交通部航港局中部航務中心	空域管制範圍	<p style="text-align: center;">危險區域 經緯度 (WGS84)</p> <p>A : 25°57' 23" N 119°55' 40" E B : 25°57' 20" N 119°58' 01" E C : 25°55' 20" N 119°57' 58" E D : 25°55' 23" N 119°55' 37" E</p>	
8	交通部航港局南部航務中心			
9	交通部航港局東部航務中心			
10	行政院農業委員會漁業署			
11	高雄市政府海洋局			
12	海洋委員會海巡署			
13	海洋委員會海巡署艦隊分署			
14	海洋委員會海巡署北部分署			
15	國防部參謀本部作戰及計畫參謀次長室			
16	國防部參謀本部情報參謀次長室			
17	國防部參謀本部訓練參謀次長室	海域管制範圍	<p style="text-align: center;">危險區域 經緯度 (WGS84)</p> <p>A : 25°57' 23" N 119°55' 40" E B : 25°57' 20" N 119°58' 01" E C : 25°55' 20" N 119°57' 58" E D : 25°55' 23" N 119°55' 37" E</p>	
18	國家中山科學研究院			
19	國防部海軍司令部	備註：	<p>一、南竿、北竿機場由射擊單位主動協調南竿及北竿高守備大隊派遣聯絡官，於射擊全程與塔台保持聯繫，並依塔台管制實施或暫停(停止)射擊。</p> <p>二、射擊過程中如發現危安顧慮，應立即停止射擊。</p> <p>三、聯絡官均須全程留駐塔台，遇(計畫、臨時性)航空器距南、北竿機場40海浬時，應配合塔台管制暫停射擊至依塔台管制解除後始可再實施射擊任務。</p>	
20	國防部空軍司令部			
21	國防部憲兵指揮部			
22	國防部全民防衛動員署			
23	海洋委員會海巡署中部分署			
24	空軍作戰指揮部			
25	國防部陸軍司令部後勤指揮部			
26	海洋委員會海巡署南部分署			
27	海洋委員會海巡署東部分署			
28	海洋委員會海巡署金門澎湖分署			
29	海洋委員會海巡署東南沙分署			
30	科技部			

敬致
部隊長

170H2 部隊林幼嶼海域 113 年 7 月份時段申請表

日期	星期	射擊時間	標準時間
01	一		
02	二		
03	三		
04	四		
05	五		
06	六		
07	日		
08	一		
09	二		
10	三		
11	四		
12	五		
13	六		
14	日		
15	一		
16	二		
17	三		
18	四		
19	五		
20	六		
21	日		
22	一		
23	二		
24	三		
25	四	0500-0700 時	24 日 2100-2300 時
26	五	0500-0700 時(預備日)	25 日 2100-2300 時(預備日)
27	六		
28	日		
29	一		
30	二		
31	三		



航船布告

中華民國 113 年 05 月 25 日

馬祖地區林幼嶼海域-軍事操演

依 據：

說 明：113 年 7 月 25、26 日在下列位址連線範圍內進行軍事操演，禁止進入該操演水域，以維航行安全。

位 置：北緯 25°57'23"，東經 119°55'40"

北緯 25°57'20"，東經 119°58'01"

北緯 25°55'20"，東經 119°57'58"

北緯 25°55'23"，東經 119°55'37" *WGS84

33



NOTICE TO MARINERS

Jul 25, 2024

Around Juguang area Waters–Military exercise

Source :

Details : Military exercise will be undertaken on Jul 25、26, 2024, all vessels are prohibited from sailing the exercise waters.

Positions : Lat.25°57'23" N,Long.119°55'40" E

Lat.25°57'20" N,Long.119°58'01" E

Lat.25°55'20" N,Long.119°57'58" E

Lat.25°55'23" N,Long.119°55'37" E *WGS84