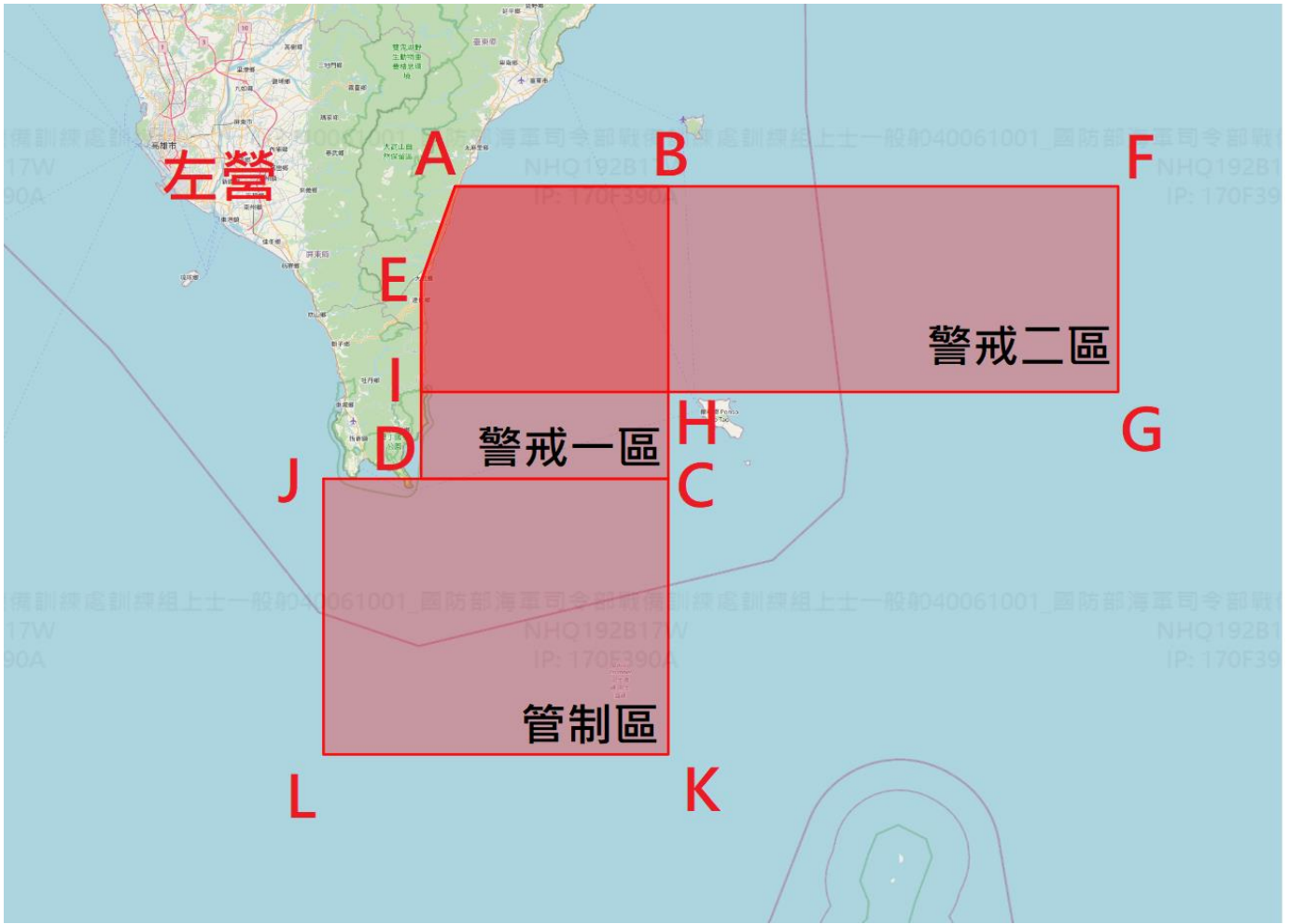


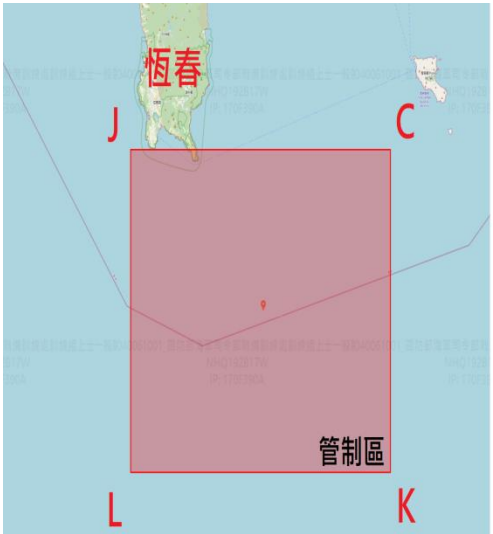
# 海軍 113 年度重要操演 - 東南部地區公告管制表申請單

實施日期	實施時間 (本地時間)	使用空域	備註
113 年 7 月 30 日 - 8 月 2 日	0700-1100 18,000 呎 MSL 以下， <u>協調使用</u> 。	管制區： J(215500N 1204000E) C(215500N 1212600E) K(212000N 1212600E) L(212000N 1204000E) 以上各點連線區域	※備註： 1、操演期間派遣 連絡官至近場 臺負責戰航管 協調作業。
113 年 8 月 6-9 日、 8 月 13-16 日、8 月 20- 23 日、8 月 27-30 日	0500-0730 18,000 呎 MSL 以下， <u>協調使用</u> 。		
113 年 7 月 30 日 - 8 月 2 日	0700-1100 18,000 呎 MSL 以下， <u>協調使用</u>	警戒一區： 下列各點所連範圍： A(223200N 1205736E) B(223200N 1212600E) C(215500N 1212600E) D(215500N 1205300E) E(222000N 1205300E) 以上各點連線區域	
113 年 8 月 6-9 日、 113 年 8 月 13-16 日	0500-0740 18,000 呎 MSL 以下， <u>協調使用</u>		
113 年 8 月 20、22-23 日、8 月 27、29-30 日	0500-0740 0 至無限高， <u>空域關閉</u>		
113 年 8 月 20-23 日、8 月 27-30 日	0740-0800 18,000 呎 MSL 以下， <u>協調使用</u>		
113 年 8 月 21、28 日	0225-0440 25,000 呎 MSL 以下， <u>空域關閉</u>		
	0440-0730 0 至無限高， <u>空域關閉</u>		
113 年 8 月 20-23、8 月 27-30 日	0500-0740 0 至無限高， <u>空域關閉</u>	警戒二區： 下列各點所連範圍： A(223200N 1205736E) F(223200N 1222600E) G(220600N 1222600E) H(220600N 1212600E) I(220600N 1205300E) E(222000N 1205300E) 以上各點連線區域	
113 年 8 月 20-23 日、8 月 27-30 日	0740-0800 18,000 呎 MSL 以下， <u>協調使用</u>		

# 公告使用範圍示意圖



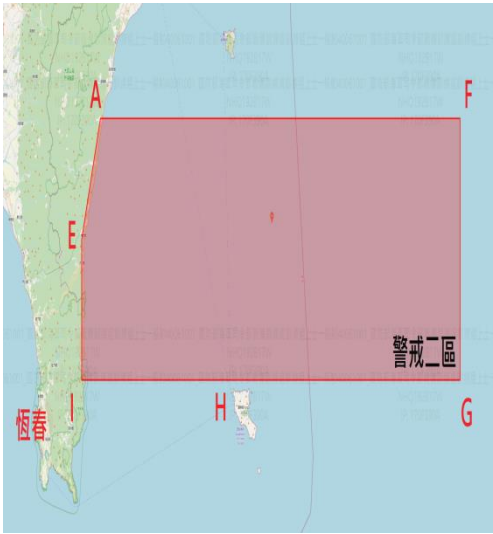
# 國防部海軍司令部對海（空）實彈射擊報告單

分送單位（機關）	射擊單位	63800 部隊	射擊危險區域要圖 
內政部警政署	射擊目的	年度訓練	
交通部民用航空局 飛航服務總臺 基隆海岸電臺	射擊時間	如公告管制表申請單時段	
交通部航政司			
交通部航港局			
交通部航務中心 交通部航務中心	射擊地點	屏東地區海、空域	
交通部航務中心 交通部航務中心	使用武器	對海(空)武器	
農業部漁業署 高雄市政府海洋局	射擊彈數	依年度射擊計畫實施	
海洋委員會海巡署 海洋委員會海巡署 艦隊分署	高度起算	MSL	
海洋委員會海巡署 海北部分署	座標系統	WGS 84	
海洋委員會海巡署 海中部分署	對海域 對空域 危險區域 (經緯度)	管制區： J(215500N 1204000E) C(215500N 1212600E) K(212000N 1212600E) L(212000N 1204000E)	
海洋委員會海巡署 海南部分署			
海洋委員會海巡署 海東部分署			
海洋委員會海巡署 海金馬澎分署			
海洋委員會海巡署 海東南沙分署			
國家科學及技術委員會			
臺灣港務股份有限公司			
國家中山科學研究院			
國防部陸軍司令部			
國防部空軍司令部			
國防部憲兵指揮部	危險區域 中心點	21°37'30"N 121°03'30"E	
國防部參謀本部 情報參謀次長室	最小半徑	3NM	
國防部參謀本部 作戰及計畫參謀次長室	最大彈道 高度	如飛航公告申請單	
國防部參謀本部 訓練參謀次長室			
國防部電訊發展室			
陸軍航空特戰指揮部			
空軍作戰指揮部	備註： 1. 實際執行之空管範圍以民航局所發佈為準。 2. 船隻及航空器請避開測試海、空域以策安全。 3. 本次操演會有戰機、直升機及偵照無人機支援進入射擊區域。 4. 臨時變更將以電話傳真通知。	敬致  部隊長	
海軍艦隊指揮部			
海軍陸戰隊指揮部			
海軍大氣海洋局			

# 國防部海軍司令部對海（空）實彈射擊報告單

分送單位（機關）	射擊單位	63800 部隊	射擊危險區域要圖 
內政部警政署	射擊目的	年度訓練	
交通部民用航空局 飛航服務總臺 基隆海岸電臺	射擊時間	如公告管制表申請單時段	敬致  部隊長
交通部航政司			
交通部航港局			
交通部航務中心	射擊地點	屏東地區海、空域	
交通部航務中心			
交通部航務中心	使用武器	對海(空)武器	
交通部航務中心			
交通部航務中心			
農業部漁業署	射擊彈數	依年度射擊計畫實施	
高雄市政府海洋局	高度起算	MSL	
海洋委員會海巡署艦隊分署			
海洋委員會海巡署海北部	座標系統	WGS 84	
海洋委員會海巡署海中部			
海洋委員會海巡署海南部	對海域 對空域 危險區域 (經緯度)	警戒一區： 下列各點所連範圍： A(223200N 1205736E) B(223200N 1212600E) C(215500N 1212600E) D(215500N 1205300E) E(222000N 1205300E)	
海洋委員會海巡署海東部			
海洋委員會海巡署金門澎湖分署			
海洋委員會海巡署海南沙分署			
國家科學及技術委員會			
臺灣港務股份有限公司			
國家中山科學研究院			
國防部陸軍司令部	危險區域 中心點	22°21'32"N 121°16'45"E	
國防部空軍司令部			
國防部憲兵指揮部	最小半徑	5NM	
國防部參謀本部 情報參謀次長室			
國防部參謀本部 作戰及計畫參謀次長室	最大彈道 高度	如飛航公告申請單	
國防部參謀本部 訓練參謀次長室			
國防部電訊發展室			
陸軍航空特戰指揮部			
空軍作戰指揮部	備註： 1. 實際執行之空管範圍以民航局所發佈為準。 2. 船隻及航空器請避開測試海、空域以策安全。 3. 本次操演會有戰機、直升機及偵照無人機支援進入射擊區域。 4. 臨時變更將以電話傳真通知。		
海軍艦隊指揮部			
海軍陸戰隊指揮部			
海軍大氣海洋局			

# 國防部海軍司令部對海（空）實彈射擊報告單

分送單位（機關）	射擊單位	63800 部隊	射擊危險區域要圖 
內政部警政署	射擊目的	年度訓練	
交通部民用航空局 飛航服務總臺 基隆海岸電臺	射擊時間	如公告管制表申請單時段	
交通部航政司			
交通部航港局			
交通部航港局 交通部航務中心	射擊地點	屏東地區海、空域	
交通部航務中心			
交通部航港局 交通部航務中心	使用武器	對海(空)武器	
交通部航務中心			
農業部漁業署 高雄市政府海洋局	射擊彈數	依年度射擊計畫實施	
海洋委員會海巡署	高度起算	MSL	
海洋委員會海巡署 艦隊分署	座標系統	WGS 84	
海洋委員會海巡署 海北部分署			
海洋委員會海巡署 海中部分署			
海洋委員會海巡署 海南部分署			
海洋委員會海巡署 海東部分署			
海洋委員會海巡署 海金馬澎分署			
海洋委員會海巡署 海金馬澎分署			
海洋委員會海巡署 海金馬澎分署			
海洋委員會海巡署 海南沙分署			
國家科學及技術委員會			
臺灣港務股份有限公司			
國家中山科學研究院 國防部陸軍司令部 國防部空軍司令部			危險區域 中心點
國防部憲兵指揮部 國防部參謀本部 情報參謀次長室	最小半徑	5NM	
國防部參謀本部 作戰及計畫參謀次長室 國防部參謀本部 訓練參謀次長室	最大彈道 高度	如飛航公告申請單	
國防部電訊發展室 陸軍航空特戰指揮部			
空軍作戰指揮部 海軍艦隊指揮部 海軍陸戰隊指揮部 海軍大氣海洋局	備註： 1. 實際執行之空管範圍以民航局所發佈為準。 2. 船隻及航空器請避開測試海、空域以策安全。 3. 本次操演會有戰機、直升機及偵照無人機支援進入射擊區域。 4. 臨時變更將以電話傳真通知。		

敬致

部隊長