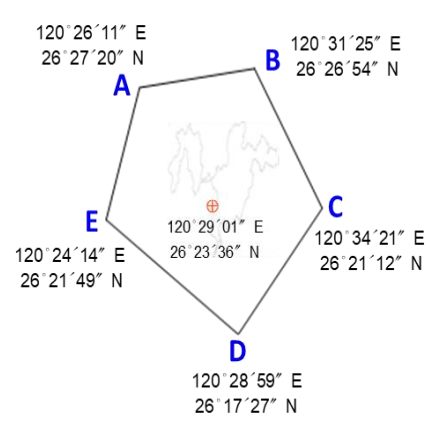
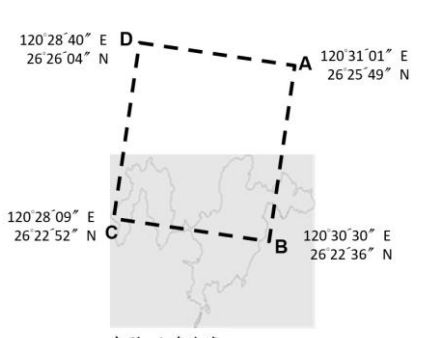


33E01部隊對海（空）實彈射擊報告單

分送單位(機關)	射擊單位	33E01部隊	射擊危險區域概要圖
內政部警政署	射擊目的	年度訓練	空域管制範圍： 
中華電信股份有限公司 臺灣臺北區電信分公司 基隆營運處基隆海岸電 臺	射擊日期	3日 0800-1200時。 3日 1400-1800時。 4日 0800-1200時。(預備日) 4日 1400-1800時。(預備日) 5日 0800-1200時。(預備日) 5日 1400-1800時。(預備日) 7日 0800-1200時。 14日 0800-1200時。 21日 0800-1200時。 28日 0800-1200時。 (標準時間：如時段申請表)	
交通部航港局			
交通部航政司			
交通部航港局北部航務中心			
交通部民用航空局飛航服務總臺			
交通部航港局中部航務中心 交通部航港局南部航務中心 交通部航港局東部航務中心	射擊地點	東引地區	
行政院農業委員會漁業署 高雄市政府海洋局	使用武器	地面武器射擊	
射擊發數	依年度射擊計畫實施	海域管制範圍： 北澳海域 	
海洋委員會海巡署 海洋委員會海巡署艦隊分署 海洋委員會海巡署金馬澎分署	空域管制範圍		
國防部參謀本部情報參謀次長室			危險區域中心點位置 ⊕ : 120°29'01" E 26°23'36" N
國防部參謀本部訓練參謀次長室			危險區域最小半徑 7浬(NM)
國防部海軍司令部	最大彈道高度		6000 (呎) AMSL
國防部空軍司令部			
國防部憲兵指揮部	海域管制範圍		北澳海域 A : 120°31'01"E 26°25'49"N B : 120°30'30"E 26°22'36"N C : 120°28'09"E 26°22'52"N D : 120°28'40"E 26°26'04"N
國防部全民防衛動員署			
空軍作戰指揮部			
國防部參謀本部作戰及計畫參謀次長室	備註：	1. 於射擊期間派遣連絡官至中柱漁港及直昇機場，擔任連絡管制事宜，以維射擊安全。 2. 如有發現危安顧慮，將立即暫停射擊。 3. 如緊急狀況，空域即可開放。 4. 納編觀測所，負責操演全程射彈觀測修正與對海、空域內船隻及飛行器實施監控。	
國防部陸軍司令部後勤指揮部			
海洋委員會海巡署中部分署 海洋委員會海巡署北部分署			

3 3 E 0 1 部隊 東 引 地 區 1 1 3 年 1 2 月 份 時 段 申 請 表

日期	星期	射擊時間	標準時間(格林威治時間)
01	日		
02	一		
03	二	0800時-1200時 1400時-1800時	12月3日 0000時-0400時 12月3日 0600時-1000時
04	三	0800時-1200時 1400時-1800時	12月4日 0000時-0400時(預備日) 12月4日 0600時-1000時(預備日)
05	四	0800時-1200時 1400時-1800時	12月5日 0000時-0400時(預備日) 12月5日 0600時-1000時(預備日)
06	五		
07	六	0800時-1200時	12月7日 0000時-0400時
08	日		
09	一		
10	二		
11	三		
12	四		
13	五		
14	六	0800時-1200時	12月14日 0000時-0400時
15	日		
16	一		
17	二		
18	三		
19	四		
20	五		
21	六	0800時-1200時	12月21日 0000時-0400時
22	日		
23	一		
24	二		
25	三		
26	四		
27	五		
28	六	0800時-1200時	12月28日 0000時-0400時
29	日		
30	一		
31	二		



交通部航港局航船布告

中華民國 113 年 10 月 5 日

東引地區北澳海域-軍事操演

依據：

說明：113 年 12 月 3 日、4 日、5 日、7 日、14 日、21 日、28 日在下列位址連線範圍內進行軍事操演，禁止進入該操演水域，以維航行安全。

位置：A：120°31'01"E 26°25'49"N

B：120°30'30"E 26°22'36"N

C：120°28'09"E 26°22'52"N

D：120°28'40"E 26°26'04"N*WGS84



NOTICE TO DONYING

Published by Maritime Port Bureau, MOTC, R.O.C.

October 5, 2024

Dongyin Bei'ao Waters – Military exercise

Source

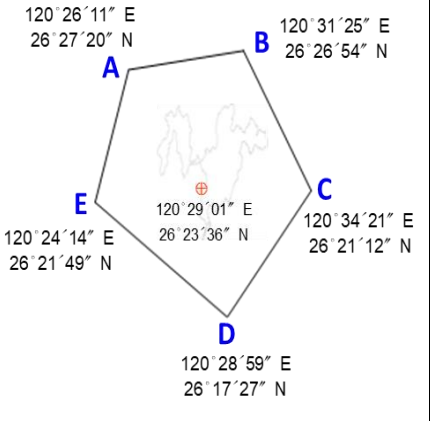
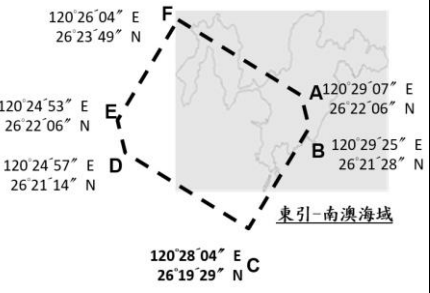
Details Military exercise will be undertaken on December 3,4,5,7,14,21,28 2024, all vessels are prohibited from sailing the exercise waters.

Positions A：120°31'01"E 26°25'49"N

B：120°30'30"E 26°22'36"N

C：120°28'09"E 26°22'52"N

D：120°28'40"E 26°26'04"N*WGS84

分送單位(機關)	射擊單位	33E01部隊	射擊危險區域概要圖	
內政部警政署	射擊目的	年度訓練	空域管制範圍：	
中華電信股份有限公司 臺灣臺北區電信分公司 基隆營運處基隆海岸電 臺	射擊日期	3日 0800-1200時。 3日 1400-1800時。 4日 0800-1200時。(預備日) 4日 1400-1800時。(預備日) 5日 0800-1200時。(預備日) 5日 1400-1800時。(預備日) 7日 0800-1200時。 14日 0800-1200時。 21日 0800-1200時。 28日 0800-1200時。 (標準時間：如時段申請表)		
交通部航港局		射擊地點		東引地區
交通部航政司				
交通部航港局北部航務中心				
交通部民用航空局飛航服務總臺	使用武器	地面武器射擊		
交通部航港局中部航務中心				
交通部航港局南部航務中心				
交通部航港局東部航務中心				
行政院農業委員會漁業署	射擊發數	依年度射擊計畫實施	海域管制範圍： 南澳海域	
高雄市政府海洋局				
海洋委員會海巡署	空域管制範圍	危險區域 經緯度 (WGS84)		
海洋委員會海巡署艦隊分署				
海洋委員會海巡署金馬澎分署		危險區域 中心點位置	⊕：120°29'01" E 26°23'36" N	
國防部參謀本部情報參謀次長室				
國防部參謀本部訓練參謀次長室		危險區域 最小半徑	7浬(NM)	
國防部海軍司令部				
國防部空軍司令部				
國防部憲兵指揮部				
國防部憲兵指揮部	最大彈道高度	6000 (呎) AMSL		
國防部全民防衛動員署			危險區域 經緯度 (WGS84)	南澳海域 A：120°29'07" E 26°22'06" N B：120°29'25" E 26°21'28" N C：120°28'04" E 26°19'29" N D：120°24'57" E 26°21'14" N E：120°24'53" E 26°22'06" N F：120°26'04" E 26°23'49" N
空軍作戰指揮部				
國防部參謀本部作戰及計畫參謀次長室				
國防部陸軍司令部後勤指揮部	備註： 1. 於射擊期間派遣連絡官至中柱漁港及直昇機場，擔任連絡管制事宜，以維射擊安全。 2. 如有發現危安顧慮，將立即暫停射擊。 3. 如緊急狀況，空域即可開放。 4. 納編觀測所，負責操演全程射彈觀測修正與對海、空域內船隻及飛行器實施監控。	謹致	部隊長	
海洋委員會海巡署中部分署				
海洋委員會海巡署北部分署				

3 3 E 0 1 部隊 東 引 地 區 1 1 3 年 1 2 月 份 時 段 申 請 表

日期	星期	射擊時間	標準時間(格林威治時間)
01	日		
02	一		
03	二	0800時-1200時 1400時-1800時	12月3日 0000時-0400時 12月3日 0600時-1000時
04	三	0800時-1200時 1400時-1800時	12月4日 0000時-0400時(預備日) 12月4日 0600時-1000時(預備日)
05	四	0800時-1200時 1400時-1800時	12月5日 0000時-0400時(預備日) 12月5日 0600時-1000時(預備日)
06	五		
07	六	0800時-1200時	12月7日 0000時-0400時
08	日		
09	一		
10	二		
11	三		
12	四		
13	五		
14	六	0800時-1200時	12月14日 0000時-0400時
15	日		
16	一		
17	二		
18	三		
19	四		
20	五		
21	六	0800時-1200時	12月21日 0000時-0400時
22	日		
23	一		
24	二		
25	三		
26	四		
27	五		
28	六	0800時-1200時	12月28日 0000時-0400時
29	日		
30	一		
31	二		



交通部航港局航船布告

中華民國 113 年 10 月 5 日

東引地區南澳海域-軍事操演

依據：

說明：113 年 12 月 3 日、4 日、5 日、7 日、14 日、21 日、28 日在下列位址連線範圍內進行軍事操演，禁止進入該操演水域，以維航行安全。

位置：A：120°29'07" E26°22'06" N
B：120°29'25" E26°21'28" N
C：120°28'04" E26°19'29" N
D：120°24'57" E26°21'14" N
E：120°24'53" E26°22'06" N
F：120°26'04" E26°23'49" N *WGS84



NOTICE TO DONYING

Published by Maritime Port Bureau, MOTC, R.O.C.

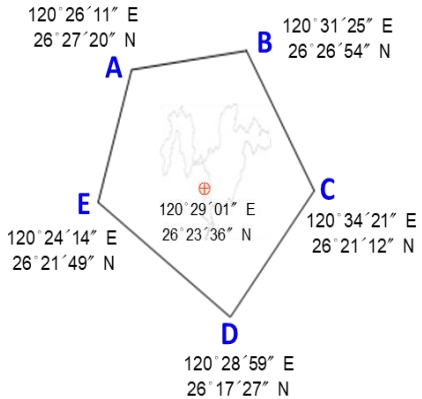
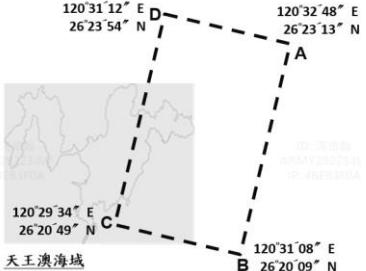
October 5, 2024

Dongyin Nan'ao Waters – Military exercise

Source

Details Military exercise will be undertaken on December 3,4,5,7,14,21,28 2024, all vessels are prohibited from sailing the exercise waters.

Positions A：120°29'07" E26°22'06" N
B：120°29'25" E26°21'28" N
C：120°28'04" E26°19'29" N
D：120°24'57" E26°21'14" N
E：120°24'53" E26°22'06" N
F：120°26'04" E26°23'49" N *WGS84

分送單位(機關)	射擊單位	33E01部隊	射擊危險區域概要圖
內政部警政署	射擊目的	年度訓練	空域管制範圍： 
中華電信股份有限公司 臺灣臺北區電信分公司 基隆營運處基隆海岸電臺	射擊日期	7日0800-1200時。	
交通部航港局		14日0800-1200時。	
交通部航政司		21日0800-1200時。	
交通部航港局北部航務中心		28日0800-1200時。	
交通部民用航空局飛航服務總臺		(標準時間：如時段申請表)	
交通部航港局中部航務中心	射擊地點	東引地區	
交通部航港局南部航務中心			
交通部航港局東部航務中心	使用武器	地面武器射擊	
行政院農業委員會漁業署			
高雄市政府海洋局	射擊發數	依年度射擊計畫實施	海域管制範圍：
海洋委員會海巡署	空域管制範圍	危險區域經緯度 (WGS84)	天王澳海域
海洋委員會海巡署艦隊分署			A : 120°26'11" E 26°27'20" N
海洋委員會海巡署金馬澎分署			B : 120°31'25" E 26°26'54" N
國防部參謀本部情報參謀次長室			C : 120°34'21" E 26°21'12" N
國防部參謀本部訓練參謀次長室		D : 120°28'59" E 26°17'27" N	
國防部海軍司令部		E : 120°24'14" E 26°21'49" N	
國防部空軍司令部		⊕ : 120°29'01" E 26°23'36" N	
國防部憲兵指揮部		危險區域中心點位置	7浬(NM)
國防部全民防衛動員署	海域管制範圍	危險區域經緯度 (WGS84)	
空軍作戰指揮部			天王澳海域：
國防部參謀本部作戰及計畫參謀次長室			A : 120°32' 48" E 26°23' 13" N B : 120°31' 08" E 26°20' 09" N C : 120°29' 34" E 26°20' 49" N D : 120°31' 12" E 26°23' 54" N
國防部陸軍司令部後勤指揮部	備註：	1. 於射擊期間派遣連絡官至中柱漁港及直昇機場，擔任連絡管制事宜，以維射擊安全。 2. 如有發現危安顧慮，將立即暫停射擊。 3. 如緊急狀況，空域即可開放。 4. 納編觀測所，負責操演全程射彈觀測修正與對海、空域內船隻及飛行器實施監控。	謹致
海洋委員會海巡署中部分署			
海洋委員會海巡署北部分署			

33E01部隊東引地區113年12月份時段申請表

日期	星期	射擊時間	標準時間(格林威治時間)
01	日		
02	一		
03	二		
04	三		
05	四		
06	五		
07	六	0800時-1200時	12月7日0000時-0400時
08	日		
09	一		
10	二		
11	三		
12	四		
13	五		
14	六	0800時-1200時	12月14日0000時-0400時
15	日		
16	一		
17	二		
18	三		
19	四		
20	五		
21	六	0800時-1200時	12月21日0000時-0400時
22	日		
23	一		
24	二		
25	三		
26	四		
27	五		
28	六	0800時-1200時	12月28日0000時-0400時
29	日		
30	一		
31	二		



交通部航港局航船布告

中華民國 113 年 10 月 5 日

東引地區天王澳海域-軍事操演

依 據：

說 明：113 年 12 月 7 日、14 日、21 日、28 日在下列位址連線範圍內進行軍事操，禁止進入該操演水域，以維航行安全。

位 置：A：120°32'48"E 26°23'13"N

B：120°31'08"E 26°20'09"N

C：120°29'34"E 26°20'49"N

D：120°31'12"E 26°23'54"N *WGS84



NOTICE TO DONYPING

Published by Maritime Port Bureau, MOTC, R.O.C.

October 5, 2024

Dongyin Tianwang'ao Waters – Military exercise

Source

Details Military exercise will be undertaken on December 7,14,21,28 2024, all vessels are prohibited from sailing the exercise waters.

Positions A：120°32'48"E 26°23'13"N

B：120°31'08"E 26°20'09"N

C：120°29'34"E 26°20'49"N

D：120°31'12"E 26°23'54"N *WGS84