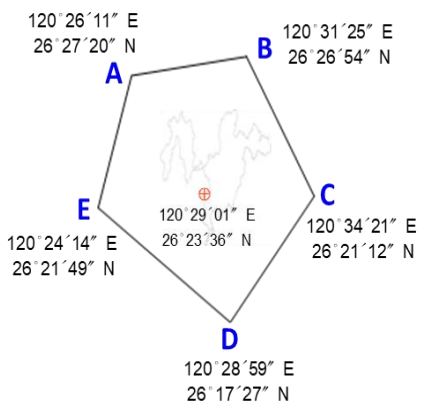


# 33E01部隊對海（空）實彈射擊報告單

分送單位(機關)	射擊單位	33E01部隊	射擊危險區域概要圖
內政部警政署	射擊目的	年度訓練	空域管制範圍：  
中華電信股份有限公司 臺灣臺北區電信分公司 基隆營運處基隆海岸電 臺	射擊日期	6日 0800-1200時。(預備日)	
交通部航港局		10日 0800-1200時。	
交通部航政司		11日 0800-1200時。(預備日)	
交通部航港局北部航務 中心		12日 0800-1200時。(預備日)	
交通部民用航空局飛航 服務總臺		17日 0800-1200時。 18日 0800-1200時。(預備日) 19日 0800-1200時。(預備日) (標準時間：如時段申請表)	
交通部航港局中部航務 中心	射擊地點	東引地區	
交通部航港局南部航務 中心			
交通部航港局東部航務 中心	使用武器	地面武器射擊	
行政院農業委員會漁業 署			
高雄市政府海洋局	射擊發數	依年度射擊計畫實施	海域管制範圍：
海洋委員會海巡署	空域管 制範圍	危險區域 經緯度 (WGS84)	北澳海域
海洋委員會海巡署艦隊 分署			
海洋委員會海巡署金馬 澎分署			
國防部參謀本部情報 參謀次長室			
國防部參謀本部訓練 參謀次長室			
國防部海軍司令部		危險區域 中心點位置	⊕：120°29'01" E 26°23'36" N
國防部空軍司令部		危險區域 最小半徑	7浬(NM)
國防部憲兵指揮部	最大彈道高度	6000 (呎) AMSL	東引-北澳海域
國防部全民防衛動員署	海域管 制範圍	北澳海域 危險區域 經緯度 (WGS84)	謹致
空軍作戰指揮部			
國防部參謀本部作戰 及計畫參謀次長室			
國防部陸軍司令部後勤 指揮部	備註：	1. 於射擊期間派遣連絡官至中柱漁港及直昇機 場，擔任連絡管制事宜，以維射擊安全。 2. 如有發現危安顧慮，將立即暫停射擊。 3. 如緊急狀況，空域即可開放。 4. 納編觀測所，負責操演全程射彈觀測修正與 對海、空域內船隻及飛行器實施監控。	部隊長
海洋委員會海巡署中部 分署			
海洋委員會海巡署北部 分署			

### 33E01部隊東引地區113年12月份時段申請表

日期	星期	射擊時間	標準時間(格林威治時間)
01	日		
02	一		
03	二		
04	三		
05	四		
06	五	0800時-1200時	12月6日0000時-0400時(預備日)
07	六		
08	日		
09	一		
10	二	0800時-1200時	12月10日0000時-0400時
11	三	0800時-1200時	12月11日0000時-0400時(預備日)
12	四	0800時-1200時	12月12日0000時-0400時(預備日)
13	五		
14	六		
15	日		
16	一		
17	二	0800時-1200時	12月17日0000時-0400時
18	三	0800時-1200時	12月18日0000時-0400時(預備日)
19	四	0800時-1200時	12月19日0000時-0400時(預備日)
20	五		
21	六		
22	日		
23	一		
24	二		
25	三		
26	四		
27	五		
28	六		
29	日		
30	一		
31	二		



## 交通部航港局航船布告

中華民國 113 年 11 月 16 日

### 東引地區北澳海域-軍事操演

依據：

說明：113 年 12 月 6 日、10 日、11 日、12 日、17 日、18 日、19 日在下列位址連線範圍內進行軍事操演，禁止進入該操演水域，以維航行安全。

位置：A：120°31'01"E 26°25'49"N  
B：120°30'30"E 26°22'36"N  
C：120°28'09"E 26°22'52"N  
D：120°28'40"E 26°26'04"N\*WGS84



## NOTICE TO DONYING

Published by Maritime Port Bureau, MOTC, R.O.C.

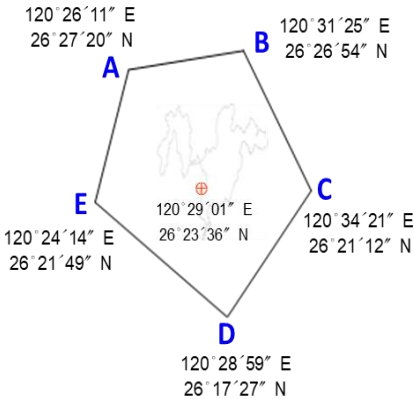
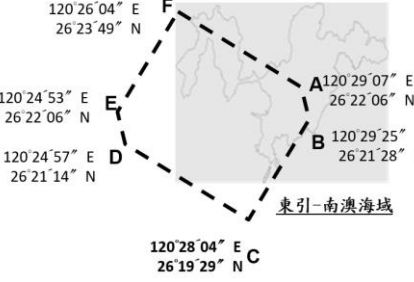
November 16, 2024

Dongyin Bei'ao Waters – Military exercise

Source

Details Military exercise will be undertaken on December 6,10,11,12,17,18,19 2024, all vessels are prohibited from sailing the exercise waters.

Positions A：120°31'01"E 26°25'49"N  
B：120°30'30"E 26°22'36"N  
C：120°28'09"E 26°22'52"N  
D：120°28'40"E 26°26'04"N\*WGS84

分送單位(機關)	射擊單位	33E01部隊	射擊危險區域概要圖	
內政部警政署	射擊目的	年度訓練	空域管制範圍：	
中華電信股份有限公司 臺灣臺北區電信分公司 基隆營運處基隆海岸電 臺	射擊日期	6日 1400-1800時。(預備日)		
交通部航港局		10日 1400-1800時。		
交通部航政司		11日 1400-1800時。(預備日)		
交通部航港局北部航務 中心		12日 1400-1800時。(預備日)		
交通部民用航空局飛航 服務總臺		17日 1400-1800時。 18日 1400-1800時。(預備日) 19日 1400-1800時。(預備日) (標準時間：如時段申請表)		
交通部航港局中部航務 中心	射擊地點	東引地區		
交通部航港局南部航務 中心				
交通部航港局東部航務 中心				
行政院農業委員會漁業 署	使用武器	地面武器射擊		
高雄市政府海洋局	射擊發數	依年度射擊計畫實施	海域管制範圍：	
海洋委員會海巡署	空域 管制 範圍	危險區域 經緯度 (WGS84)	南澳海域	
海洋委員會海巡署艦隊 分署				A : 120°26'11" E 26°27'20" N
海洋委員會海巡署金馬 澎分署				B : 120°31'25" E 26°26'54" N
國防部參謀本部情報 參謀次長室				C : 120°34'21" E 26°21'12" N
國防部參謀本部訓練 參謀次長室				D : 120°28'59" E 26°17'27" N
國防部海軍司令部	危險區域 中心點位置	⊕ : 120°29'01" E 26°23'36" N		
國防部空軍司令部	危險區域 最小半徑	7浬(NM)		
國防部憲兵指揮部	最大彈道高度	6000 (呎) AMSL		
國防部全民防衛動員署	海域 管制 範圍	危險區域 經緯度 (WGS84)		南澳海域 A : 120°29'07" E 26°22'06" N B : 120°29'25" E 26°21'28" N C : 120°28'04" E 26°19'29" N D : 120°24'57" E 26°21'14" N E : 120°24'53" E 26°22'06" N F : 120°26'04" E 26°23'49" N
空軍作戰指揮部				
國防部參謀本部作戰 及計畫參謀次長室				
國防部陸軍司令部後勤 指揮部	備註：	<ol style="list-style-type: none"> <li>於射擊期間派遣連絡官至中柱漁港及直昇機 場，擔任連絡管制事宜，以維射擊安全。</li> <li>如有發現危安顧慮，將立即暫停射擊。</li> <li>如緊急狀況，空域即可開放。</li> <li>納編觀測所，負責操演全程射彈觀測修正與 對海、空域內船隻及飛行器實施監控。</li> </ol>	謹致  部隊長	
海洋委員會海巡署中部 分署				
海洋委員會海巡署北部 分署				

### 33E01部隊東引地區113年12月份時段申請表

日期	星期	射擊時間	標準時間(格林威治時間)
01	日		
02	一		
03	二		
04	三		
05	四		
06	五	1400時-1800時	12月6日0600時-1000時(預備日)
07	六		
08	日		
09	一		
10	二	1400時-1800時	12月10日0600時-1000時
11	三	1400時-1800時	12月11日0600時-1000時(預備日)
12	四	1400時-1800時	12月12日0600時-1000時(預備日)
13	五		
14	六		
15	日		
16	一		
17	二	1400時-1800時	12月17日0600時-1000時
18	三	1400時-1800時	12月18日0600時-1000時(預備日)
19	四	1400時-1800時	12月19日0600時-1000時(預備日)
20	五		
21	六		
22	日		
23	一		
24	二		
25	三		
26	四		
27	五		
28	六		
29	日		
30	一		
31	二		



## 交通部航港局航船布告

中華民國 113 年 11 月 16 日

### 東引地區南澳海域-軍事操演

依據：

說明：113 年 12 月 6 日、10 日、11 日、12 日、17 日、18 日、19 日在下列位址連線範圍內進行軍事操演，禁止進入該操演水域，以維航行安全。

位置：A：120°29'07" E26°22'06" N  
B：120°29'25" E26°21'28" N  
C：120°28'04" E26°19'29" N  
D：120°24'57" E26°21'14" N  
E：120°24'53" E26°22'06" N  
F：120°26'04" E26°23'49" N \*WGS84



## NOTICE TO DONYING

Published by Maritime Port Bureau, MOTC, R.O.C.

November 16, 2024

Dongyin Nan'ao Waters – Military exercise

Source

Details Military exercise will be undertaken on December 6,10,11,12,17,18,19 2024, all vessels are prohibited from sailing the exercise waters.

Positions A：120°29'07" E26°22'06" N  
B：120°29'25" E26°21'28" N  
C：120°28'04" E26°19'29" N  
D：120°24'57" E26°21'14" N  
E：120°24'53" E26°22'06" N  
F：120°26'04" E26°23'49" N \*WGS84