

1 7 0 E 5 部 隊 1 1 5 年 5 月 份 時 段 申 請 表

日期	星期	射擊時間	標準時間
01	五		
02	六		
03	日		
04	一		
05	二		
06	三		
07	四		
08	五		
09	六		
10	日		
11	一		
12	二		
13	三		
14	四		
15	五		
16	六		
17	日		
18	一		
19	二		
20	三		
21	四		
22	五		
23	六		
24	日		
25	一		
26	二		
27	三	0500-0700 時	26 日 2100-2300 時
28	四	0500-0700 時	27 日 2100-2300 時
29	五	0500-0700 時(預備日)	28 日 2100-2300 時(預備日)
30	六		
31	日		



航船布告

中華民國 115 年 3 月 24 日

馬祖地區梅石海域-軍事操演

依據：明：115 年 5 月 27、28、29 日在下列位址連線範圍內進行軍事操演，禁止進入該操演水域，以維航行安全。

位置：北緯 26°11'13"，東經 120°00'25"
北緯 26°03'58"，東經 120°05'47"
北緯 25°59'19"，東經 119°57'59"
北緯 26°06'34"，東經 119°52'37" *WGS84



NOTICE TO MARINERS

March 24, 2026

Around Nangan area Waters-Military exercise

Source :

Details : Military exercise will be undertaken on May 27、28、29, 2026, all vessels are prohibited from sailing the exercise waters.

Positions : Lat. 26°11'13" N, Long. 120°00'25" E

Lat. 26°03'58" N, Long. 120°05'47" E

Lat. 25°59'19" N, Long. 119°57'59" E

Lat. 26°06'34" N, Long. 119°52'37" E *WGS84

170E7 部隊對海(空)實彈射擊報告單

分送單位(機關)		射擊單位	170E7 部隊	射擊危險區域概要圖		
1	內政部警政署	射擊目的	年度訓練	<p>海域管制區域</p>		
2	交通部民用航空局飛航服務總臺	射擊日期	射擊日期： 115年5月28、29日，0500-0700時，共計2日 (29日為預備日) (空域協調使用)			
3	中華電信股份有限公司 臺灣臺北區電信分 公司基隆營運處 海岸電臺					
4	交通部航港局				射擊地點	福澳海域(BC)
5	交通部航政司	使用武器	地面武器射擊			
6	交通部航港局北部航務中心					
7	交通部航港局中部航務中心				射擊發數	依年度射擊計畫實施
8	交通部航港局南部航務中心	空域管制範圍	危險區域 經緯度 (WGS84) A: 26°12' 44" N, 119°57' 36" E B: 26°10' 25" N, 119°58' 27" E C: 26°09' 41" N, 119°55' 56" E D: 26°12' 00" N, 119°55' 06" E		<p>空域管制區域</p>	
9	交通部航港局東部航務中心					
10	行政院農業委員會漁業署					
11	高雄市政府海洋局					
12	海洋委員會海巡署					
13	海洋委員會海巡署艦隊分署					
14	海洋委員會海巡署北部分署			危險區域 中心點位置		⊕ 26°11' 12" N, 119°56' 46" E
15	國防部參謀本部作戰及計畫參謀次長室			危險區域 最小半徑		3 浬(NM)
16	國防部參謀本部情報參謀次長室			最大 彈道高度		3000(呎)AMSL
17	國防部參謀本部訓練參謀次長室			海域管制範圍		危險區域 經緯度 (WGS84) A: 26°12' 44" N, 119°57' 36" E B: 26°10' 25" N, 119°58' 27" E C: 26°09' 41" N, 119°55' 56" E D: 26°12' 00" N, 119°55' 06" E
18	國家中山科學研究院					
19	國防部海軍司令部					
20	國防部空軍司令部					
21	國防部憲兵指揮部					
22	國防部全民防衛動員署	備註： 一、南竿、北竿機場由射擊單位主動協調南竿及北竿高守備大隊派遣聯絡官，於射擊全程與塔台保持聯繫，並依塔台管制實施或暫停(停止)射擊。 二、射擊過程中如發現危安顧慮，應立即停止射擊。 三、聯絡官均須全程留駐塔台，遇(計畫、臨時性)航空器距南、北竿機場 40 海浬時，應配合塔台管制暫停射擊至依塔台管制解除後始可再實施射擊任務。				
23	海洋委員會海巡署中部分署		敬致 部隊長			
24	空軍作戰指揮部					
25	國防部陸軍司令部後勤指揮部					
26	海洋委員會海巡署南部分署					
27	海洋委員會海巡署東部分署					
28	海洋委員會海巡署金馬澎分署					
29	海洋委員會海巡署東南沙分署					
30	科技部					

1 7 0 E 7 部 隊 1 1 5 年 5 月 份 時 段 申 請 表

日期	星期	射擊時間	標準時間
01	五		
02	六		
03	日		
04	一		
05	二		
06	三		
07	四		
08	五		
09	六		
10	日		
11	一		
12	二		
13	三		
14	四		
15	五		
16	六		
17	日		
18	一		
19	二		
20	三		
21	四		
22	五		
23	六		
24	日		
25	一		
26	二		
27	三		
28	四	0500-0700 時	27 日 2100-2300 時
29	五	0500-0700 時(預備日)	28 日 2100-2300 時(預備日)
30	六		
31	日		



航船布告

中華民國 115 年 3 月 24 日

馬祖地區福澳海域-軍事操演

依據：明：115 年 5 月 28、29 日在下列位址連線範圍內進行軍事操演，禁止進入該操演水域，以維航行安全。

位置：北緯 $26^{\circ}12'44''$ ，東經 $119^{\circ}57'36''$
北緯 $26^{\circ}10'25''$ ，東經 $119^{\circ}58'27''$
北緯 $26^{\circ}09'41''$ ，東經 $119^{\circ}55'56''$
北緯 $26^{\circ}12'00''$ ，東經 $119^{\circ}55'06''$ *WGS84



NOTICE TO MARINERS

March 24, 2026

Around Nangan area Waters-Military exercise

Source :

Details : Military exercise will be undertaken on May 28、29, 2026, all vessels are prohibited from sailing the exercise waters.

Positions : Lat. $26^{\circ}12'44''$ N, Long. $119^{\circ}57'36''$ E
Lat. $26^{\circ}10'25''$ N, Long. $119^{\circ}58'27''$ E
Lat. $26^{\circ}09'41''$ N, Long. $119^{\circ}55'56''$ E
Lat. $26^{\circ}12'00''$ N, Long. $119^{\circ}55'06''$ E *WGS84

170E2、170E3、170E4 部隊對海（空）實彈射擊報告單

分送單位(機關)		射擊單位	170E2、170E3、170E4 部隊	射擊危險區域概要圖	
1	內政部警政署	射擊目的	年度訓練		
2	交通部民用航空局飛航服務總臺	射擊日期	射擊日期： 115年5月29、30日，0500-0700時，共計2日 (30日為預備日) (空域協調使用)		
3	中華電信股份有限公司 臺灣臺北區電信分 公司基隆營運處 海岸電臺	射擊地點	馬港海域		
4	交通部航港局	使用武器	地面武器射擊		
5	交通部航政司	射擊發數	依年度射擊計畫實施		
6	交通部航港局北部航務中心	空域管制範圍 危險區域 經緯度 (WGS84) A: 26°10' 20" N 119°53' 15" E B: 26°10' 20" N 119°54' 45" E C: 26°09' 00" N 119°54' 45" E D: 26°09' 00" N 119°53' 15" E 危險區域 中心點位置 ⊕: 26°09' 17" N 119°53' 48" E 危險區域 最小半徑 3 浬(NM) 最大 彈道高度 3000(呎)AMSL			
7	交通部航港局中部航務中心				危險區域
8	交通部航港局南部航務中心			危險區域	3 浬(NM)
9	交通部航港局東部航務中心			最大	3000(呎)AMSL
10	行政院農業委員會漁業署			危險區域	A: 26°10' 20" N 119°53' 15" E
11	高雄市政府海洋局			經緯度	B: 26°10' 20" N 119°54' 45" E
12	海洋委員會海巡署			(WGS84)	C: 26°09' 00" N 119°54' 45" E
13	海洋委員會海巡署艦隊分署				D: 26°09' 00" N 119°53' 15" E
14	海洋委員會海巡署北部分署				
15	國防部參謀本部作戰及計畫參謀次長室				
16	國防部參謀本部情報參謀次長室				
17	國防部參謀本部訓練參謀次長室				
18	國家中山科學研究院				
19	國防部海軍司令部	海域管制範圍			
20	國防部空軍司令部	危險區域	A: 26°10' 20" N 119°53' 15" E		
21	國防部憲兵指揮部	經緯度	B: 26°10' 20" N 119°54' 45" E		
22	國防部全民防衛動員署	(WGS84)	C: 26°09' 00" N 119°54' 45" E		
23	海洋委員會海巡署中部分署		D: 26°09' 00" N 119°53' 15" E		
24	空軍作戰指揮部	備註：			
25	國防部陸軍司令部後勤指揮部	一、南竿、北竿機場由射擊單位主動協調南竿及北竿高守備大隊派遣聯絡官，於射擊全程與塔台保持聯繫，並依塔台管制實施或暫停(停止)射擊。			
26	海洋委員會海巡署南部分署	二、射擊過程中如發現危安顧慮，應立即停止射擊。			
27	海洋委員會海巡署東部分署	三、聯絡官均須全程留駐塔台，遇(計畫、臨時性)航空器距南、北竿機場 40 海浬時，應配合塔台管制暫停射擊至依塔台管制解除後始可再實施射擊任務。			
28	海洋委員會海巡署金馬澎分署	四、本次射擊空域申請併同無人機於空域內執行飛行訓練。			
29	海洋委員會海巡署東南沙分署				
30	科技部				

敬致

部隊長

170E2、170E3、170E4 部隊 115 年 5 月份時段申請表

日期	星期	射擊時間	標準時間
01	五		
02	六		
03	日		
04	一		
05	二		
06	三		
07	四		
08	五		
09	六		
10	日		
11	一		
12	二		
13	三		
14	四		
15	五		
16	六		
17	日		
18	一		
19	二		
20	三		
21	四		
22	五		
23	六		
24	日		
25	一		
26	二		
27	三		
28	四		
29	五	0500-0700 時	28 日 2100-2300 時
30	六	0500-0700 時(預備日)	29 日 2100-2300 時(預備日)
31	日		



航船布告

中華民國 115 年 3 月 24 日

馬祖地區馬港海域-軍事操演

依據：明：115 年 5 月 29、30 日在下列位址連線範圍內進行軍事操演，禁止進入該操演水域，以維航行安全。

位置：北緯 26°10'20"，東經 119°53'15"
北緯 26°10'20"，東經 119°54'45"
北緯 26°09'00"，東經 119°54'45"
北緯 26°09'00"，東經 119°53'15" *WGS84



NOTICE TO MARINERS

March 24, 2026

Around Nangan area Waters-Military exercise

Source :

Details : Military exercise will be conducted on May 29、30, 2026, all vessels are prohibited from sailing the exercise waters.

Positions : Lat. 26°10'20" N, Long. 119°53'15" E
Lat. 26°10'20" N, Long. 119°54'45" E
Lat. 26°09'00" N, Long. 119°54'45" E
Lat. 26°09'00" N, Long. 119°53'15" E *WGS84

170F6 部隊對海(空)實彈射擊報告單

分送單位(機關)		射擊單位	170F6 部隊	射擊危險區域概要圖		
1	內政部警政署	射擊目的	年度訓練			
2	交通部民用航空局飛航服務總臺	射擊日期	射擊日期： 115年5月29、30日，0500-0700時，共計2日 (30日為預備日) (空域協調使用)			
3	中華電信股份有限公司 臺灣區電信分 公司基隆營運處 海岸電臺	射擊地點	亮島東部海域			
4	交通部航港局	使用武器	地面武器射擊			
5	交通部航政司	射擊發數	依年度射擊計畫實施			
6	交通部航港局北部航務中心	空域管制範圍 危險區域 經緯度 (WGS84) A: 26°21' 55" N 120°13' 44" E B: 26°16' 04" N 120°21' 47" E C: 26°13' 29" N 120°18' 55" E D: 26°19' 37" N 120°11' 06" E	空域管制區域 			
7	交通部航港局中部航務中心				危險區域 中心點位置	⊕ 26°19' 00" N 120°15' 56" E
8	交通部航港局南部航務中心				危險區域 最小半徑	3 浬(NM)
9	交通部航港局東部航務中心				危險區域 最大彈道高度	5000(呎)AMSL
10	行政院農業委員會漁業署	海域管制範圍 危險區域 經緯度 (WGS84) A: 26°21' 55" N 120°13' 44" E B: 26°16' 04" N 120°21' 47" E C: 26°13' 29" N 120°18' 55" E D: 26°19' 37" N 120°11' 06" E	敬致 部隊長			
11	高雄市政府海洋局			備註： 一、南竿、北竿機場由射擊單位主動協調南竿及北竿守備大隊派遣聯絡官，於射擊全程與塔台保持聯繫，並依塔台管制實施或暫停(停止)射擊。 二、射擊過程中如發現危安顧慮，應立即停止射擊。 三、聯絡官均須全程留駐塔台，遇(計畫、臨時性)航空器距南、北竿機場 40 海浬時，應配合塔台管制暫停射擊至依塔台管制解除後始可再實施射擊任務。 四、本次射擊空域申請併同無人機於空域內執行飛行訓練。		
12	海洋委員會海巡署				海域管制範圍 危險區域 經緯度 (WGS84) A: 26°21' 55" N 120°13' 44" E B: 26°16' 04" N 120°21' 47" E C: 26°13' 29" N 120°18' 55" E D: 26°19' 37" N 120°11' 06" E	
13	海洋委員會海巡署艦隊分署					海域管制範圍 危險區域 經緯度 (WGS84) A: 26°21' 55" N 120°13' 44" E B: 26°16' 04" N 120°21' 47" E C: 26°13' 29" N 120°18' 55" E D: 26°19' 37" N 120°11' 06" E
14	海洋委員會海巡署北部分署	海域管制範圍 危險區域 經緯度 (WGS84) A: 26°21' 55" N 120°13' 44" E B: 26°16' 04" N 120°21' 47" E C: 26°13' 29" N 120°18' 55" E D: 26°19' 37" N 120°11' 06" E				
15	國防部參謀本部作戰及計畫參謀次長室		海域管制範圍 危險區域 經緯度 (WGS84) A: 26°21' 55" N 120°13' 44" E B: 26°16' 04" N 120°21' 47" E C: 26°13' 29" N 120°18' 55" E D: 26°19' 37" N 120°11' 06" E			
16	國防部參謀本部情報參謀次長室			海域管制範圍 危險區域 經緯度 (WGS84) A: 26°21' 55" N 120°13' 44" E B: 26°16' 04" N 120°21' 47" E C: 26°13' 29" N 120°18' 55" E D: 26°19' 37" N 120°11' 06" E		
17	國防部參謀本部訓練參謀次長室				海域管制範圍 危險區域 經緯度 (WGS84) A: 26°21' 55" N 120°13' 44" E B: 26°16' 04" N 120°21' 47" E C: 26°13' 29" N 120°18' 55" E D: 26°19' 37" N 120°11' 06" E	
18	國家中山科學研究院	海域管制範圍 危險區域 經緯度 (WGS84) A: 26°21' 55" N 120°13' 44" E B: 26°16' 04" N 120°21' 47" E C: 26°13' 29" N 120°18' 55" E D: 26°19' 37" N 120°11' 06" E				
19	國防部海軍司令部		海域管制範圍 危險區域 經緯度 (WGS84) A: 26°21' 55" N 120°13' 44" E B: 26°16' 04" N 120°21' 47" E C: 26°13' 29" N 120°18' 55" E D: 26°19' 37" N 120°11' 06" E			
20	國防部空軍司令部			海域管制範圍 危險區域 經緯度 (WGS84) A: 26°21' 55" N 120°13' 44" E B: 26°16' 04" N 120°21' 47" E C: 26°13' 29" N 120°18' 55" E D: 26°19' 37" N 120°11' 06" E		
21	國防部憲兵指揮部				海域管制範圍 危險區域 經緯度 (WGS84) A: 26°21' 55" N 120°13' 44" E B: 26°16' 04" N 120°21' 47" E C: 26°13' 29" N 120°18' 55" E D: 26°19' 37" N 120°11' 06" E	
22	國防部全民防衛動員屬	海域管制範圍 危險區域 經緯度 (WGS84) A: 26°21' 55" N 120°13' 44" E B: 26°16' 04" N 120°21' 47" E C: 26°13' 29" N 120°18' 55" E D: 26°19' 37" N 120°11' 06" E				
23	海洋委員會海巡署中部分署		海域管制範圍 危險區域 經緯度 (WGS84) A: 26°21' 55" N 120°13' 44" E B: 26°16' 04" N 120°21' 47" E C: 26°13' 29" N 120°18' 55" E D: 26°19' 37" N 120°11' 06" E			
24	空軍作戰指揮部			海域管制範圍 危險區域 經緯度 (WGS84) A: 26°21' 55" N 120°13' 44" E B: 26°16' 04" N 120°21' 47" E C: 26°13' 29" N 120°18' 55" E D: 26°19' 37" N 120°11' 06" E		
25	國防部陸軍司令部後勤指揮部				海域管制範圍 危險區域 經緯度 (WGS84) A: 26°21' 55" N 120°13' 44" E B: 26°16' 04" N 120°21' 47" E C: 26°13' 29" N 120°18' 55" E D: 26°19' 37" N 120°11' 06" E	
26	海洋委員會海巡署南部分署	海域管制範圍 危險區域 經緯度 (WGS84) A: 26°21' 55" N 120°13' 44" E B: 26°16' 04" N 120°21' 47" E C: 26°13' 29" N 120°18' 55" E D: 26°19' 37" N 120°11' 06" E				
27	海洋委員會海巡署東部分署		海域管制範圍 危險區域 經緯度 (WGS84) A: 26°21' 55" N 120°13' 44" E B: 26°16' 04" N 120°21' 47" E C: 26°13' 29" N 120°18' 55" E D: 26°19' 37" N 120°11' 06" E			
28	海洋委員會海巡署金馬澎分署			海域管制範圍 危險區域 經緯度 (WGS84) A: 26°21' 55" N 120°13' 44" E B: 26°16' 04" N 120°21' 47" E C: 26°13' 29" N 120°18' 55" E D: 26°19' 37" N 120°11' 06" E		
29	海洋委員會海巡署東南沙分署				海域管制範圍 危險區域 經緯度 (WGS84) A: 26°21' 55" N 120°13' 44" E B: 26°16' 04" N 120°21' 47" E C: 26°13' 29" N 120°18' 55" E D: 26°19' 37" N 120°11' 06" E	
30	科技部	海域管制範圍 危險區域 經緯度 (WGS84) A: 26°21' 55" N 120°13' 44" E B: 26°16' 04" N 120°21' 47" E C: 26°13' 29" N 120°18' 55" E D: 26°19' 37" N 120°11' 06" E				

1 7 0 F 6 部 隊 1 1 5 年 5 月 份 時 段 申 請 表

日期	星期	射擊時間	標準時間(格林威治時間)
01	五		
02	六		
03	日		
04	一		
05	二		
06	三		
07	四		
08	五		
09	六		
10	日		
11	一		
12	二		
13	三		
14	四		
15	五		
16	六		
17	日		
18	一		
19	二		
20	三		
21	四		
22	五		
23	六		
24	日		
25	一		
26	二		
27	三		
28	四		
29	五	0500-0700 時	28 日 2100-2300 時
30	六	0500-0700 時(預備日)	29 日 2100-2300 時(預備日)
31	日		



航船布告

中華民國 115 年 3 月 17 日

馬祖地區亮島東部海域-軍事操演

依據：

說明：115 年 5 月 29、30 日在下列位址連線範圍內進行軍事操演，禁止進入該操演水域，以維航行安全。

位置：北緯 26°21'55"，東經 120°13'44"
北緯 26°16'04"，東經 120°21'47"
北緯 26°13'29"，東經 120°18'55"
北緯 26°19'37"，東經 120°11'06" *WGS84



NOTICE TO MARINERS

March. 17, 2026

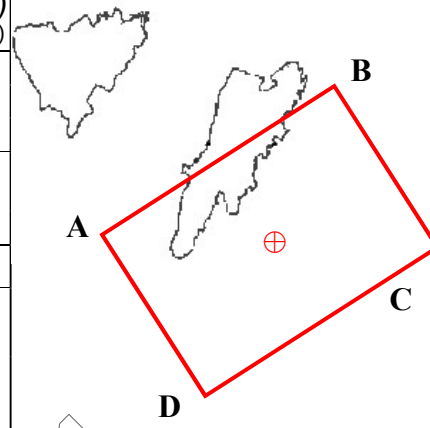
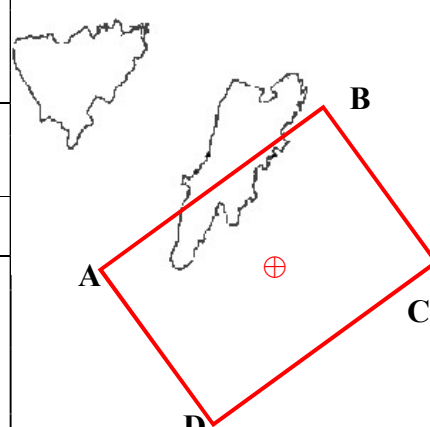
Around Beigan area Waters-Military exercise

Source :

Details : Military exercise will be undertaken on May 29、30, 2026, all vessels are prohibited from sailing the exercise waters.

Positions : Lat. 26° 21' 55" N, Long. 120° 13' 44" E
Lat. 26° 16' 04" N, Long. 120° 21' 47" E
Lat. 26° 13' 29" N, Long. 120° 18' 55" E
Lat. 26° 19' 37" N, Long. 120° 11' 06" E *WGS84

170H2 部隊對海(空)實彈射擊報告單

分送單位(機關)		射擊單位	170H2 部隊	射擊危險區域概要圖	
1	內政部警政署	射擊目的	年度訓練	空域管制區域； 林幼嶼海域 	
2	交通部民用航空局飛航服務總臺	射擊日期	射擊日期： 115年5月29、30日，0500-0700時，共計2日 (30日為預備日) (空域協調使用)		
3	中華電信股份有限公司 臺灣臺北區電信分 公司基隆營運處基隆 海岸電臺				
4	交通部航港局	射擊地點	林幼嶼海域		
5	交通部航政司	使用武器	地面武器射擊		
6	交通部航港局北部航務中心				
7	交通部航港局中部航務中心				
		射擊發數	依年度射擊計畫實施		
8	交通部航港局南部航務中心	空域管制範圍	危險區域 經緯度 (WGS84) A: 25°56' 30" N 119°55' 50" E B: 25°58' 16" N 119°59' 53" E C: 25°55' 23" N 120°01' 27" E D: 25°53' 36" N 119°57' 25" E 危險區域 中心點位置 ⊕ : 25°56'01"N 119°58'48"E 危險區域 最小半徑 3 浬(NM) 最大 彈道高度 5000(呎)AMSL		海域管制區域； 林幼嶼海域 
9	交通部航港局東部航務中心				
10	行政院農業委員會漁業署				
11	高雄市政府海洋局				
12	海洋委員會海巡署				
13	海洋委員會海巡署艦隊分署				
14	海洋委員會海巡署北部分署				
15	國防部參謀本部作戰及計畫參謀次長室				
16	國防部參謀本部情報參謀次長室				
17	國防部參謀本部訓練參謀次長室				
18	國家中山科學研究院				
19	國防部海軍司令部	海域管制範圍	危險區域 經緯度 (WGS84) A: 25°56' 30" N 119°55' 50" E B: 25°58' 16" N 119°59' 53" E C: 25°55' 23" N 120°01' 27" E D: 25°53' 36" N 119°57' 25" E	敬致 部隊長	
20	國防部空軍司令部				
21	國防部憲兵指揮部				
22	國防部全民防衛動員署				
23	海洋委員會海巡署中部分署	備註： 一、南竿、北竿機場由射擊單位主動協調南竿及北竿高守備大隊派遣聯絡官，於射擊全程與塔台保持聯繫，並依塔台管制實施或暫停(停止)射擊。 二、射擊過程中如發現危安顧慮，應立即停止射擊。 三、聯絡官均須全程留駐塔台，遇(計畫、臨時性)航空器距南、北竿機場 40 海浬時，應配合塔台管制暫停射擊至依塔台管制解除後始可再實施射擊任務。 四、本次射擊空域申請併同無人機於空域內執行飛行訓練。			
24	空軍作戰指揮部				
25	國防部陸軍司令部後勤指揮部				
26	海洋委員會海巡署南部分署				
27	海洋委員會海巡署東部分署				
28	海洋委員會海巡署金馬澎分署				
29	海洋委員會海巡署東南沙分署				
30	科技部				

1 7 0 H 2 部 隊 1 1 5 年 5 月 份 時 段 申 請 表

日期	星期	射擊時間	標準時間
01	五		
02	六		
03	日		
04	一		
05	二		
06	三		
07	四		
08	五		
09	六		
10	日		
11	一		
12	二		
13	三		
14	四		
15	五		
16	六		
17	日		
18	一		
19	二		
20	三		
21	四		
22	五		
23	六		
24	日		
25	一		
26	二		
27	三		
28	四		
29	五	0500-0700 時	28 日 2100-2300 時
30	六	0500-0700 時(預備日)	29 日 2100-2300 時(預備日)
31	日		



航船布告

中華民國 115 年 3 月 19 日

馬祖地區林幼嶼海域—軍事操演

依據：明：115 年 5 月 29、30 日在下列位址連線範圍內進行軍事操演，禁止進入該操演水域，以維航行安全。

位置：北緯 25°56'30"，東經 119°55'50"
北緯 25°58'16"，東經 119°59'53"
北緯 25°55'23"，東經 120°01'27"
北緯 25°53'36"，東經 119°57'25" *WGS84



NOTICE TO MARINERS

Mar. 19, 2026

Around Juguang area Waters—Military exercise

Source :

Details : Military exercise will be undertaken on May 29、30, 2026, all vessels are prohibited from sailing the exercise waters.

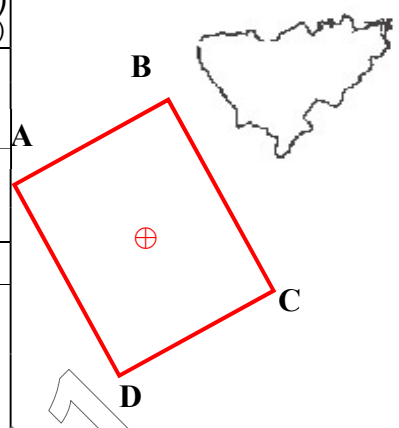
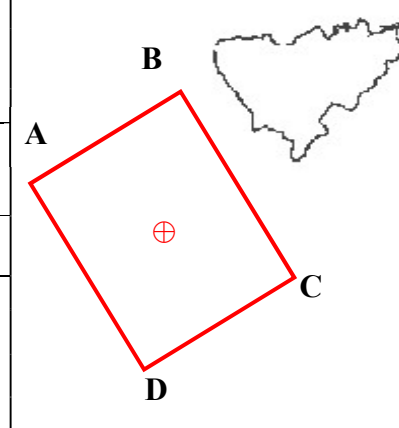
Positions : Lat. 25°56'30" N, Long. 119°55'50" E

Lat. 25°58'16" N, Long. 119°59'53" E

Lat. 25°55'23" N, Long. 120°01'27" E

Lat. 25°53'36" N, Long. 119°57'25" E *WGS84

170G2、170G4 部隊對海（空）實彈射擊報告單

分送單位(機關)		射擊單位	170G2、170G4 部隊	射擊危險區域概要圖	
1	內政部警政署	射擊目的	年度訓練	空域管制區域； 	
2	交通部民用航空局飛航服務總臺	射擊日期	射擊日期： 115年5月29、30日，0500-0700時，共計2日 (30日為預備日) (空域協調使用)		
3	中華電信股份有限公司臺灣臺北區營運處基隆分公司海岸電臺				
4	交通部航港局				
5	交通部航政司	射擊地點	青帆西南海域		
6	交通部航港局北部航務中心	使用武器	地面武器射擊		海域管制區域； 
7	交通部航港局中部航務中心	射擊發數	依年度射擊計畫實施		
8	交通部航港局南部航務中心	空域管制範圍	危險區域經緯度 (WGS84) A: 25°58' 48" N 119°51' 45" E B: 25°59' 18" N 119°54' 12" E C: 25°56' 11" N 119°56' 49" E D: 25°54' 54" N 119°54' 35" E		
9	交通部航港局東部航務中心				
10	行政院農業委員會漁業署				
11	高雄市政府海洋局				
12	海洋委員會海巡署	海域管制範圍	危險區域中心點位置 ⊕: 25°57' 54" N 119°53' 09" E 危險區域最小半徑 3 浬(NM) 最大彈道高度 5000(呎)AMSL		
13	海洋委員會海巡署艦隊分署				
14	海洋委員會海巡署北部分署				
15	國防部參謀本部作戰及計畫參謀次長室				
16	國防部參謀本部情報參謀次長室	海城管制範圍	危險區域經緯度 (WGS84) A: 25°58' 48" N 119°51' 45" E B: 25°59' 18" N 119°54' 12" E C: 25°56' 11" N 119°56' 49" E D: 25°54' 54" N 119°54' 35" E		
17	國防部參謀本部訓練參謀次長室				
18	國家中山科學研究院				
19	國防部海軍司令部				
20	國防部空軍司令部	備註： 一、南竿、北竿機場由射擊單位主動協調南竿及北竿高守備大隊派遣聯絡官，於射擊全程與塔台保持聯繫，並依塔台管制實施或暫停(停止)射擊。 二、射擊過程中如發現危安顧慮，應立即停止射擊。 三、聯絡官均須全程留駐塔台，遇(計畫、臨時性)航空器距南、北竿機場 40 海浬時，應配合塔台管制暫停射擊至依塔台管制解除後始可再實施射擊任務。 四、本次射擊空域申請併同無人機於空域內執行飛行訓練。			
21	國防部憲兵指揮部				
22	國防部全民防衛動員署				
23	海洋委員會海巡署中部分署				
24	空軍作戰指揮部				
25	國防部陸軍司令部後勤指揮部				
26	海洋委員會海巡署南部分署				
27	海洋委員會海巡署東部分署				
28	海洋委員會海巡署金門澎分署				
29	海洋委員會海巡署東南沙分署				
30	科技部				

敬致
部隊長

170G2、170G4 部隊 115 年 5 月份時段申請表

日期	星期	射擊時間	標準時間
01	五		
02	六		
03	日		
04	一		
05	二		
06	三		
07	四		
08	五		
09	六		
10	日		
11	一		
12	二		
13	三		
14	四		
15	五		
16	六		
17	日		
18	一		
19	二		
20	三		
21	四		
22	五		
23	六		
24	日		
25	一		
26	二		
27	三		
28	四		
29	五	0500-0700 時	28 日 2100-2300 時
30	六	0500-0700 時(預備日)	29 日 2100-2300 時(預備日)
31	日		



航船布告

中華民國 115 年 03 月 19 日

馬祖地區青帆西南海域-軍事操演

依據：

說明：115 年 5 月 29、30 日在下列位址連線範圍內進行軍事操演，禁止進入該操演水域，以維航行安全。

位置：北緯 25°58'48"，東經 119°51'45"
北緯 25°59'18"，東經 119°54'12"
北緯 25°56'11"，東經 119°56'49"
北緯 25°54'54"，東經 119°54'35" *WGS84



NOTICE TO MARINERS

Mar. 19, 2026

Around Juguang area Waters-Military exercise

Source :

Details : Military exercise will be undertaken on May 29、30 2026, all vessels are prohibited from sailing the exercise waters.

Positions : Lat. 25°58'48" N, Long. 119°51'45" E

Lat. 25°59'18" N, Long. 119°54'12" E

Lat. 25°56'54" N, Long. 119°56'49" E

Lat. 25°54'54" N, Long. 119°54'35" E *WGS84