

33B01 部隊宜蘭壯圍地區 115 年 6 月份時段申請表

日期	星期	射擊時間	格林威治標準時間
01	一	0800-1200 時、1300-1700 時	0000-0400 時、0500-0900 時
02	二	0800-1200 時、1300-1700 時	0000-0400 時、0500-0900 時
03	三	0800-1200 時、1300-1700 時	0000-0400 時、0500-0900 時
04	四	0800-1200 時、1300-1700 時	0000-0400 時、0500-0900 時
05	五	0800-1200 時、1300-1700 時(預備日)	0000-0400 時、0500-0900 時(預備日)
06	六		
07	日		
08	一		
09	二		
10	三		
11	四		
12	五		
13	六		
14	日		
15	一		
16	二		
17	三		
18	四		
19	五		
20	六		
21	日		
22	一		
23	二		
24	三		
25	四		
26	五		
27	六		
28	日		
29	一		
30	二		



航船布告

中華民國 115 年 4 月 6 日

宜蘭壯圍地區(壯圍頭城海灘)海域—軍事操演

依據：

說明：115 年 6 月 1、2、3、4、5 日在下列位址連線範圍內進行軍事操演，禁止進入該操演水域，以維航行安全。

位置：北緯 24°48'00"，東經 121°49'00"。
北緯 24°48'00"，東經 121°54'00"。
北緯 24°44'00"，東經 121°54'00"。
北緯 24°42'00"，東經 121°52'00"。*WGS84



NOTICE TO MARINERS

Mar. 6, 2026

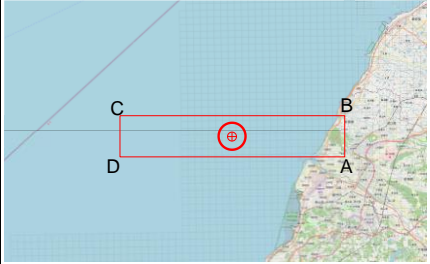
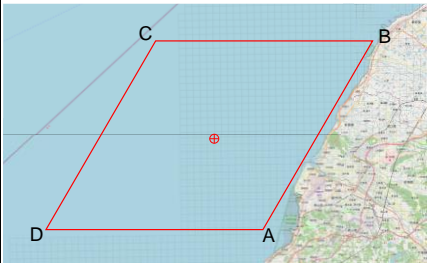
Maritime area off Zhuangwei— Military exercise

Source :

Details : Military exercise will be undertaken on June 1、2、3、4、5, 2026, all vessels are prohibited from sailing the exercise waters.

Positions : Lat.24°48'00" , Long.121°49'00" 。
Lat.24°48'00" , Long.121°54'00" 。
Lat.24°44'00" , Long.121°54'00" 。
Lat.24°42'00" , Long.121°52'00" 。*WGS84

36101 部隊對海（空）實彈射擊報告單

分送單位(機關)	射擊單位	36101 部隊	射擊危險區域概要圖
內政部警政署	射擊目的	射擊訓練	空域管制範圍： 
交通部民用航空局飛航服務總台	射擊日期	民國 115 年 6 月 22、23、24、25、26 日，計 5 日；每日 1900-2000 時。 (空域協調使用)	
交通部航政司			
交通部航港局			
交通部航港局北部航務中心			
交通部航港局中部航務中心			
交通部航港局南部航務中心	射擊地點	新竹新豐地區 (新豐海灘外海)	
交通部航港局東部航務中心			
行政院農業委員會漁業署	使用武器	地面武器射擊 無人機效果監視	
中華電信股份有限公司臺灣臺北區電信分公司基隆營運處基隆海岸電臺			
國家中山科學研究院			
高雄市政府海洋局	空域管制範圍	危險區域經緯度 (WGS84)	海域管制範圍： 
海洋委員會海巡署		危險區域中心點位置	
海洋委員會海巡署艦隊分署		危險區域最小半徑	
海洋委員會海岸署金馬澎分署		最大彈道高度	
海洋委員會海岸署東南沙分署			
海洋委員會海巡署北部分署			
海洋委員會海巡署中部分署		海域管制範圍	
海洋委員會海巡署南部分署			
海洋委員會海巡署東部分署			
國防部海軍司令部			
國防部空軍司令部			
國防部憲兵指揮部	備註： 一、本部於射擊時，將派遣連絡官分別至臺北近場台、新竹機場塔台、第三巡防區雷達站、永安、坡頭、新港里、新竹安檢所擔任連絡管制事宜，以維射擊安全。 二、連絡官與射擊部隊保持聯絡，遇相關航情與緊急狀況，可立即通知暫停射擊。 三、射擊單位派遣連絡官均須全程留駐塔台(含近場台)，至申請射擊時段結束為止。 四、本案訓練可配合航管單位，因應相關航情隨時中斷。 五、今(115)年遵司令部計畫，使用現役武器火炮完成面積射擊(3000 呎)。 六、於 6 月 22 日 1900 至 1930 實施火炮射擊，共需 30 分鐘完成射擊。 七、於 6 月 23 日 1900 至 1930 實施火炮射擊，共需 30 分鐘完成射擊。 八、於 6 月 24 日 1900 至 1930 實施火炮射擊，共需 30 分鐘完成射擊。 九、於 6 月 25 日 1900 至 1930 實施火炮射擊，共需 30 分鐘完成射擊。 十、本次地區會使用無人機 實施 飛行訓練。 十一、本部已與桃園機場康鈞恆科長完成協調，配合桃園機場建議，面積射擊(3,000 呎)調整至 1900 至 2000 實施射擊。 十二、本案若因航情需中斷，須提前 15 分鐘前告知才可即時中斷。	敬致 部隊長	
國防部全民防衛動員署			
國防部參謀本部情報參謀次長室			
國防部參謀本部作戰及計畫參謀次長室			
國防部參謀本部訓練參謀次長室			
空軍作戰指揮部			
國防部陸軍司令部後勤指揮部			
科技部			

36101 部隊新竹新豐地區 115 年 6 月份時段申請表

日期	星期	射擊時間	格林威治標準時間
01	一		
02	二		
03	三		
04	四		
05	五		
06	六		
07	日		
08	一		
09	二		
10	三		
11	四		
12	五		
13	六		
14	日		
15	一		
16	二		
17	三		
18	四		
19	五		
20	六		
21	日		
22	一	1900-2000 時	1100-1200 時
23	二	1900-2000 時	1100-1200 時
24	三	1900-2000 時	1100-1200 時
25	四	1900-2000 時	1100-1200 時
26	五	1900-2000 時(預備日)	1100-1200 時(預備日)
27	六		
28	日		
29	一		
30	二		



航船布告

中華民國 115 年 4 月 6 日

新竹新豐地區(新豐海灘外海)海域—軍事操演

依據：

說明：115 年 6 月 22、23、24、25、26 日在下列位址連線範圍內進行軍事操演，
禁止進入該操演水域，以維航行安全。

位置：北緯 24°45'52"，東經 120°51'49"。
北緯 25°00'39"，東經 121°01'16"。
北緯 25°00'32"，東經 120°42'12"。
北緯 24°45'27"，東經 120°32'50"。*WGS84



NOTICE TO MARINERS

Mar. 6, 2026

Xinfeng Township – Military exercise

Source :

Details: Military exercise will be undertaken on June 22、23、24、25、26, 2026,
all vessels are prohibited from sailing the exercise waters.

Positions : Lat. 24°45'52" N , Long.120°51'49" E


Lat. 25°00'39" N , Long.121°01'16" E

Lat. 25°00'32" N , Long.120°42'12" E

Lat. 24°45'28" N , Long.120°32'50" E *WGS84

36101 部隊新竹新豐地區 115 年 6 月份時段申請表

日期	星期	射擊時間	格林威治標準時間
01	一		
02	二		
03	三		
04	四		
05	五		
06	六		
07	日		
08	一		
09	二		
10	三		
11	四		
12	五		
13	六		
14	日		
15	一		
16	二		
17	三		
18	四		
19	五		
20	六		
21	日		
22	一	1000-1200 時	0200-0400 時
23	二	1000-1200 時	0200-0400 時
24	三	1000-1200 時	0200-0400 時
25	四	1000-1200 時	0200-0400 時
26	五	1000-1200 時(預備日)	0200-0400 時(預備日)
27	六		
28	日		
29	一		
30	二		



航船布告

中華民國 115 年 4 月 6 日

新竹新豐地區(新豐海灘外海)海域—軍事操演

依據：

說明：115 年 6 月 22、23、24、25、26 日在下列位址連線範圍內進行軍事操演，禁止進入該操演水域，以維航行安全。

位置：北緯 24°45'52"，東經 120°51'49"。

北緯 25°00'39"，東經 121°01'16"。

北緯 25°00'32"，東經 120°42'12"。

北緯 24°45'27"，東經 120°32'50"。*WGS84



NOTICE TO MARINERS

Mar. 6, 2026

Xinfeng Township – Military exercise

Source :

Details: Military exercise will be undertaken on June 22、23、24、25、26, 2026, all vessels are prohibited from sailing the exercise waters.

Positions : Lat. 24°45'52" N , Long.120°51'49" E

Lat. 25°00'39" N , Long.121°01'16" E

Lat. 25°00'32" N , Long.120°42'12" E

Lat. 24°45'28" N , Long.120°32'50" E *WGS84